

関係者各位

令和6年10月23日
山梨県県土整備部技術管理課

3D データ活用体験会の開催について（御案内）

山梨県における、i-Construction 推進の取り組みの一環として、ICT（情報通信技術）を活用した施工に関する講習会を、次のとおり開催する運びとなりましたので、みなさま奮ってご参加ください。

9月にも開催した同体験会ですが、好評につき追加開催いたします。

【日時】

令和6年11月14日（木）10：45～15：15（10：30～受付）

※昼食は各自ご準備ください。

【会場】

山梨県庁 防災新館301会議室（甲府市丸の内1-6-1）

【研修内容】

10:30～10:45	受付
10:45～11:00	県の取組について
11:00～11:15	スキャナー概要説明
11:15～12:00	スキャナー活用体験（地上型レーザースキャナー）
12:00～13:00	昼食
13:00～15:00	点群処理・3次元設計データ作成・出来形管理（ヒートマップ）
15:00～15:15	質疑応答・アンケート

【対象者】 身近な ICT（情報通信技術）の活用に興味がある方や企業

募集定員：20名（先着順）

※募集人員に達し次第、募集を締め切らせていただきます。

※多くの企業の方に体験していただく機会と考えておりますので、大変恐縮ですが、1企業2名までを上限と致します。

【参加費】 無料

【持ち物】 筆記用具

【募集対象】 山梨県建設工事入札参加資格（土木工事業・管工事業・舗装工事業のいずれか）を有し、県内に本社若しくは支店を置く企業

【申込方法】 山梨県庁ホームページの県土整備部技術管理課のウェブサイトから申込用紙をダウンロードして必要事項を記載し、令和6年11月7日(木)17：00までに、山梨県技術管理課技術情報担当（gijutsukanri@pref.yamanashi.lg.jp）に送付願います。

【注意事項】 発熱や体調不良の症状がある場合には、参加を見合わせて下さい。

【その他】 当講習会は、CPDS 認定プログラムです。(4ユニット)
講習会終了時に、受講証明書を発行いたします。

(会場案内図)

山梨県庁 防災新館 301 会議室 (甲府市丸の内 1-6-1)







YAMANASHI

i-Construction

3Dデータ活用体験会



3Dスキャナー



～ワンマン測量から次のステップへ！～

県内でもICT活用が順調に進んできております。

9月にも開催した同体験会、好評につき追加開催いたします！

実際にスキャナーで取得した点群データを3次元設計データを使う事で、
更なる生産性向上が実現できることを実感して頂ける体験会です。

今年度最後の機会、積極的なご参加お待ちしております！

日時

2024年11月14日(木)

10:45～15:15

会場

山梨県庁 防災新館301会議室

甲府市丸の内1-6-1

申込締切日

11/7(木) 定員：20名


※申込みは、**先着順**となります。

スケジュール

※当講習会は、CPDS認定プログラムです。(4ユニット)

10:30～10:45	受付
10:45～11:00	県の取組みについて
11:00～11:15	スキャナー概要説明
11:15～12:00	スキャナー活用体験 (地上型レーザースキャナ)
12:00～13:00	昼食
13:00～15:00	点群処理・3次元設計データ作成・出来形管理(ヒートマップ)
15:00～15:15	質疑応答・アンケート

お申込みは山梨県技術管理課のHPをご確認ください。



主催：山梨県 技術管理課 技術情報担当 共催：CONTACT(建設戦略会議)