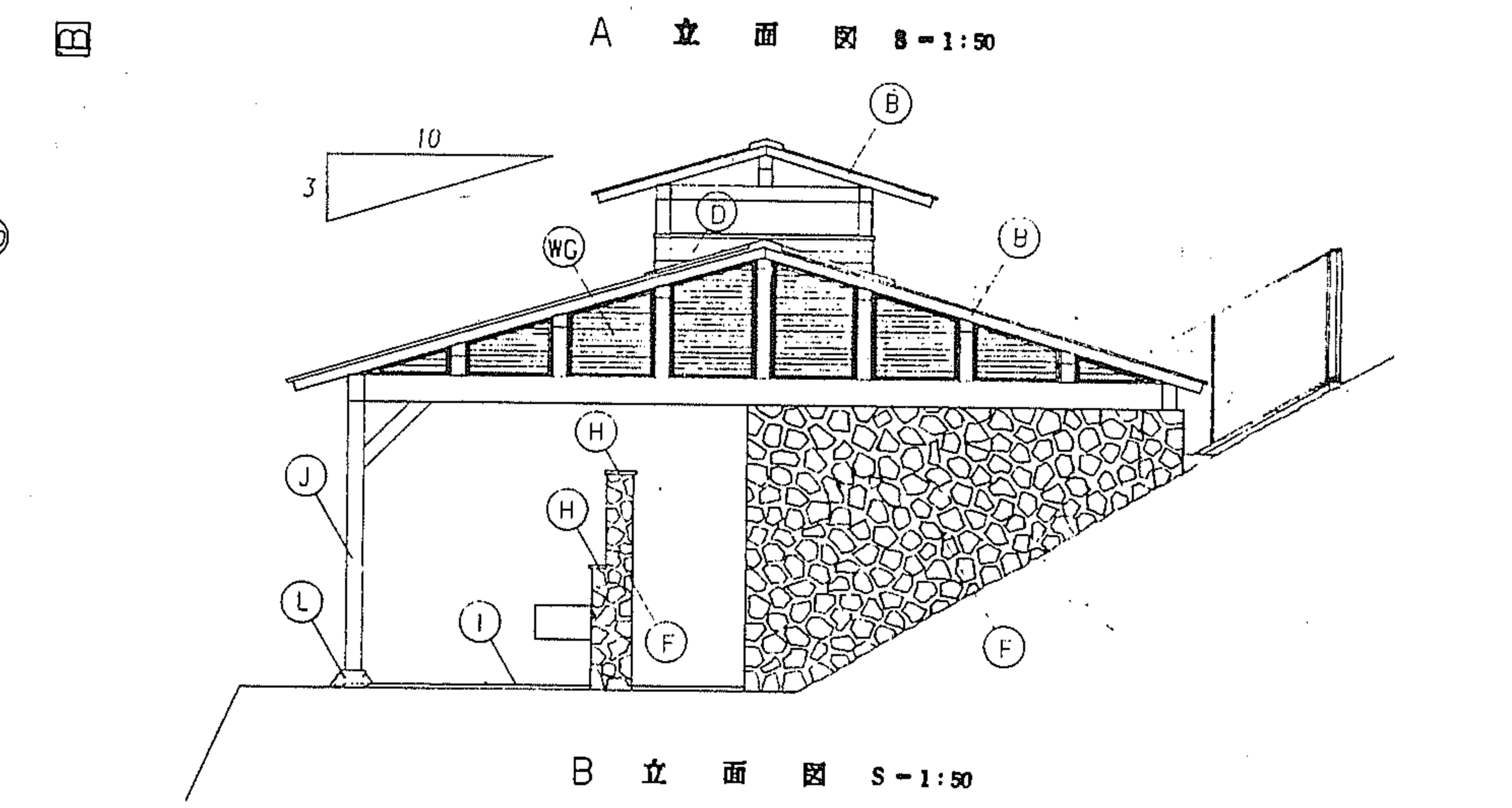
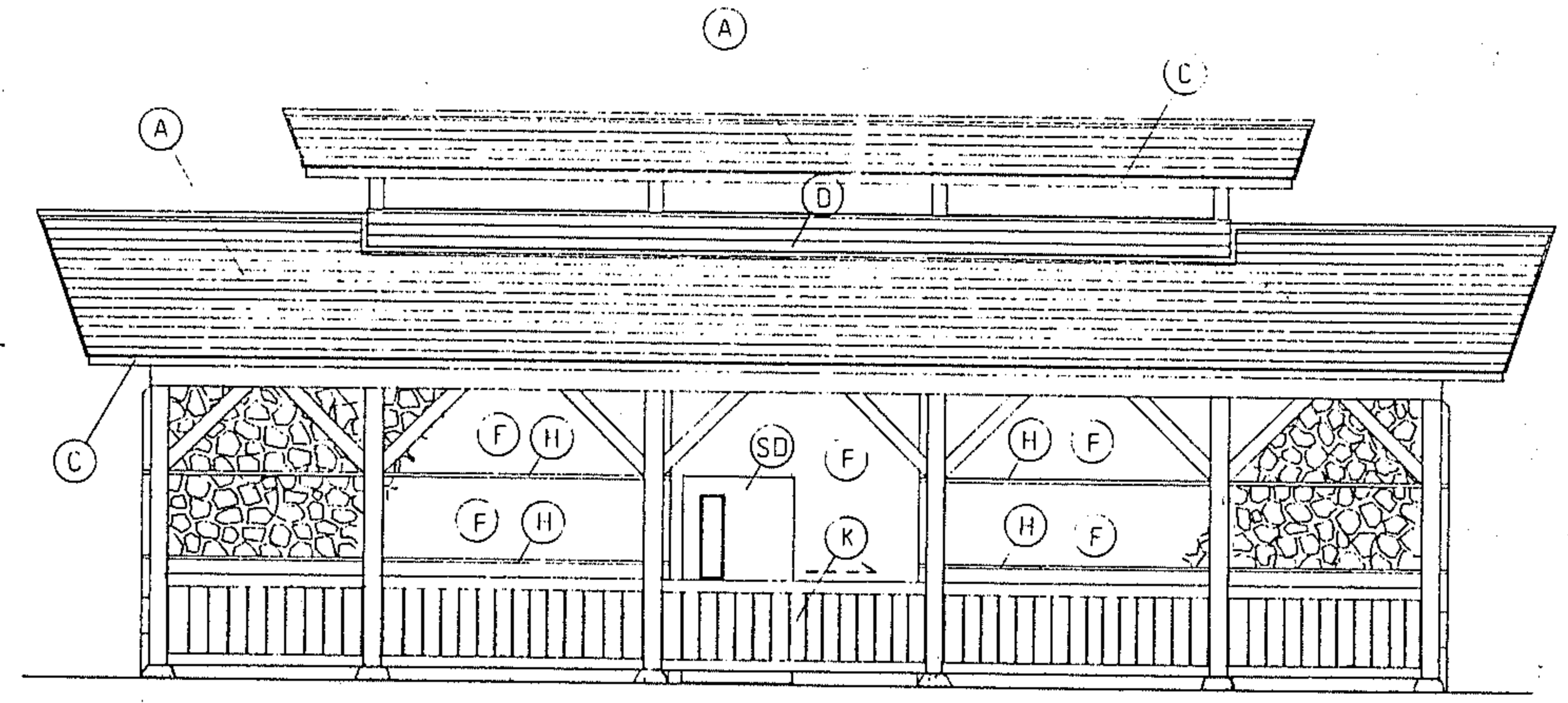
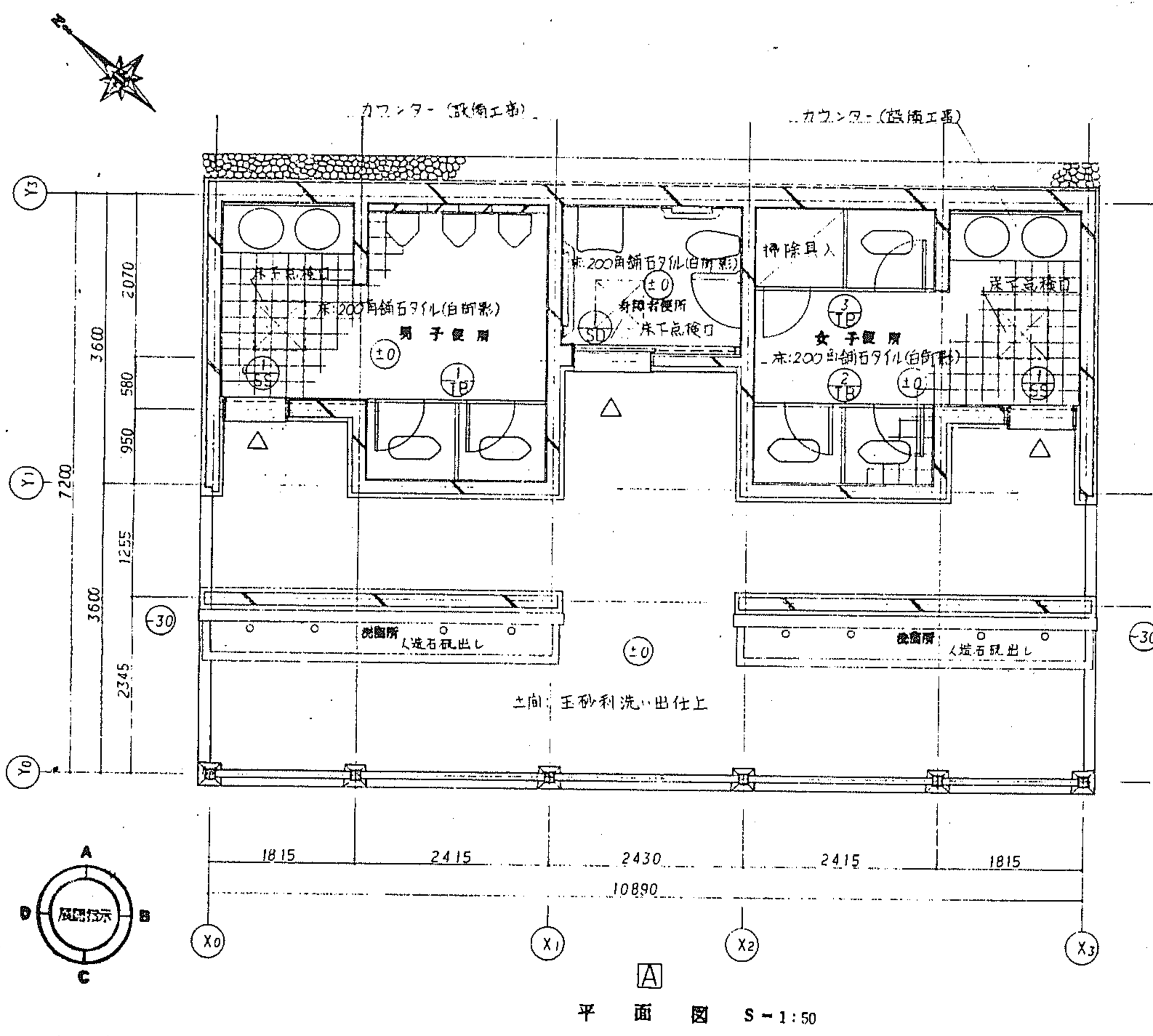


曾根丘陵公園主要施設平面図

- 1 キャンプ場トイレ
- 2 ふれあい広場
- 3 ふれあい広場トイレ
- 4 研修センター
- 5 芝生広場
- 6 第1駐車場
- 7 第1駐車場トイレ
- 8 第3駐車場
- 9 第5駐車場
- 10 庭球場トイレ
- 11 東山南遺跡広場
- 12 東山南遺跡広場トイレ
- 13 日本庭園
- 14 日本庭園トイレ
- 15 日本庭園水車小屋
- 16 入口広場第2駐車場
- 17 方形周溝墓広場
- 18 野外ステージ、庭球場
- 19 遊具広場
- 20 歴史植物園



平面図 S-1:50

B 立面図 S-1:50

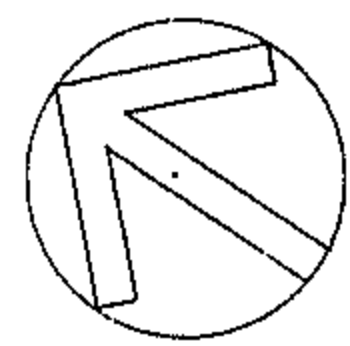
外部仕上表

| 符号 | 部位 | 仕上 | 符号 | 部位 | 仕上 | 符号 | 部位 | 仕上 |
|----|------|----------------------------------|----|----------|----------------------------|----|----|----------------------------------|
| A | 屋根 | 12%コンパネ下地カラーベスト(アスファルトフェルト22kg巻) | WG | 木製ガリ | キシラデコール | I | 土間 | 玉砂利洗い出し仕上 一部石綿植毛シート防水下地玉砂利洗い出し仕上 |
| B | 破風板 | 25x110 キシラデコール | F | 壁 | 鉄平石乱張り 一部石綿植毛シート防水下地鉄平石乱張り | J | 柱 | 120x120 キシラデコール |
| C | 鼻かくし | 同上 | SD | 身障者便所出入口 | ハンガードア MPヌリ | K | 腰板 | 12%杉板羽目透張キシラデコール |
| D | うだつ | 9%杉板羽目板5張 キシラデコール | H | 基石 | 25%テラゾーブロック | L | 苔石 | 白御形 300 ^φ H=150 |

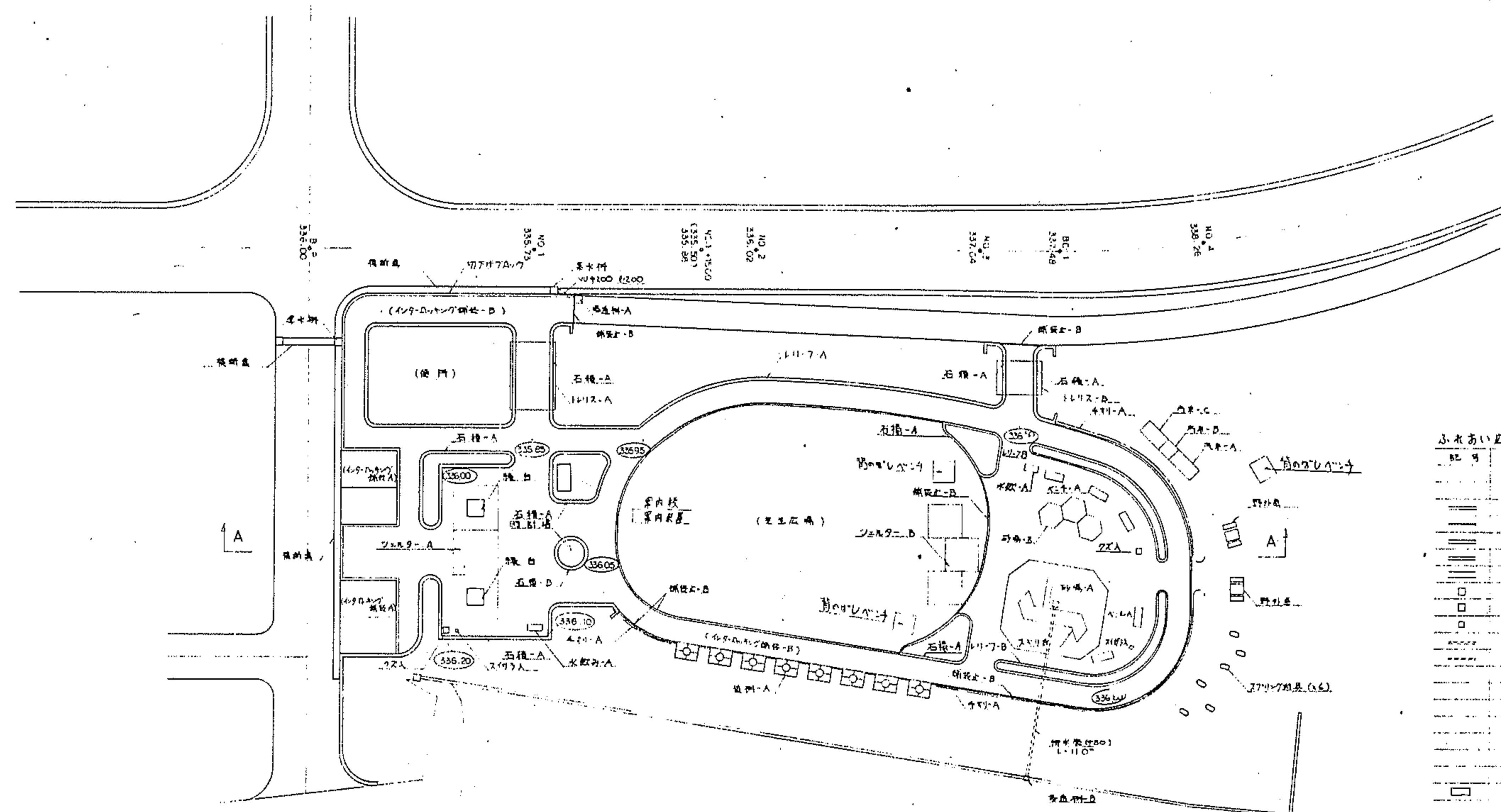
内部仕上表

| 室名 | 床 | 壁 | H | 天井 |
|-------|-----------------------|-----------------------------|------|----------------------|
| 男子便所 | 石綿植毛シート防水下地 200角舗石タイル | コンクリート下地 施釉陶器質200角タイル | 1200 | 9%杉板張 (化粧野地板)キシラデコール |
| 女子便所 | 同上 | 一部コンクリートブロック下地 施釉陶器質200角タイル | 1200 | 同上 |
| 身障者便所 | 同上 | コンクリート下地 施釉陶器質200角タイル | 1200 | 同上 |

| 公園管理台帳付図 | |
|----------|--------------------|
| 公園名 | 曾根丘陵公園 |
| 所在地 | 東八代郡中道町下向山地内の20 |
| 図面名 | キャンプ場 トイレ 建築詳細図 |
| 縮尺 | 図示 図面番号 41-1 |
| 山梨県 | |

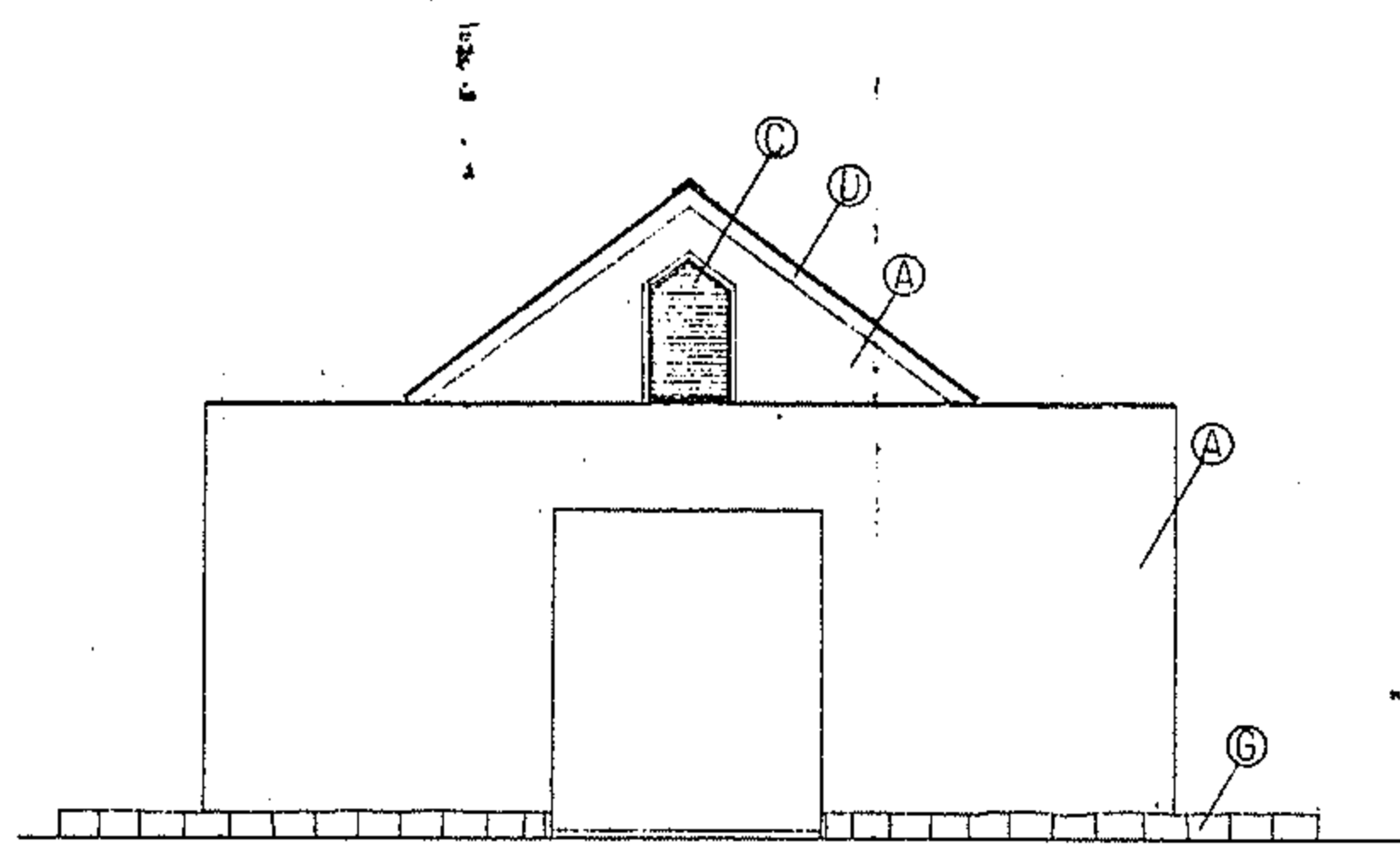


S-1:250

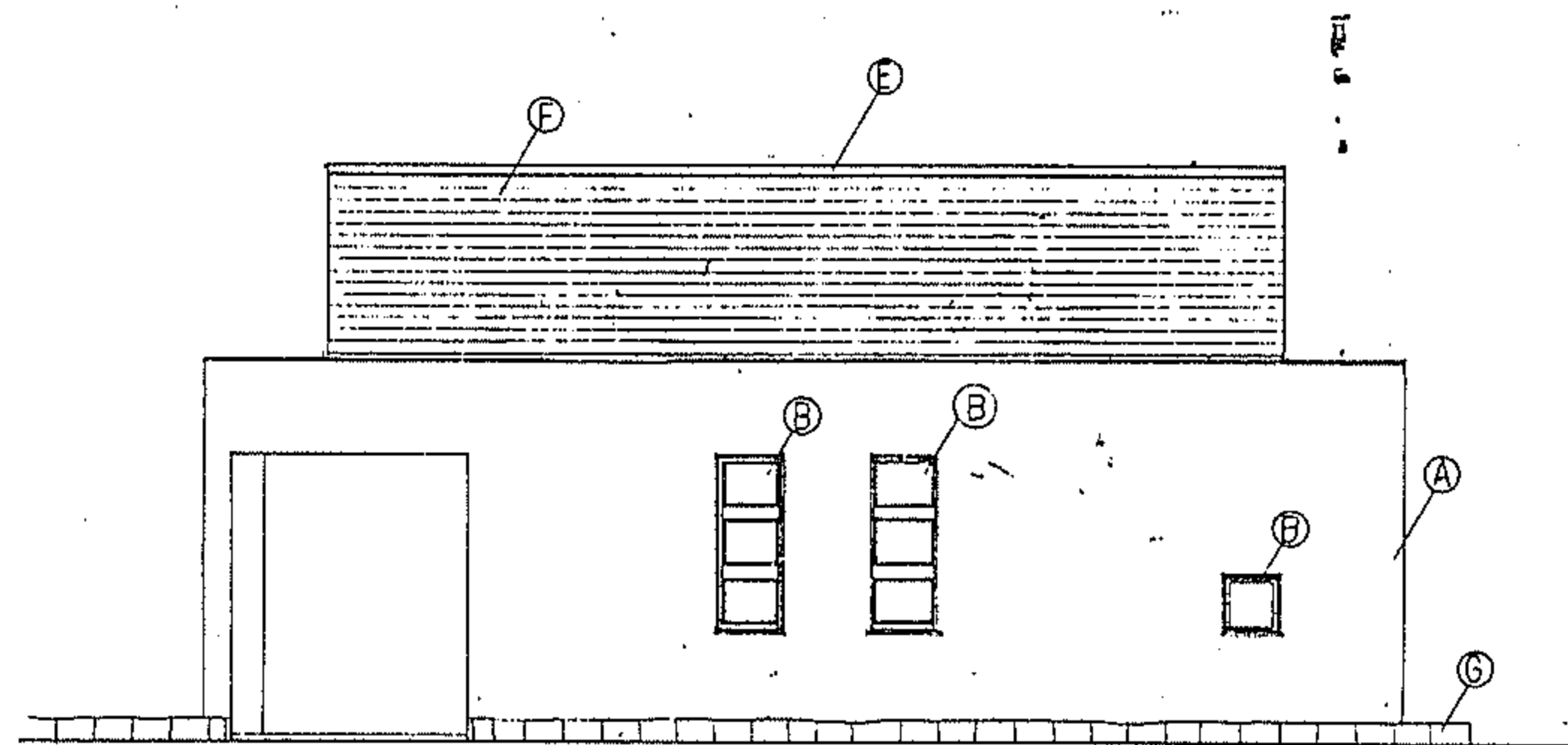


| 記号 | 名 | 単 | 位 | 数 | 量 | 備 | 考 |
|----|------------|----|---|-------|---|----------------------|---|
| ■ | インフラ設備-A | M | | 66.0 | | インフラ設備 x1.60 | |
| ■ | -B | | | 882.5 | | x2.60 | |
| ■ | 地下排水口, 2 | M | | 66.5 | | | |
| ■ | 排水止-B | | | 148.2 | | | |
| ■ | 石積-A | | | 153.2 | | 壁高2.5m x1.200 | |
| ■ | -B | | | 9.4 | | x1.450 | |
| ■ | 植樹区 | | | 55.9 | | | |
| ■ | 噴水 | 7m | | 2 | | | |
| ■ | 保護柵-A | | | 1 | | | |
| ■ | -B | | | 1 | | | |
| ■ | VU+200 | M | | 2.0 | | | |
| ■ | 排水管 (φ80) | | | 11.0 | | 排水管 | |
| ■ | 時計塔 | | | 1 | | | |
| ■ | 植樹-A | | | 1 | | | |
| ■ | -B | | | 1 | | | |
| ■ | 植樹-A | 基 | | 8 | | | |
| ■ | レリ-フ | M | | 127.5 | | A: L1.43m, B: L1.04m | |
| ■ | トイレ-A | 式 | | 1 | | | |
| ■ | -B | | | 1 | | | |
| ■ | ベンチ-A | 基 | | 5 | | 植樹区 | |
| ■ | ベンチ-B | | | 2 | | | |
| ■ | 水飲み場 | | | 2 | | | |
| ■ | 水飲み場-A | | | 2 | | | |
| ■ | 水飲み場-B | | | 57.9 | | | |
| ■ | トイレ | | | 2 | | 植樹区 | |
| ■ | トイレ | | | 2 | | | |
| ■ | 砂場-A | 式 | | 1 | | | |
| ■ | -B | | | 1 | | | |
| ■ | 噴水-A | | | 1 | | | |
| ■ | -B | | | 1 | | | |
| ■ | -C | | | 1 | | | |
| ■ | スプリンクラー | 基 | | 6 | | | |
| ■ | スプリンクラー | 式 | | 1 | | | |
| ■ | 案内図 (案内図書) | 基 | | 1 | | | |

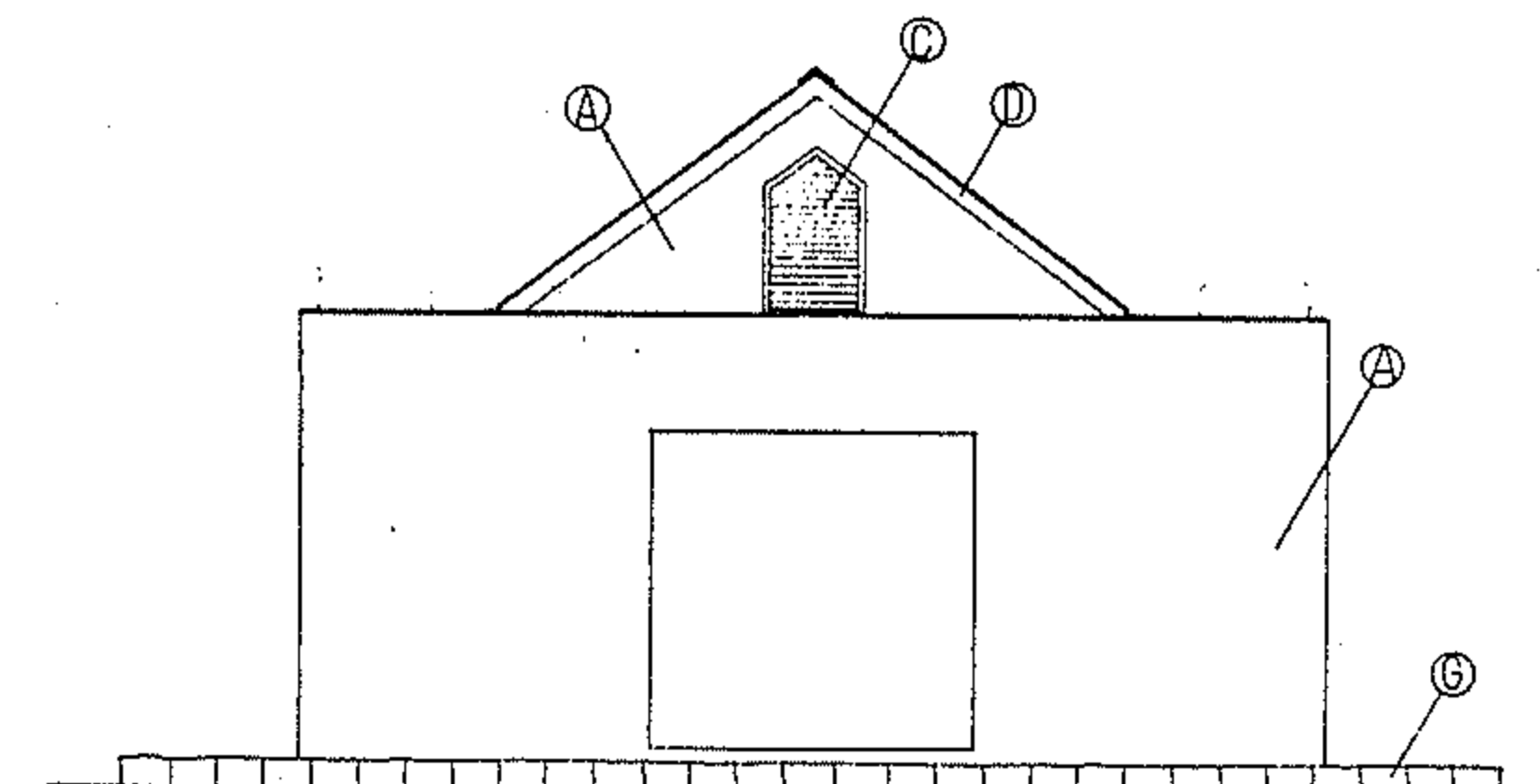
| | | | |
|----------|-----------------|------|-----|
| 公園管理台帳付図 | | | |
| 公園名 | 曾根丘陵公園 | | |
| 所在地 | 東八代郡中道町下向山地内の20 | | |
| 図面名 | ふれあい広場 計画平面図 | | |
| 縮尺 | 図示 | 図面番号 | 7-2 |
| 山梨県 | | | |



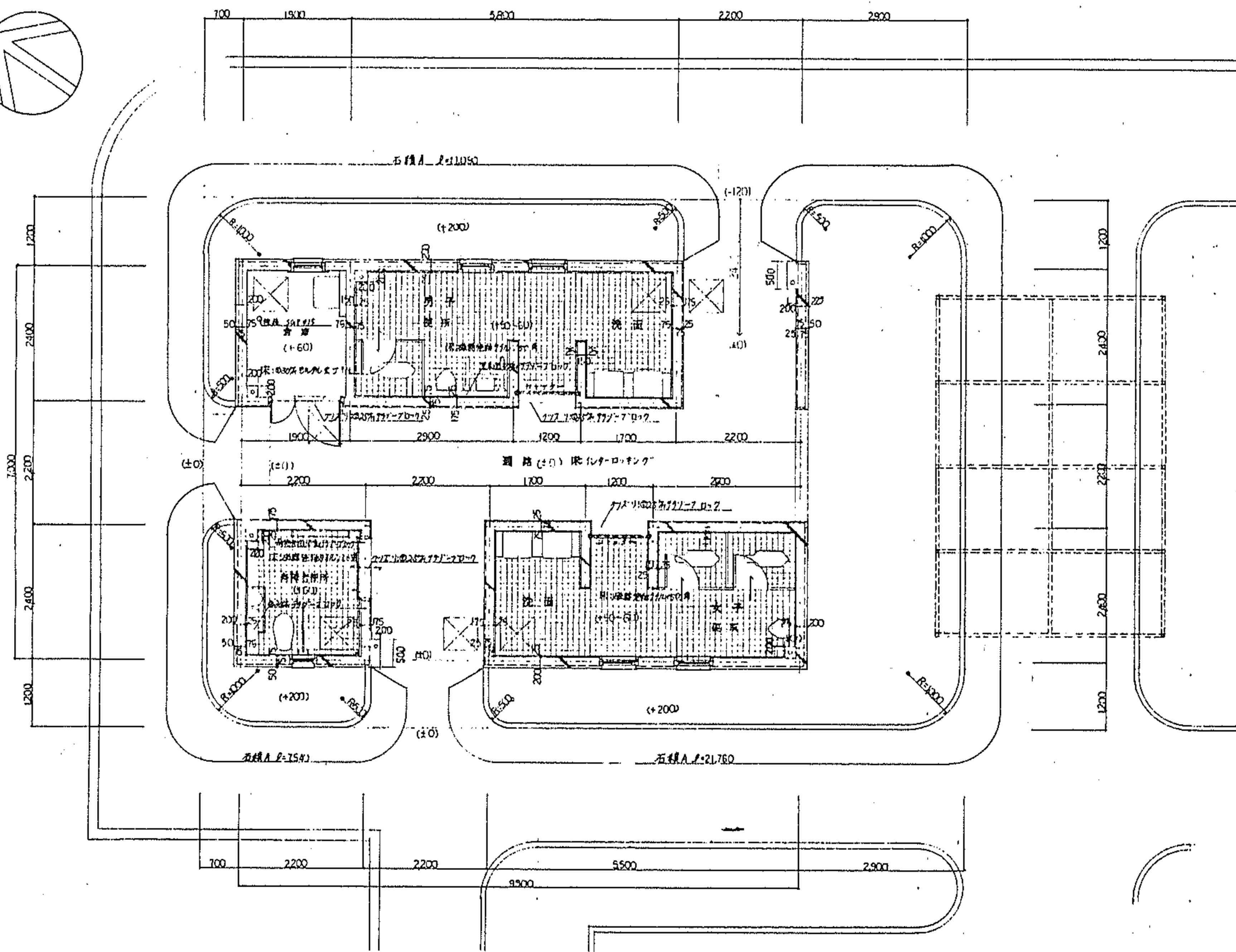
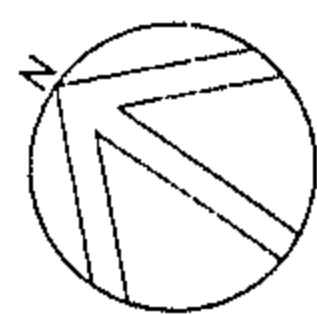
北立面図 8-1:50



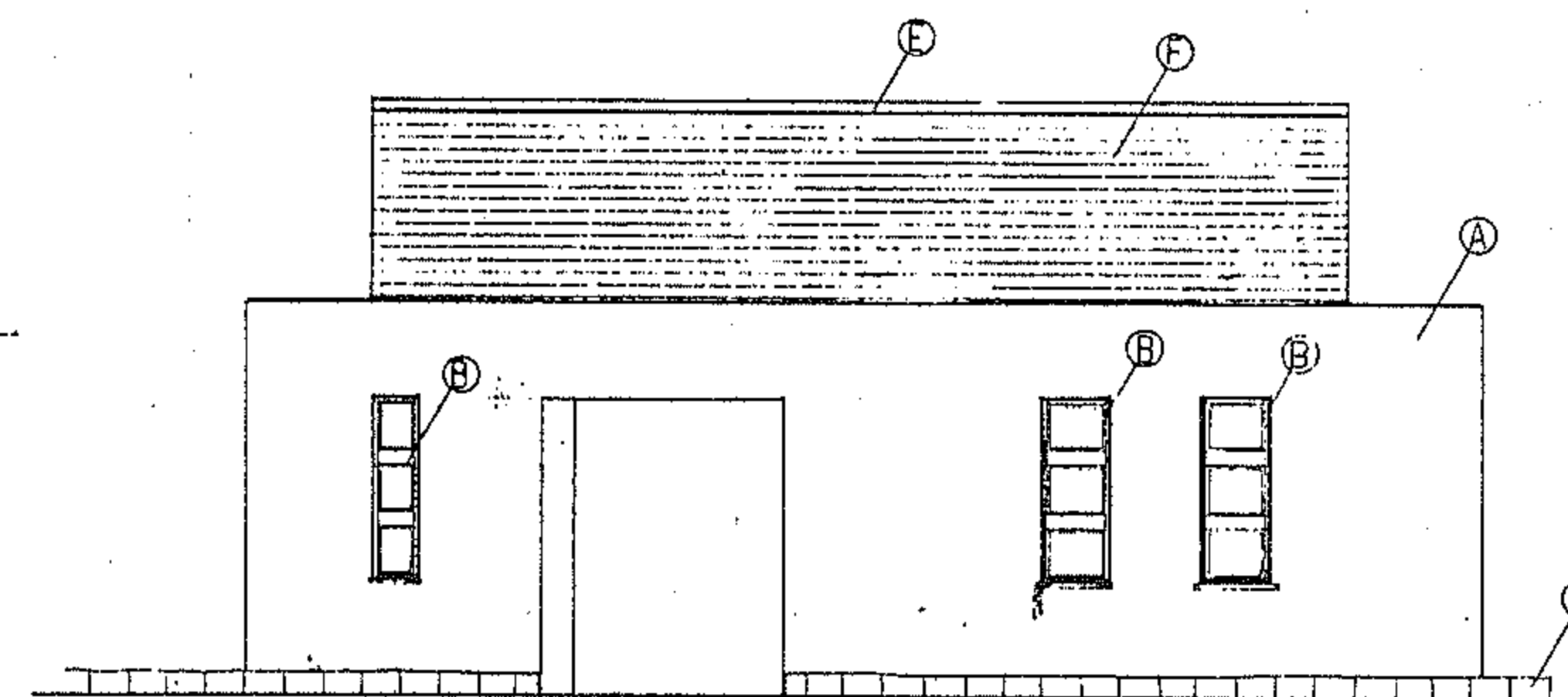
東立面図 8-1:50



南立面図 8-1:50



平面図 8-1:50

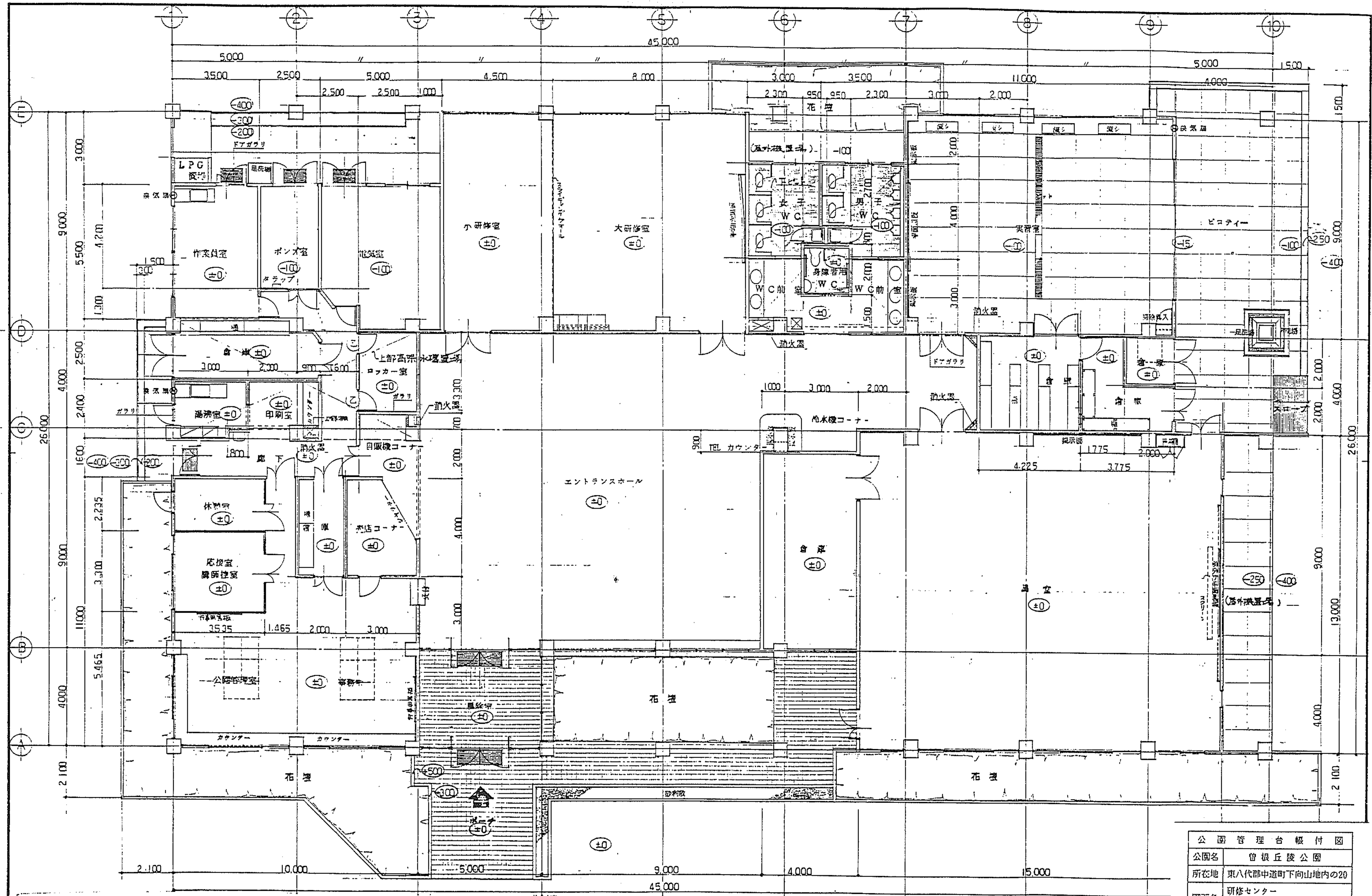


西立面図 8-1:50

外部仕上

| 符号 | 仕上材料 |
|----|----------------------------------|
| A | 北地行型押し7分厚化粧タイル(化粧タイル) 600×300×10 |
| B | TWインサレーション |
| C | 珪藻土 |
| D | 光面・凹凸入り7分厚化粧タイル |
| E | 珪藻土 600×300×10 (化粧タイル) |
| F | 凹凸入り7分厚化粧タイル (化粧タイル) |
| G | 石積 |

| 公園管理台報告図 | |
|----------|---------------------|
| 公園名 | 曾根丘陵公園 |
| 所在地 | 東八代郡中道町下向山地内の20 |
| 図面名 | ふれあい広場 トイレ 建築詳細図 |
| 縮尺 | 図示 図面番号 11-1 |
| 山梨県 | |

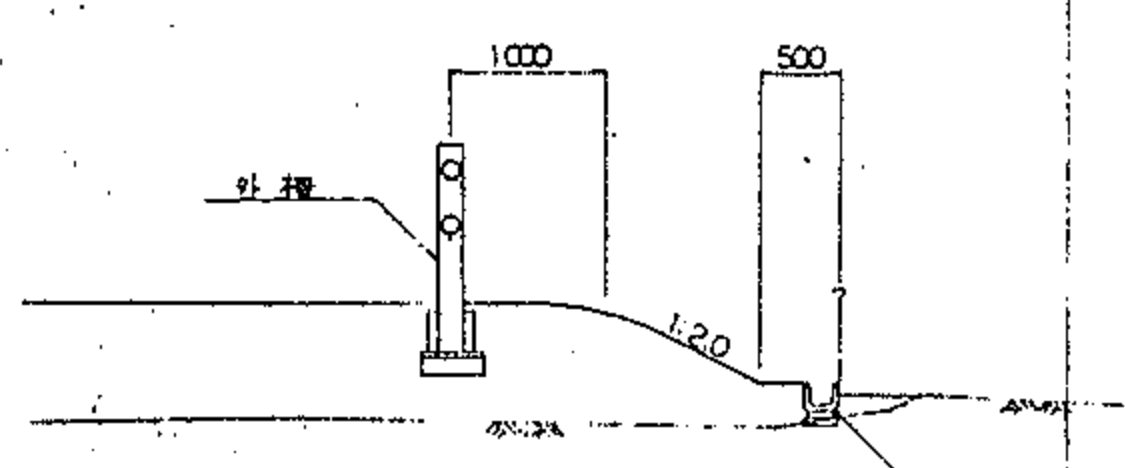


| | |
|----------|-----------------|
| 公園管理台帳付図 | |
| 公園名 | 曾根丘陵公園 |
| 所在地 | 東八代郡中道町下向山地内の20 |
| 図面名 | 研修センター 建築詳細図 |
| 縮尺 | 図示 |
| 図面番号 | 30-50 |
| 山梨県 | |

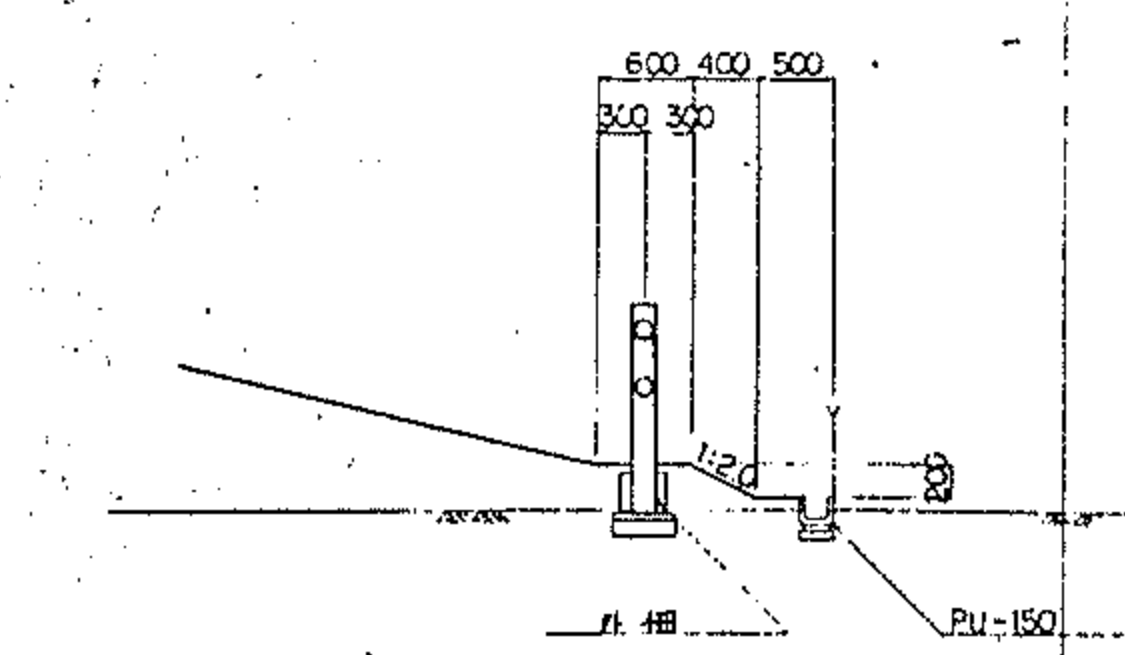
造成計画平面図
S=1:500



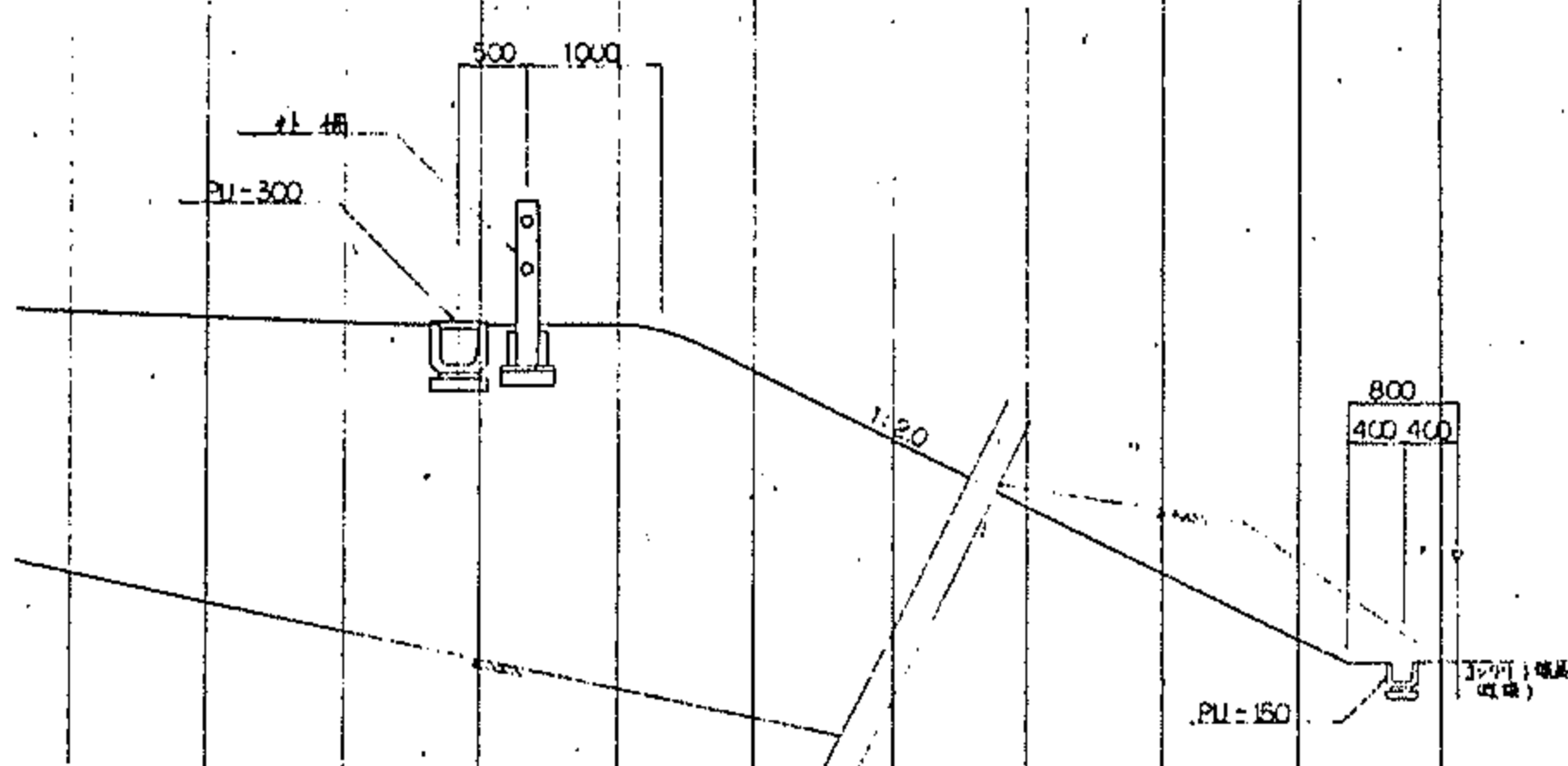
断面 A-A
S=1:50




断面 B-B
S=1:50



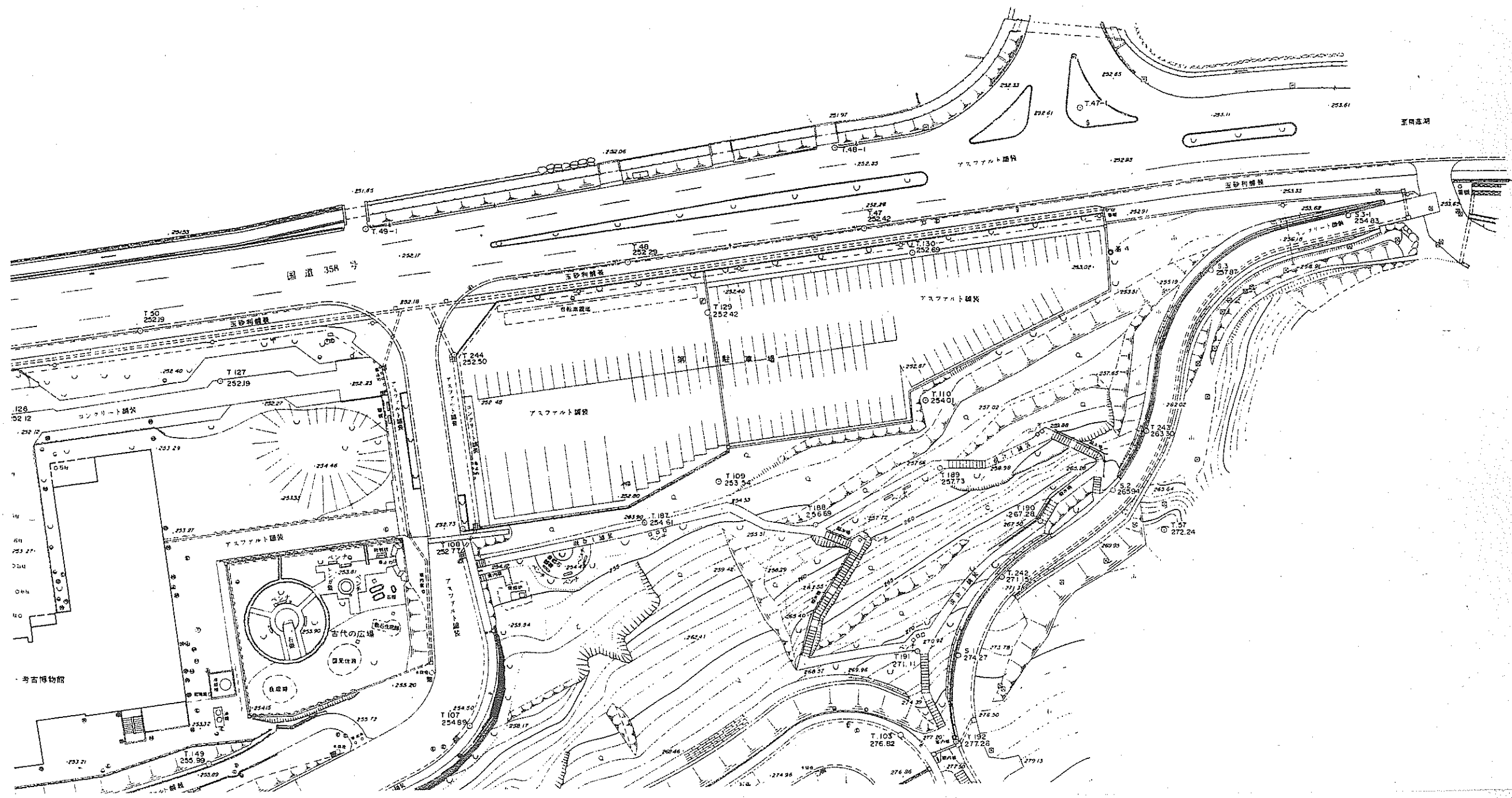
断面 C-C
S=1:50

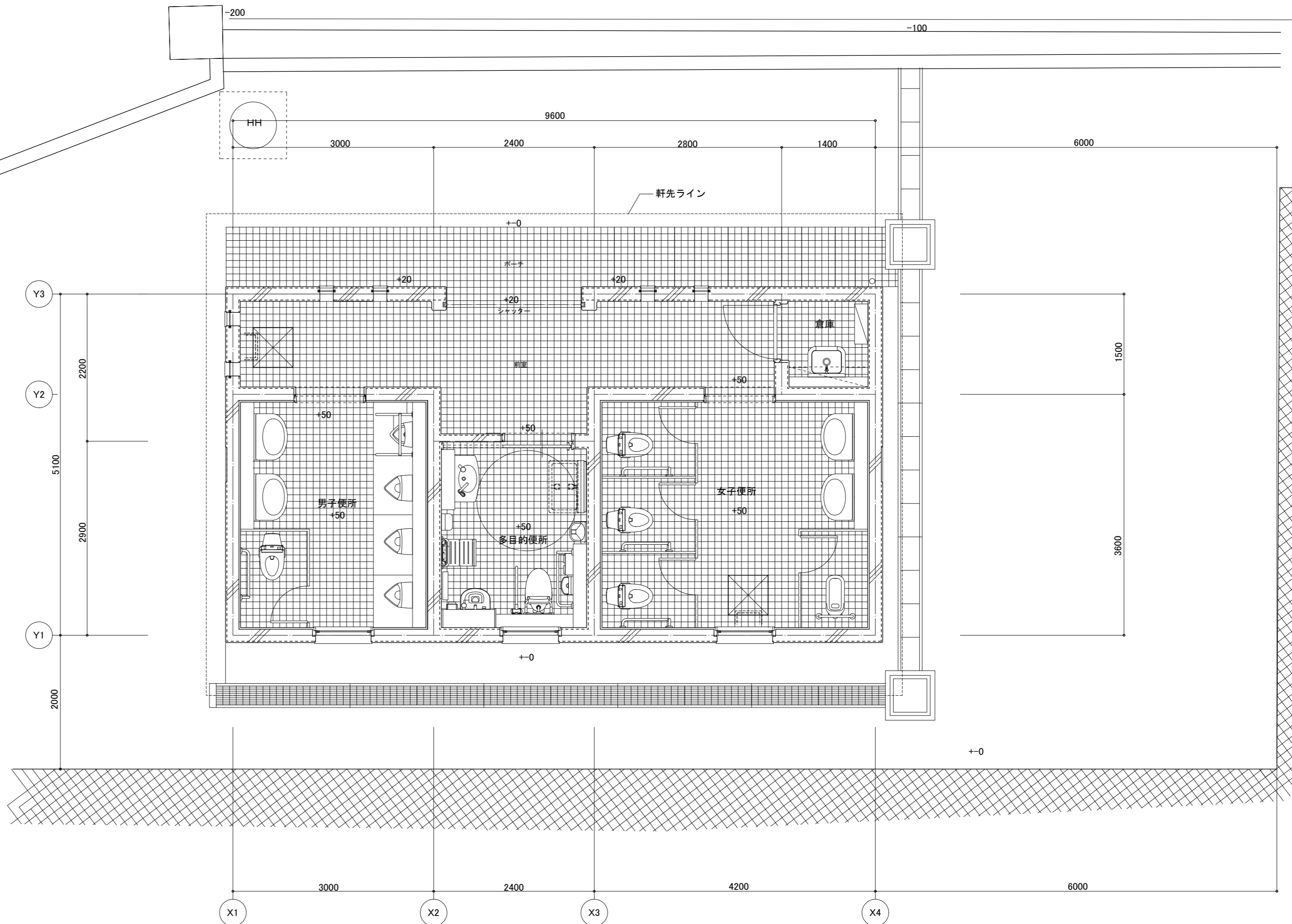


土工断面図
S=1:20



| | |
|----------|-----------------|
| 公園管理台帳付図 | |
| 公園名 | 宮根丘陵公園 |
| 所在地 | 東八代郡中道町下向山地内の20 |
| 図面名 | 芝生広場 計画平面図 |
| 縮尺 | 図示 図面番号 5-1 |
| 山梨県 | |

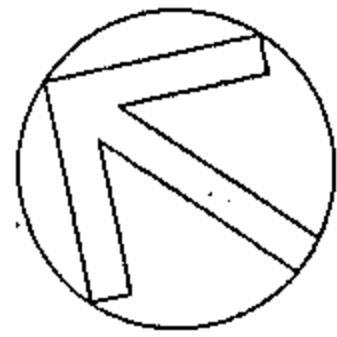




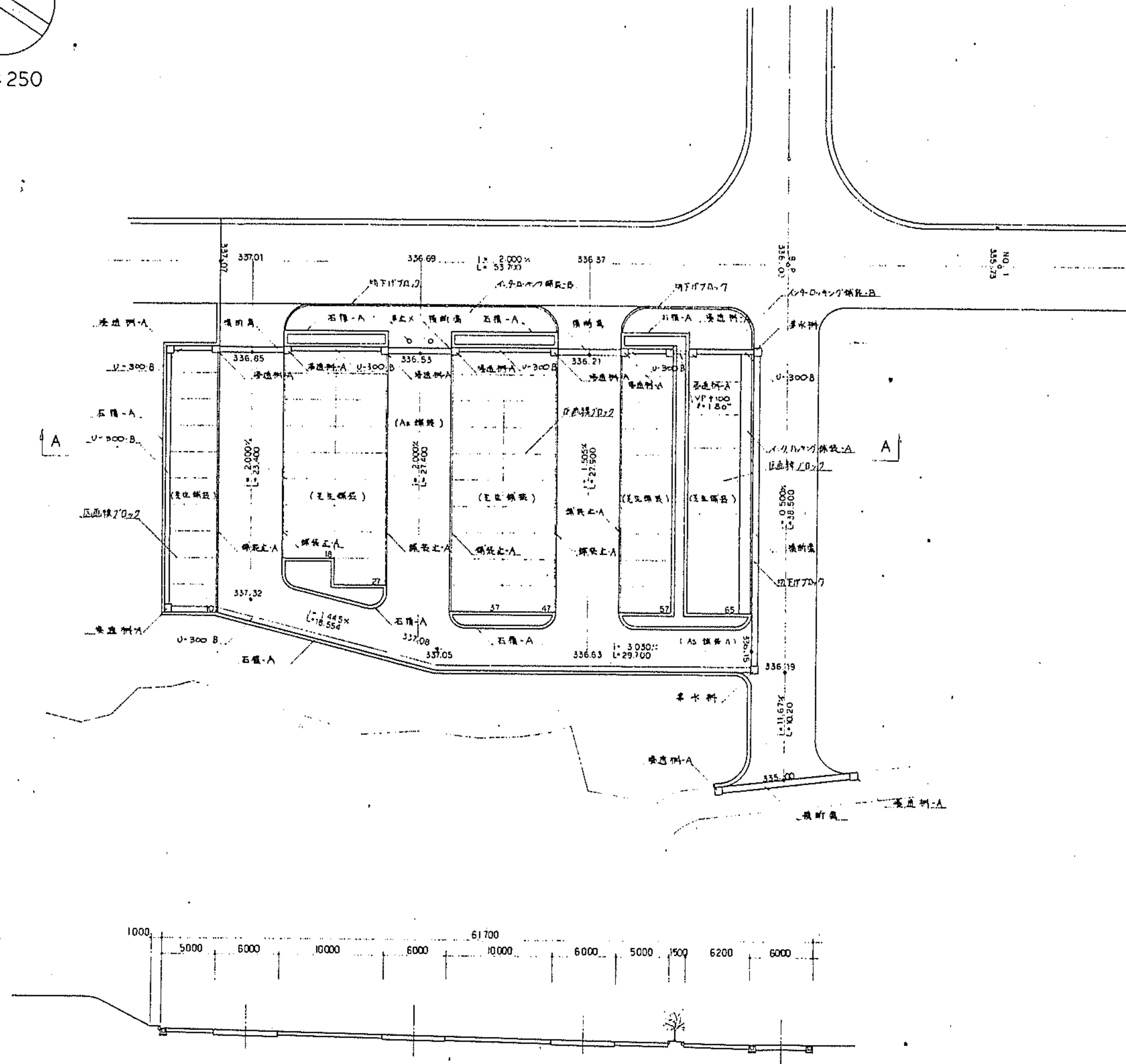
平面図 S=1:50

床面積 48.96㎡

| | | | | | |
|--|----|----|----|--------------|---------------------------------|
| | 承認 | 設計 | 担当 | 縮尺 A2版S=1:50 | 工事名称 曾根丘陵公園屋外便所建設工事 図面名称 平面図 |
| | | | | 調印用 | |



S=1:250

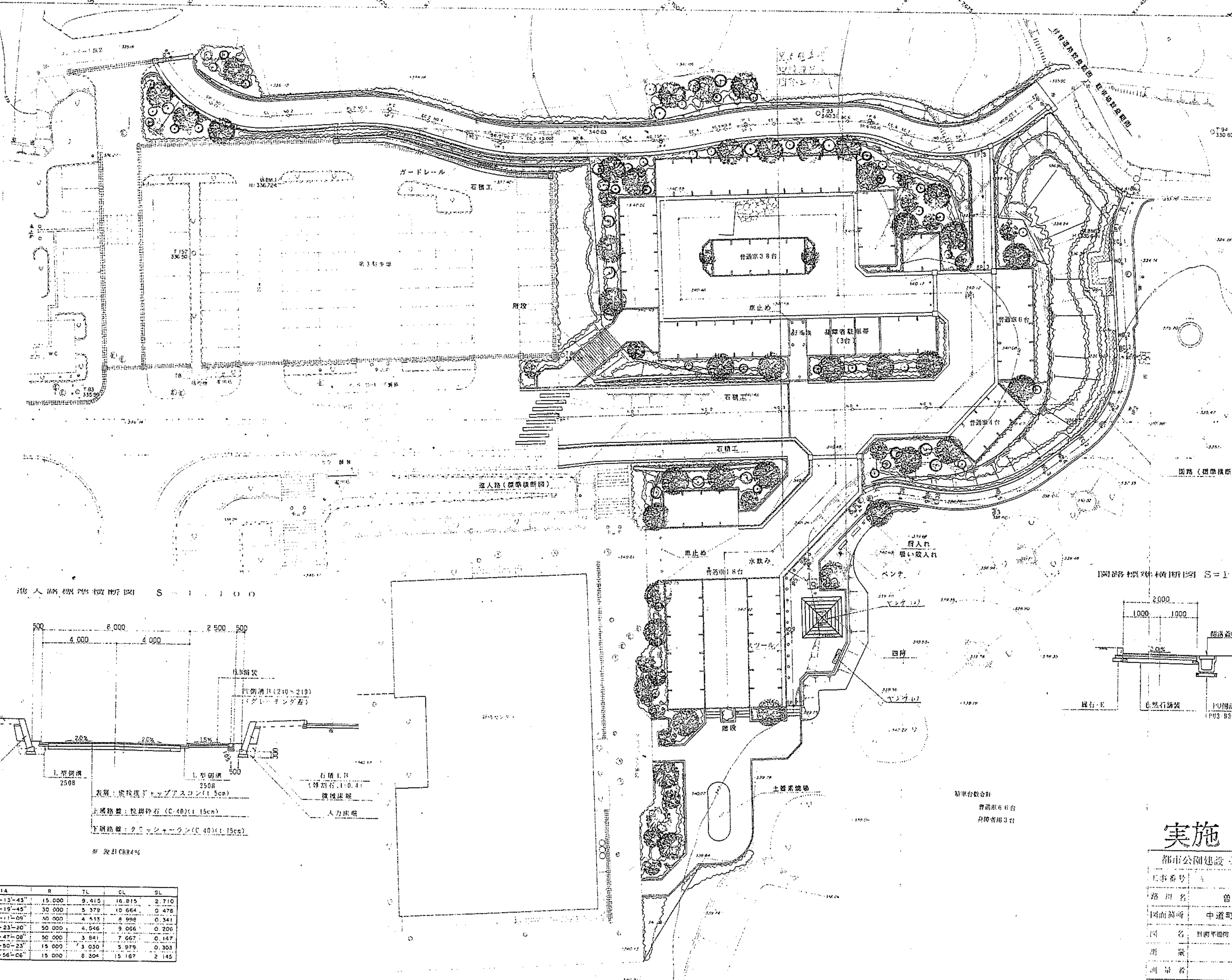


| 記号 | 名称 | 単位 | 数量 | 面積 | 備考 |
|----|------------|----------------|----|-------|----------------|
| | アスファルト舗装-A | m ² | | 912.9 | |
| | コンクリート舗装-A | | | 26.5 | 4.4-0.4 x 1.00 |
| | -B | | | 104.2 | 1.40 |
| | 芝生舗装 | | | 794.4 | |
| | 舗装上-A | m | | 162.7 | |
| | 地下排水 | | | 46.0 | |
| | 石積-A | | | 285.8 | 幅員1.0 x 1.20 |
| | U-300B | | | 109.4 | |
| | 排水溝 | | | 59.3 | |
| | 浄水機-A | | | 12 | |
| | 集水機 | 箇所 | | 2 | |
| | VF+100 | m | | 1.8 | |
| | 車止木 | 本 | | 2 | |
| | 石積ブロック | m | | | |

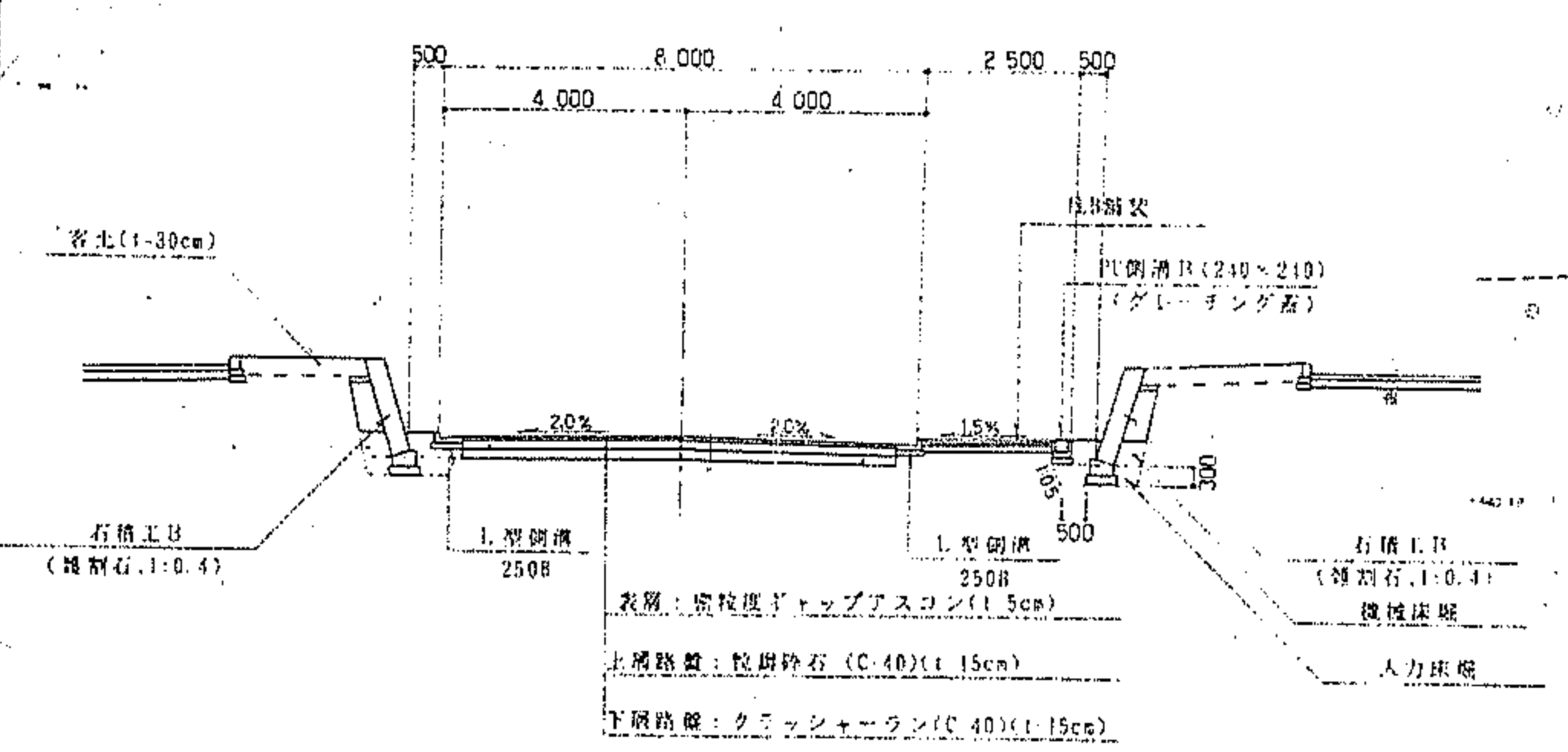
| | |
|----------|-----------------|
| 公園管理台帳付図 | |
| 公園名 | 曾根丘陵公園 |
| 所在地 | 東八代郡中道町下向山地内の20 |
| 図面名 | 第3駐車場 計画平面図 |
| 縮尺 | 図示 図面番号 10-1 |
| 山梨県 | |



S = 1 : 250



進入路標準横断面 S = 1 : 100

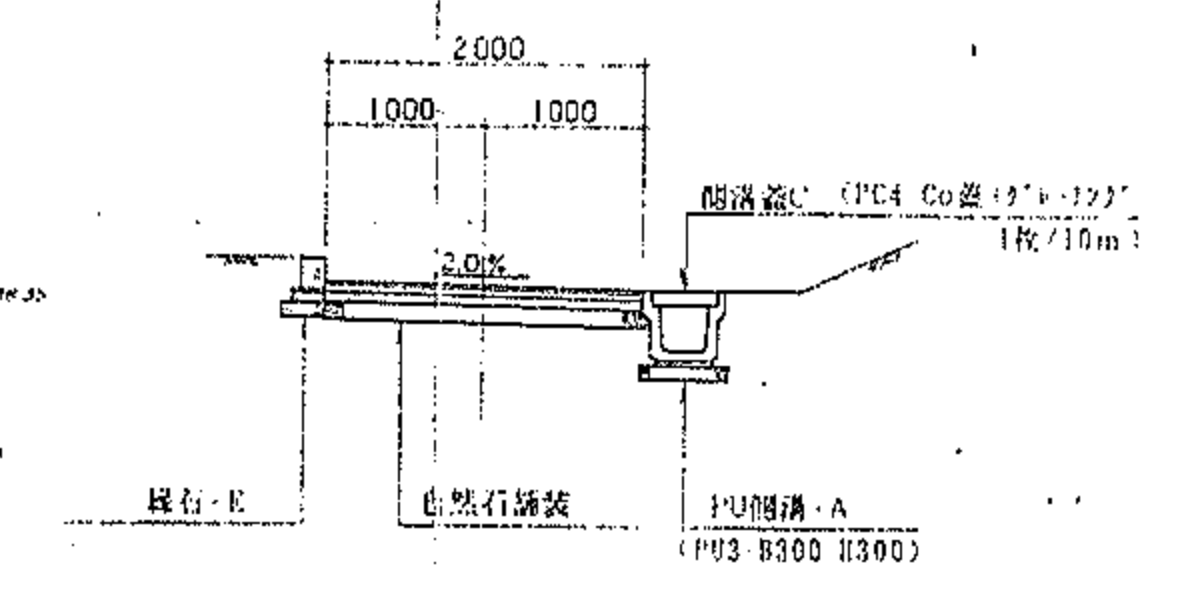


表層: 砕粒層+スリップスコン(1.5cm)
上層路盤: 砕岩砕石(C.40)(L.15cm)
下層路盤: クマシヤータン(C.40)(L.15cm)

設計CBR4%

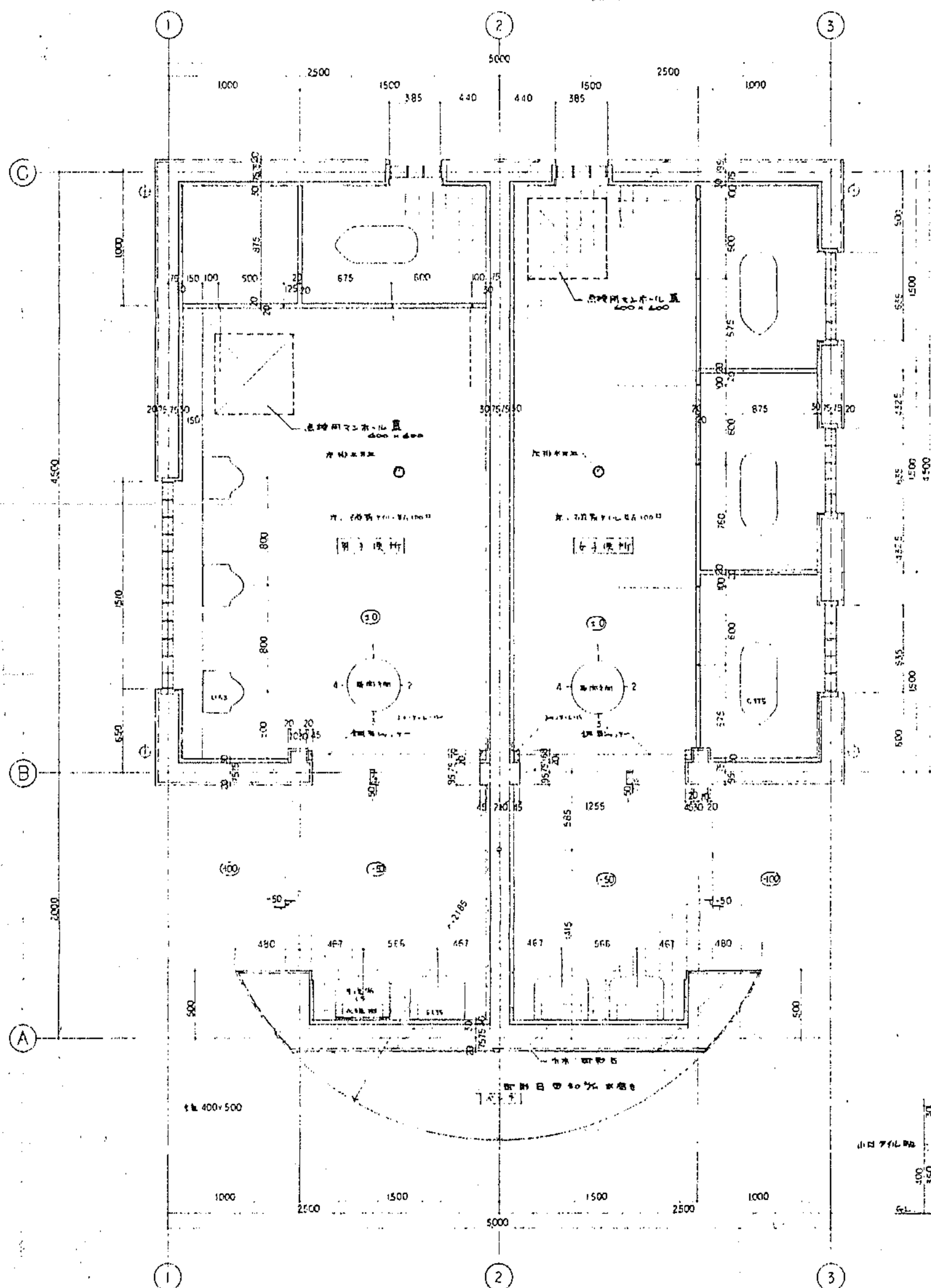
| IPND | IA | R | TL | CL | SL |
|------|----------|--------|-------|--------|-------|
| 1 | 64-13-43 | 15.000 | 9.415 | 16.815 | 2.710 |
| 2 | 20-19-45 | 30.000 | 5.379 | 10.664 | 0.478 |
| 3 | 17-11-00 | 50.000 | 4.433 | 8.998 | 0.341 |
| 4 | 10-23-20 | 50.000 | 4.546 | 9.066 | 0.206 |
| 5 | 8-47-08 | 50.000 | 3.841 | 7.667 | 0.147 |
| 6 | 22-50-23 | 15.000 | 3.030 | 5.979 | 0.303 |
| 7 | 57-56-06 | 15.000 | 8.304 | 15.167 | 2.145 |

図面各構造物横断面図 S = 1 : 50

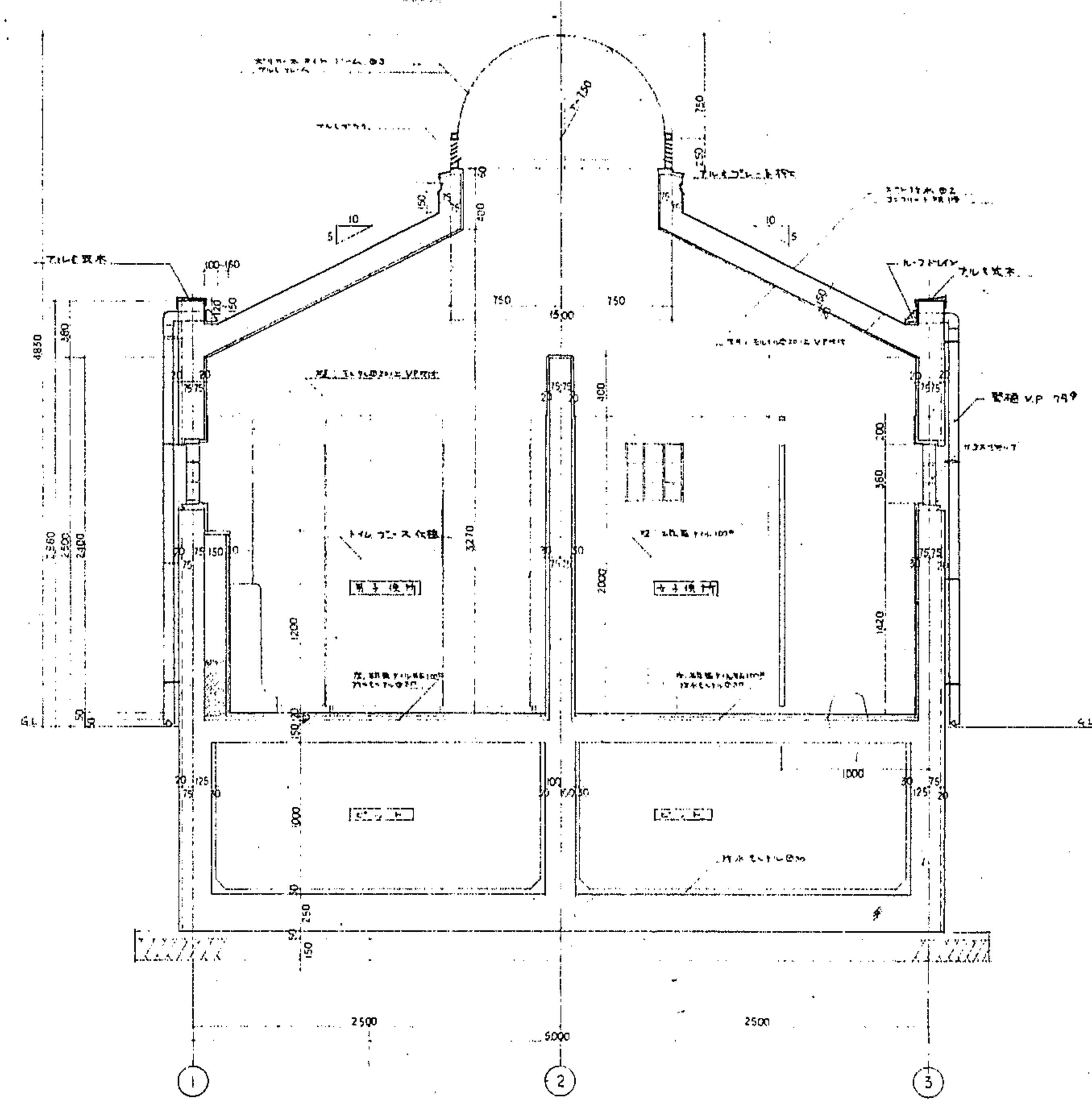


実施

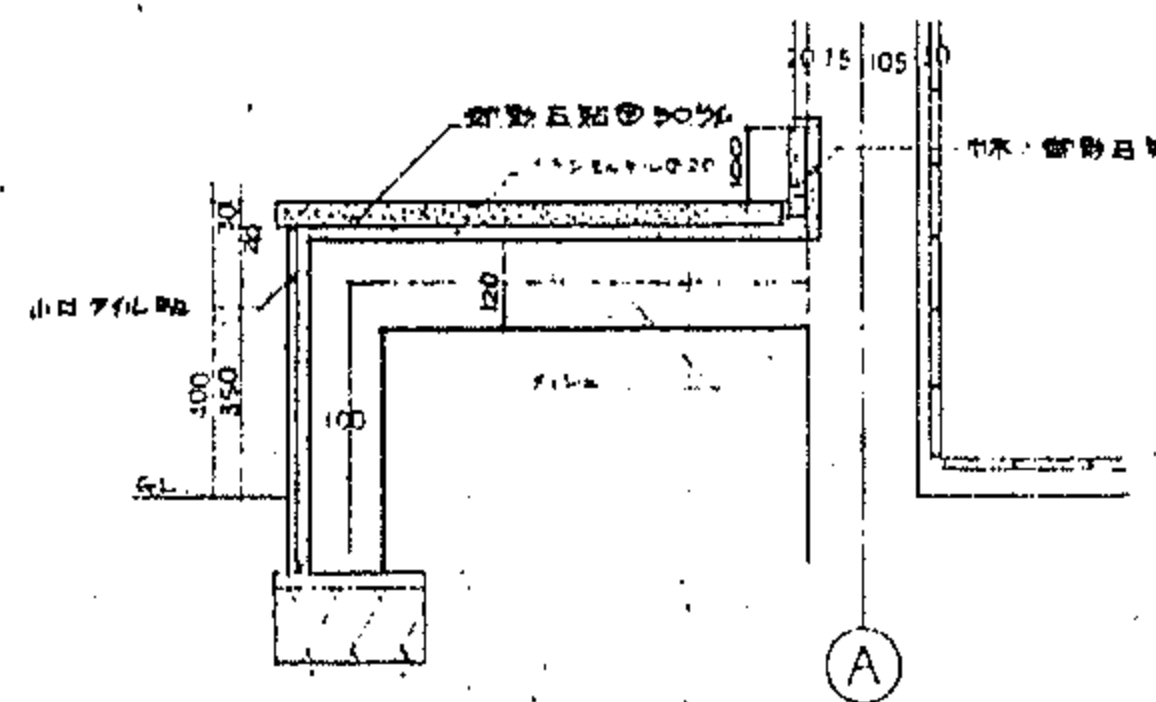
| 都市公園建設工事設計図 | |
|-------------|----------------|
| 工事番号 | 図面番号 1 |
| 路用名 | 首根丘陵公園 |
| 図面箇所 | 中道町下向山地内の2 |
| 図名 | 計画平面図 縮尺 1:250 |
| 冊数 | 枚数 1 |
| 測量者 | |



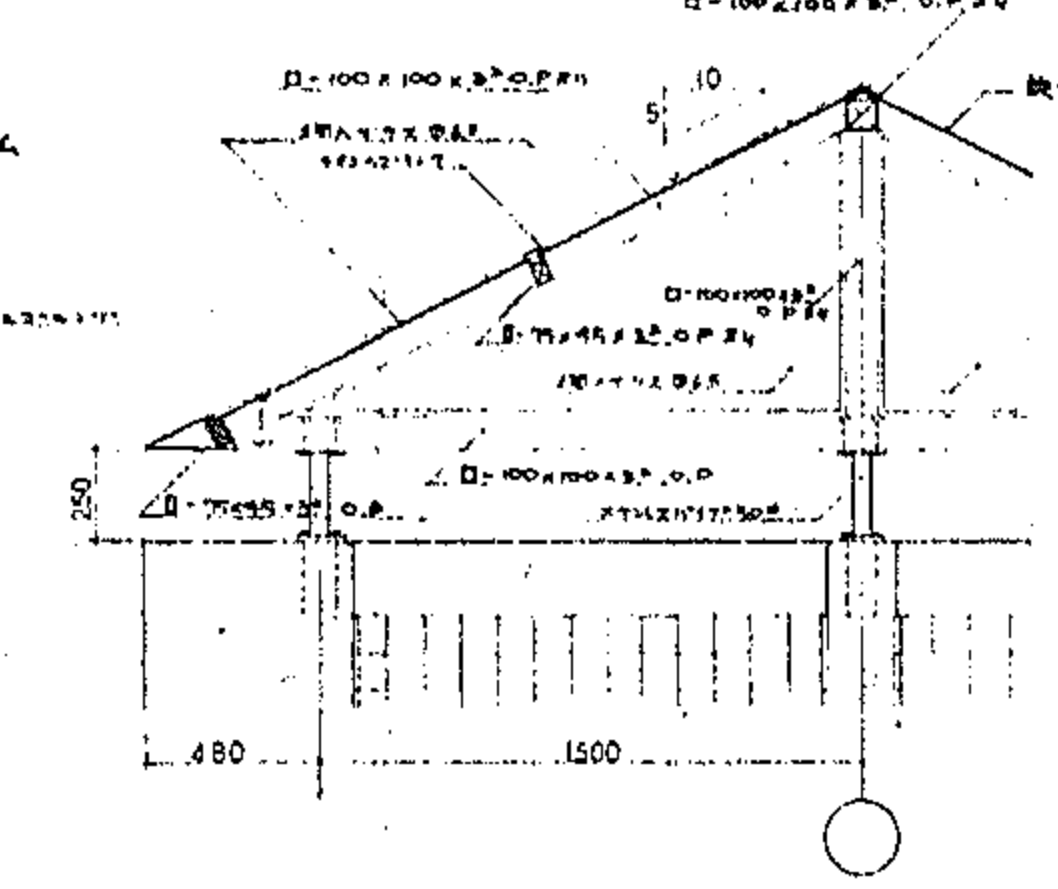
平面図 1:20



組計図 1:20



小口パルテ板
窓枠
1:10



屋根骨組
1:20

| | |
|----------|--------------------|
| 公園管理台帳付図 | |
| 公園名 | 曾根丘陵公園 |
| 所在地 | 東八代郡中道町下向山地区内の20 |
| 図面名 | テニスコートトイレ 建築詳細図 |
| 縮尺 | 図示 図面番号 16-2 |
| 山梨県 | |



S = 1 : 500

切土法面整形

| 記号 | 面積 |
|----|-------|
| ① | 45.0 |
| ② | 101.0 |
| 合計 | 146.0 |

盛土法面整形

| 記号 | 面積 |
|----|-------|
| △ | 95.0 |
| △ | 57.5 |
| 合計 | 152.5 |

I区 保護用シート求積表

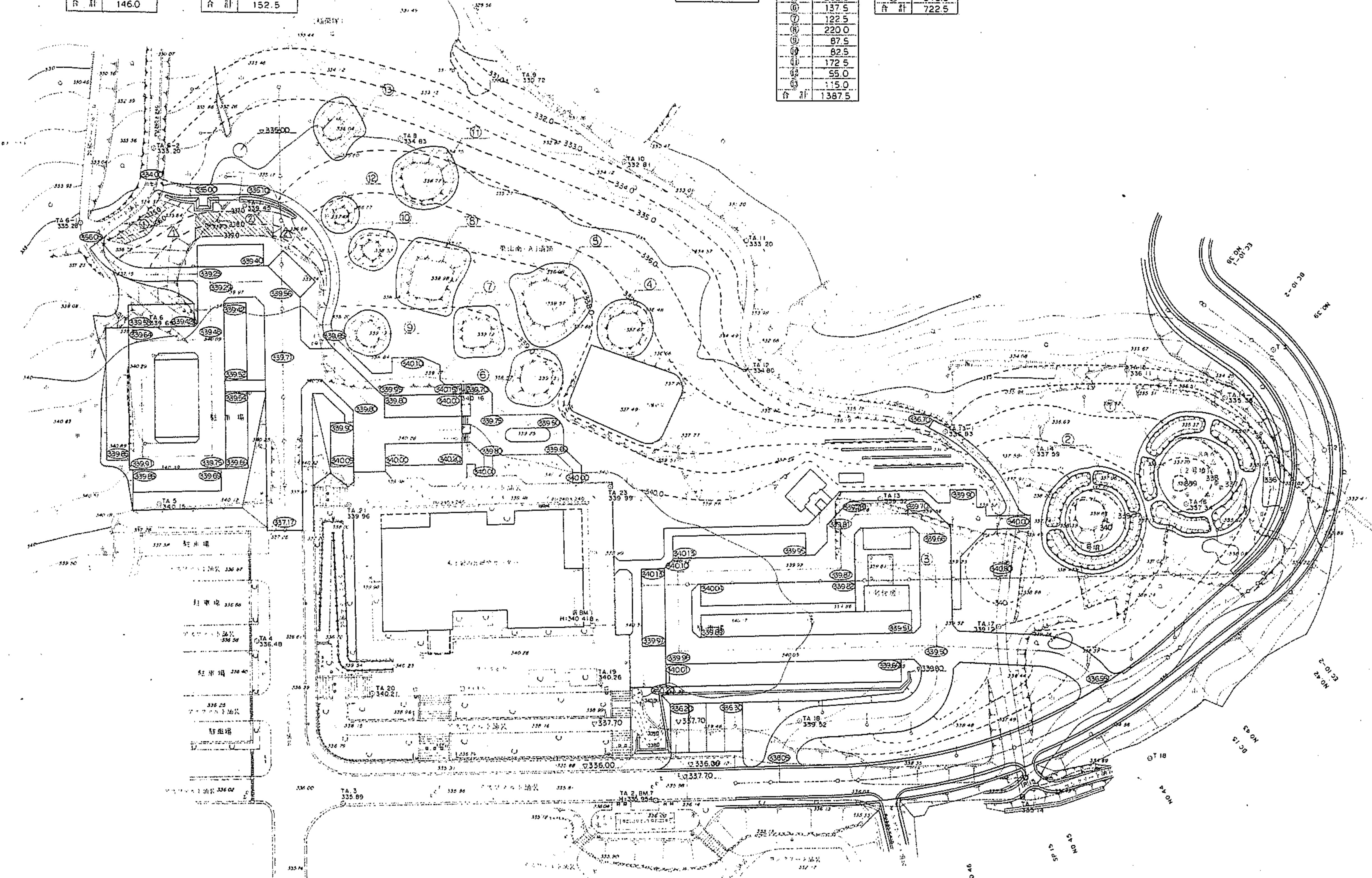
| 記号 | 面積 |
|----|------|
| ③ | 37.4 |
| 合計 | 37.4 |

II区 保護用シート求積表

| 記号 | 面積 |
|----|--------|
| ④ | 132.5 |
| ⑤ | 262.5 |
| ⑥ | 137.5 |
| ⑦ | 122.5 |
| ⑧ | 220.0 |
| ⑨ | 87.5 |
| ⑩ | 82.5 |
| ⑪ | 172.5 |
| ⑫ | 55.0 |
| ⑬ | 15.0 |
| 合計 | 1387.5 |

III区 保護用シート求積表

| 記号 | 面積 |
|----|-------|
| ⑭ | 412.5 |
| ⑮ | 310.0 |
| 合計 | 722.5 |

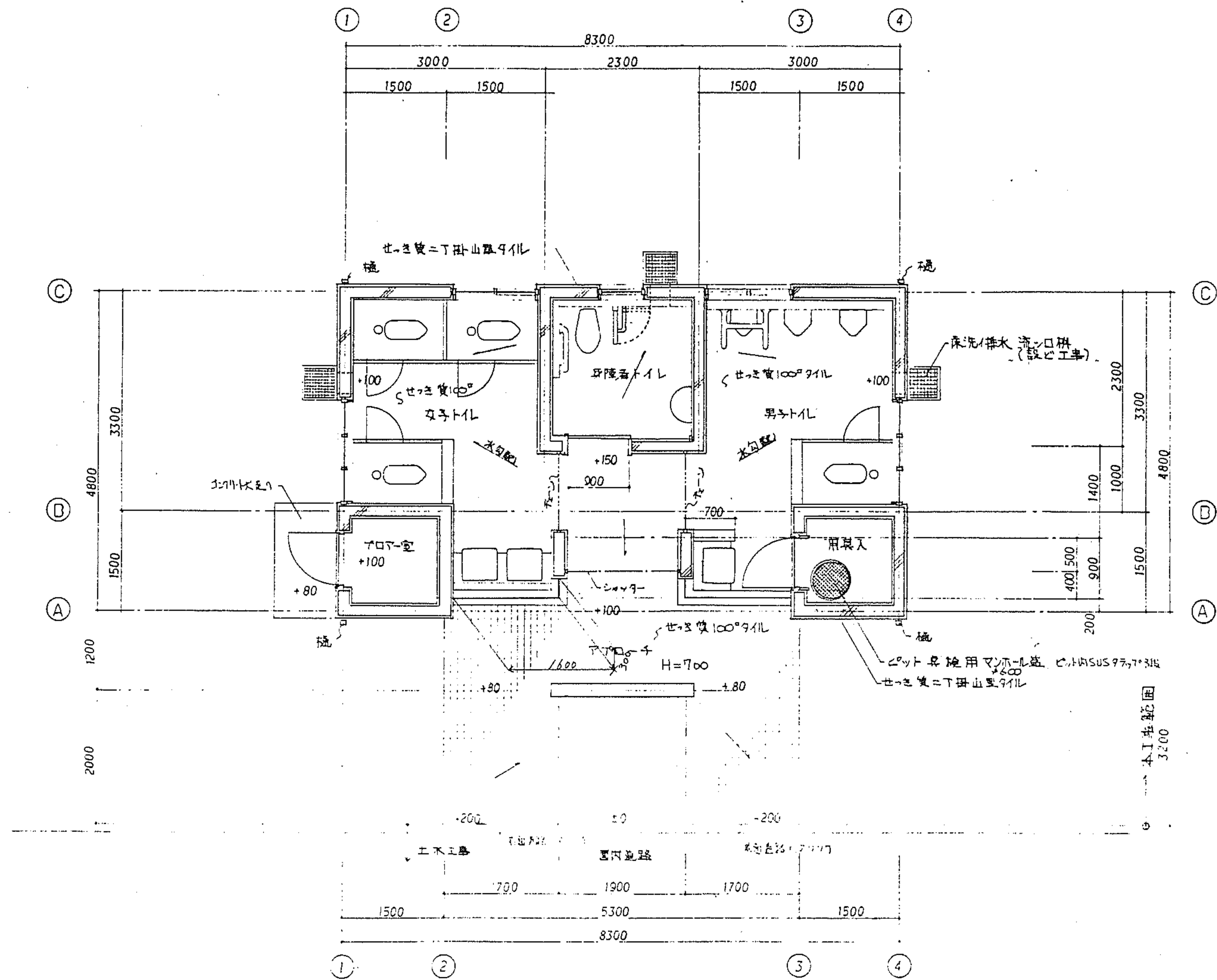


IP.10-2
IA:1027-34-22
R:35,000
TL:44,40.1
CL:63,274
SL:21,585

IP.15
IA:135-43-53
R:120,000
TL:42,178
CL:81,119
SL:7,196

| 都市公園建設 工事設計図 | |
|--------------|------------------------|
| 工事番号 | 図面番号 3 |
| 路用名 | 曾根丘陵公園 |
| 工事箇所 | 東山南遺跡・駐車場ゾーン |
| 図名 | 全体完成 計画平面図 縮尺 1:500 |
| 測量 | 年月日 枚数 |
| 測量者 | |

東山南遺跡・駐車場ゾーン
施設計画図 番号 1-1

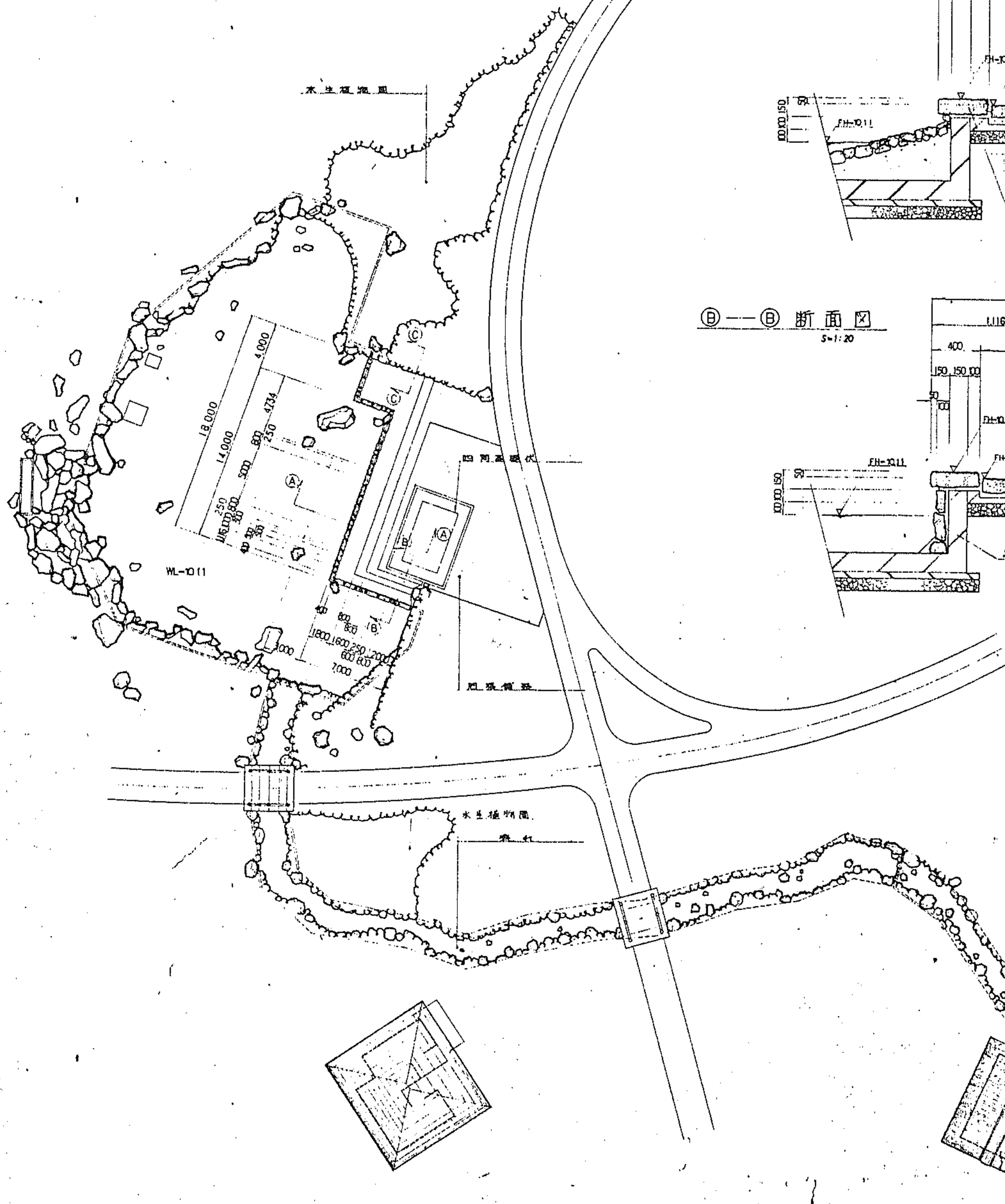


平面詳細図 S = 1:50

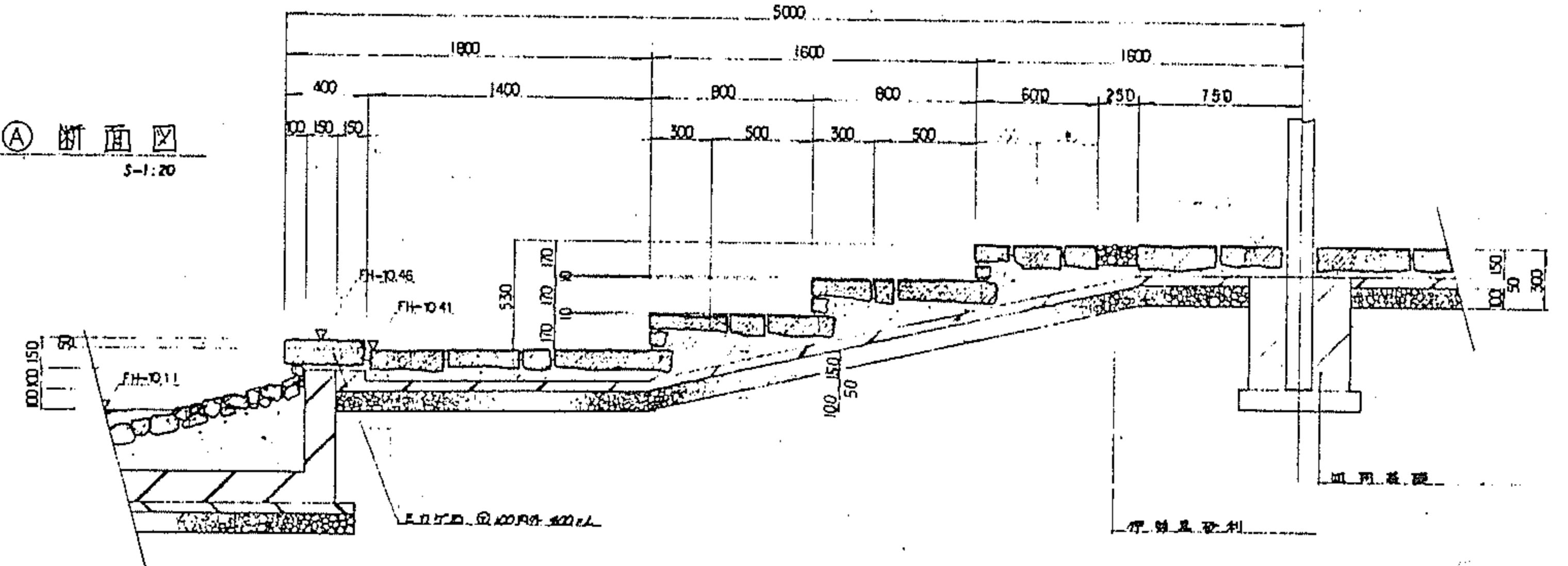
東山南遺跡・駐車場ゾーン
トイレ建築設計図 番号7-1

| | |
|----------------------|----------|
| 曾根丘陵公園歴史植物園屋外便所 新築工事 | A-7 |
| 平面詳細図 | S = 1:50 |
| 8-2 | |

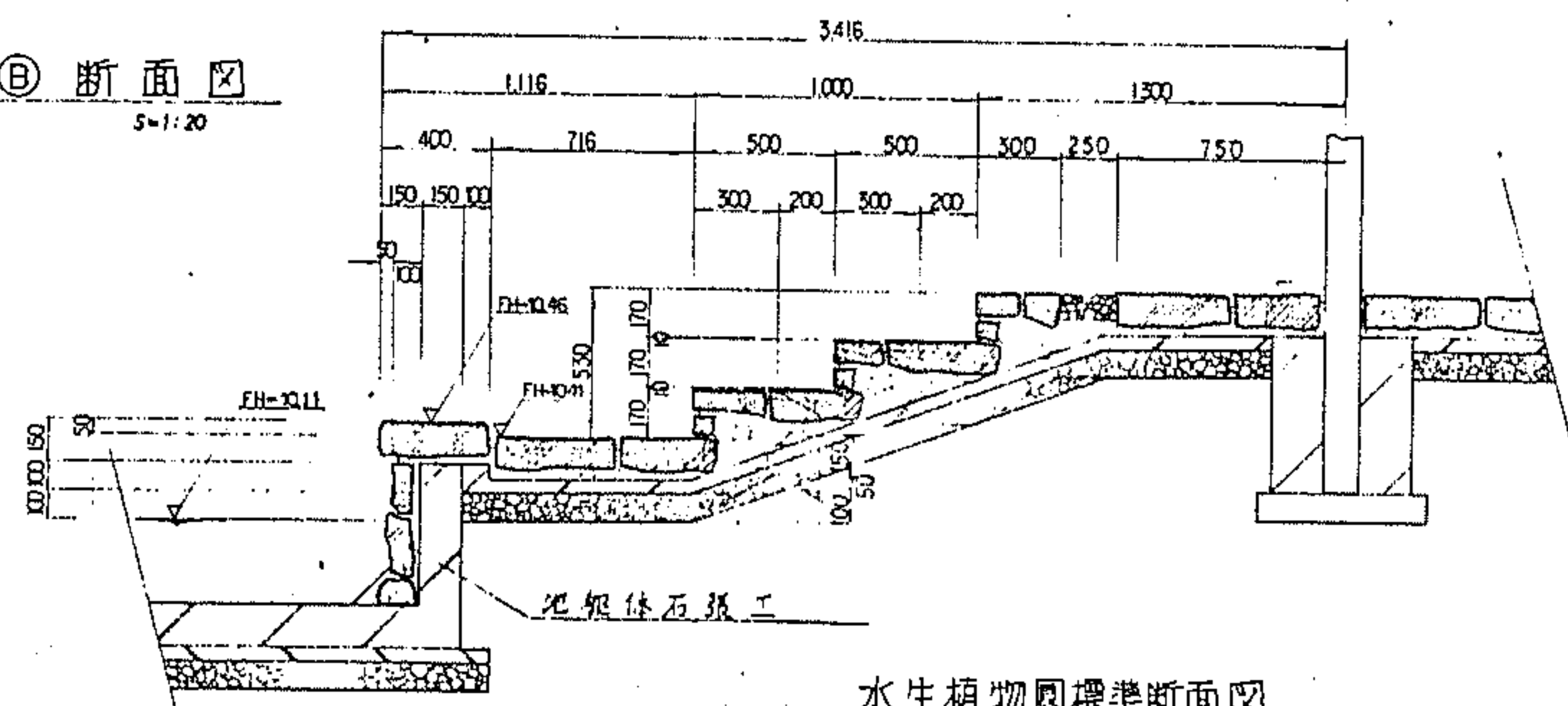
池流れ平面図
S-1:200



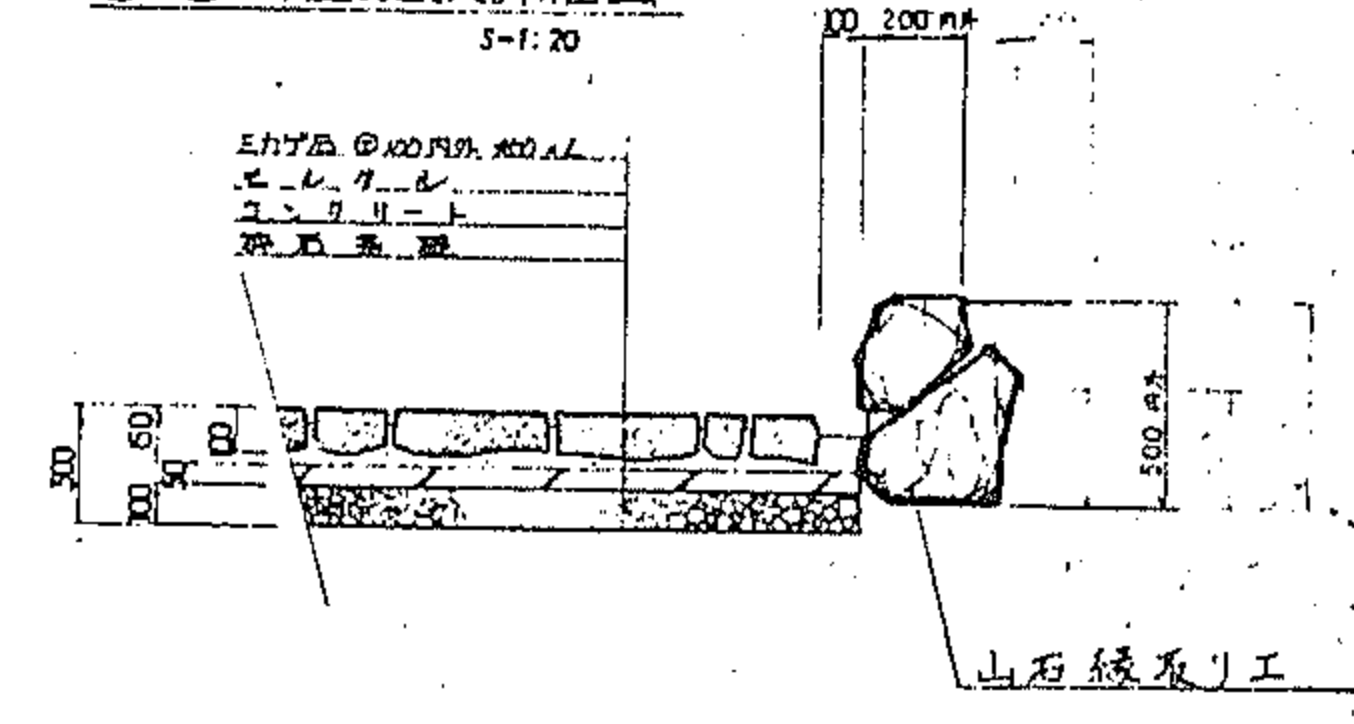
①-①断面図
S-1:20



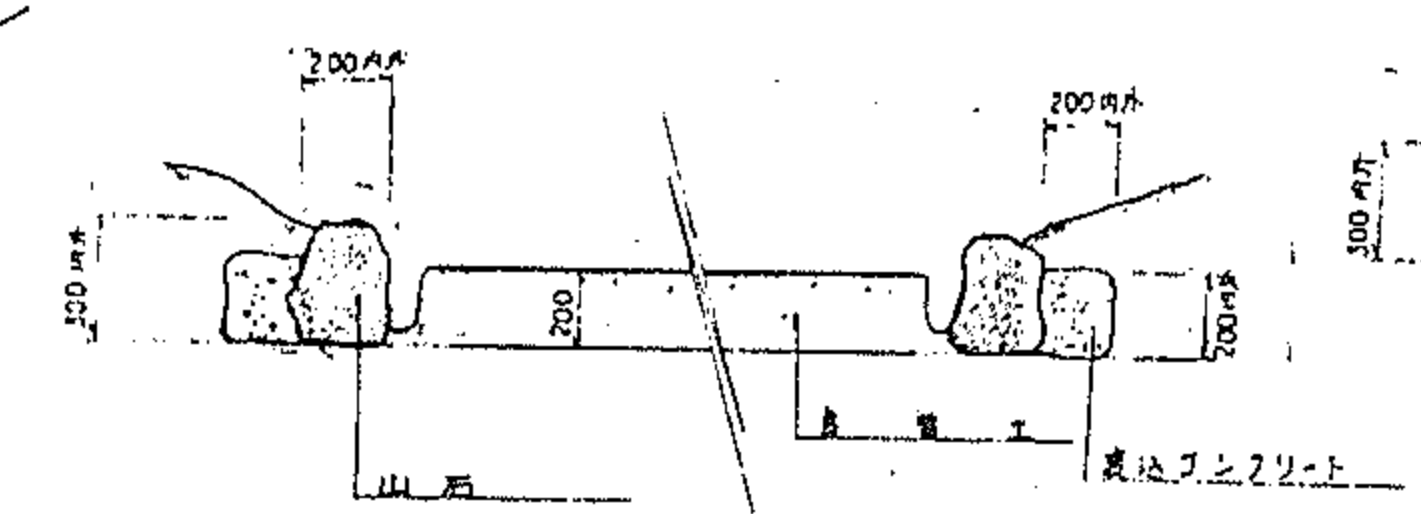
②-②断面図
S-1:20



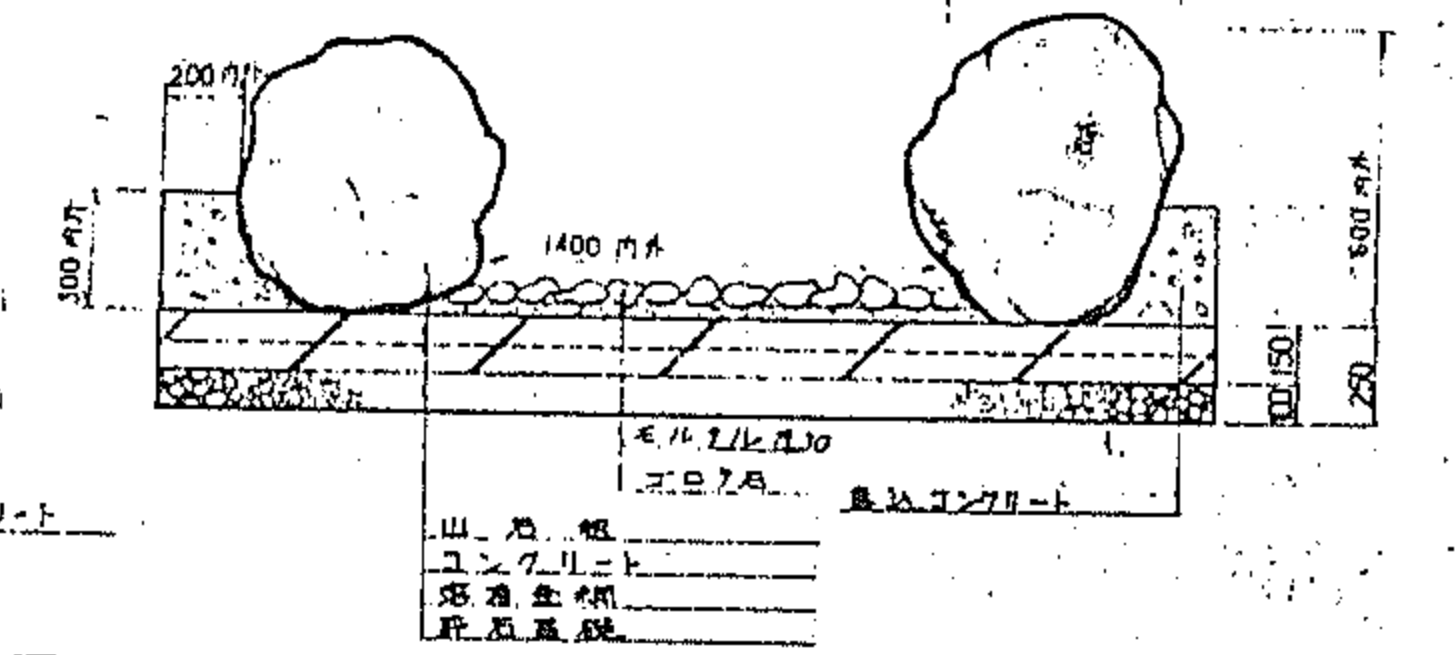
③-③断面石張詳細図
S-1:20



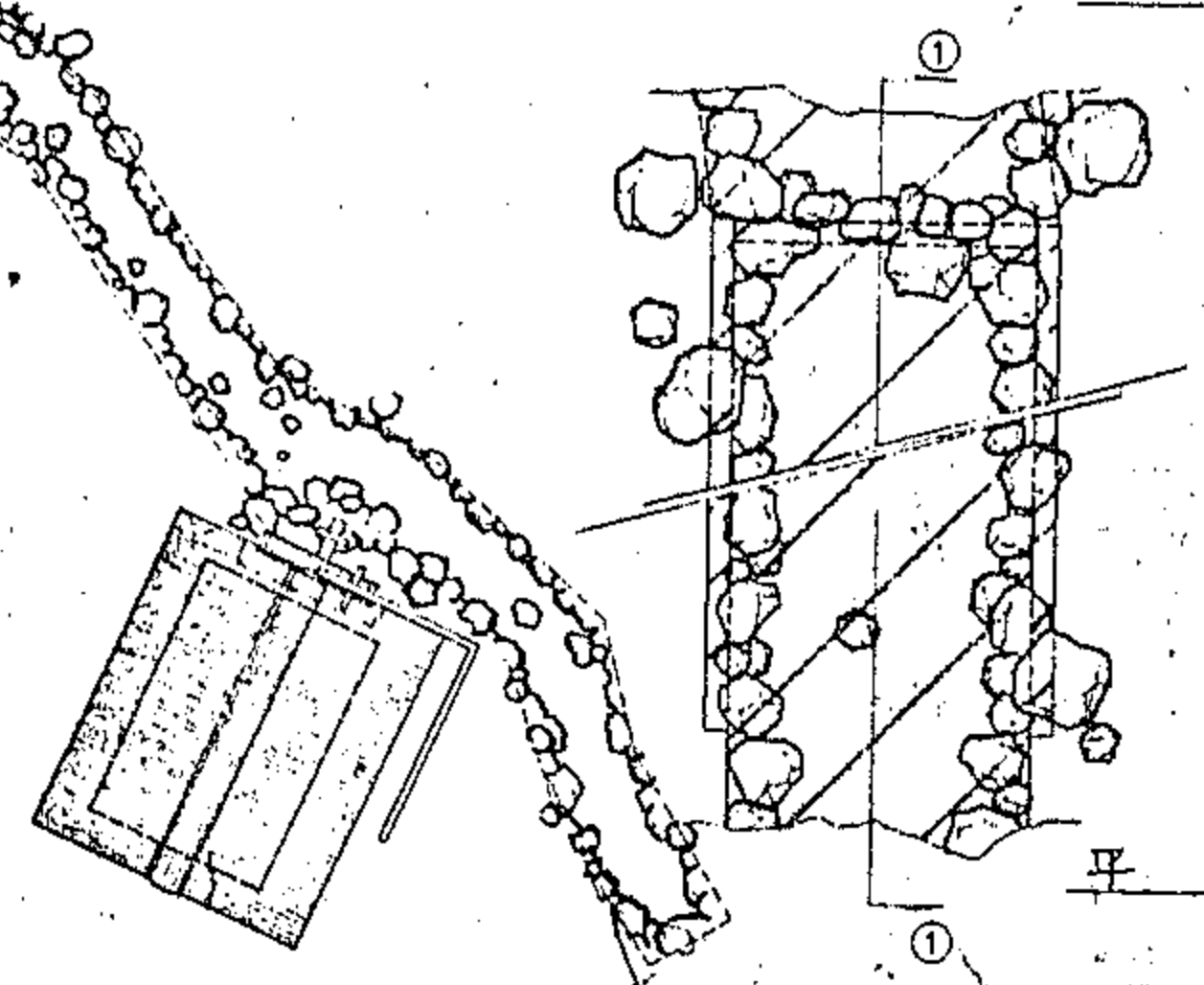
水生植物園標準断面図
S-1:20



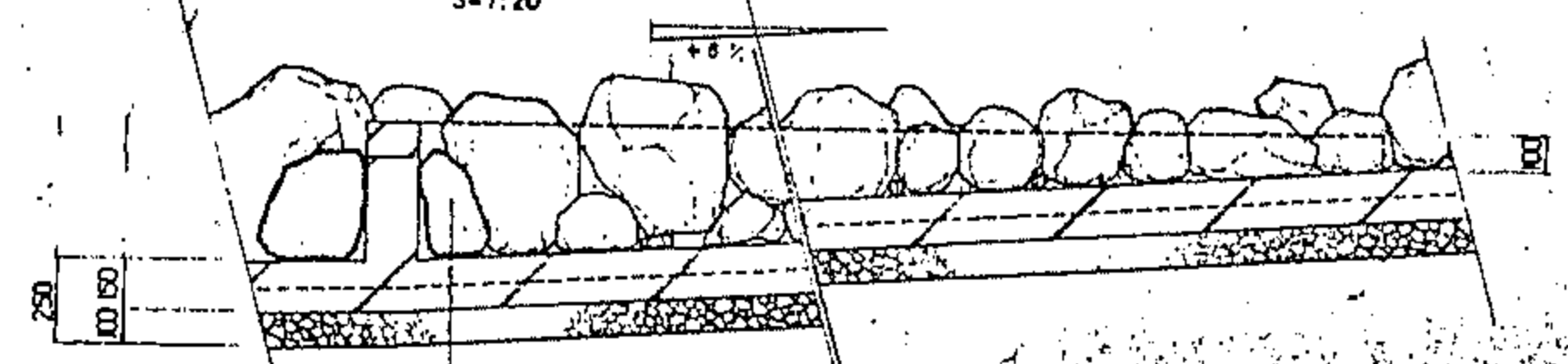
流れ標準断面図
S-1:20



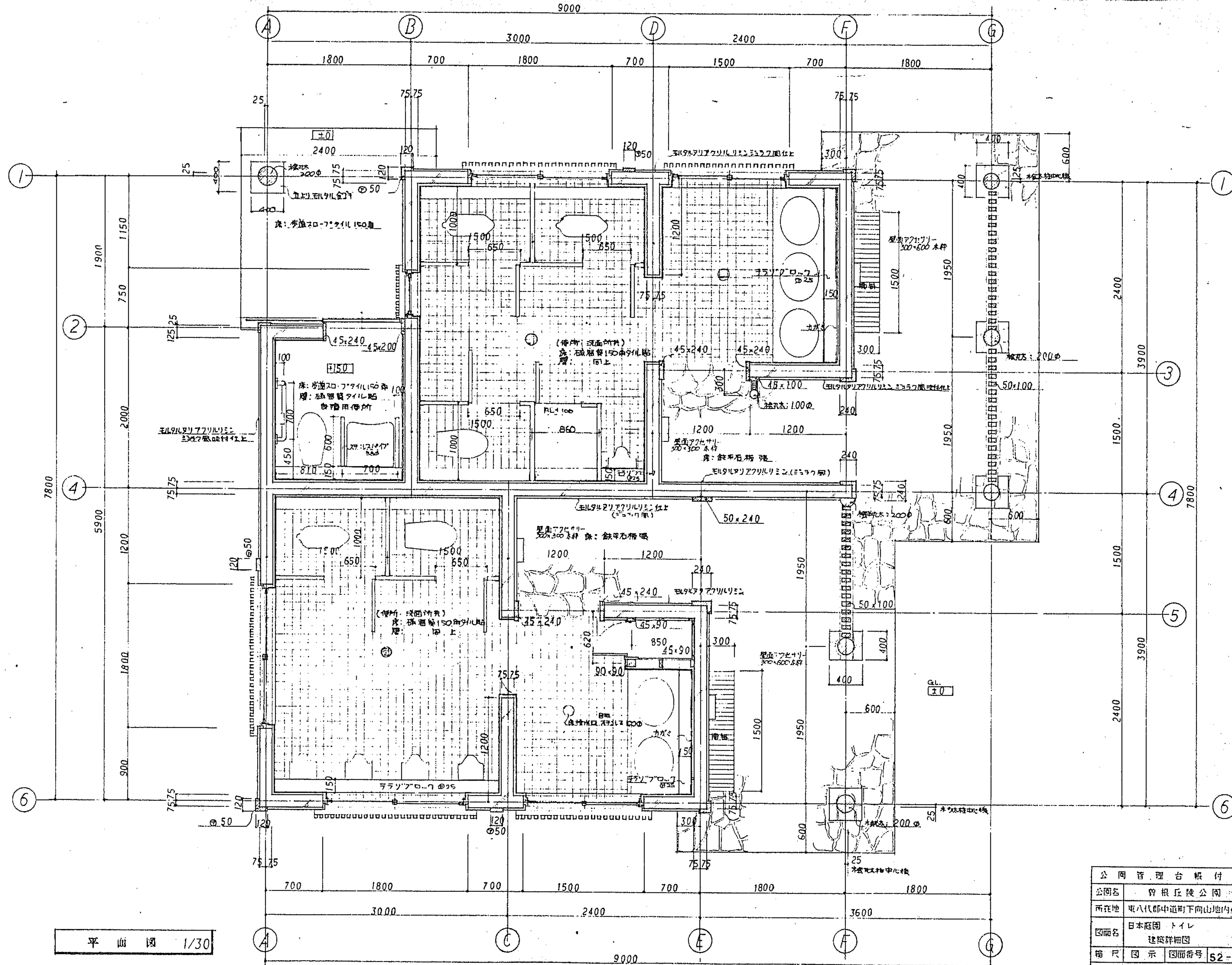
せき詳細図



①-①断面図
S-1:20

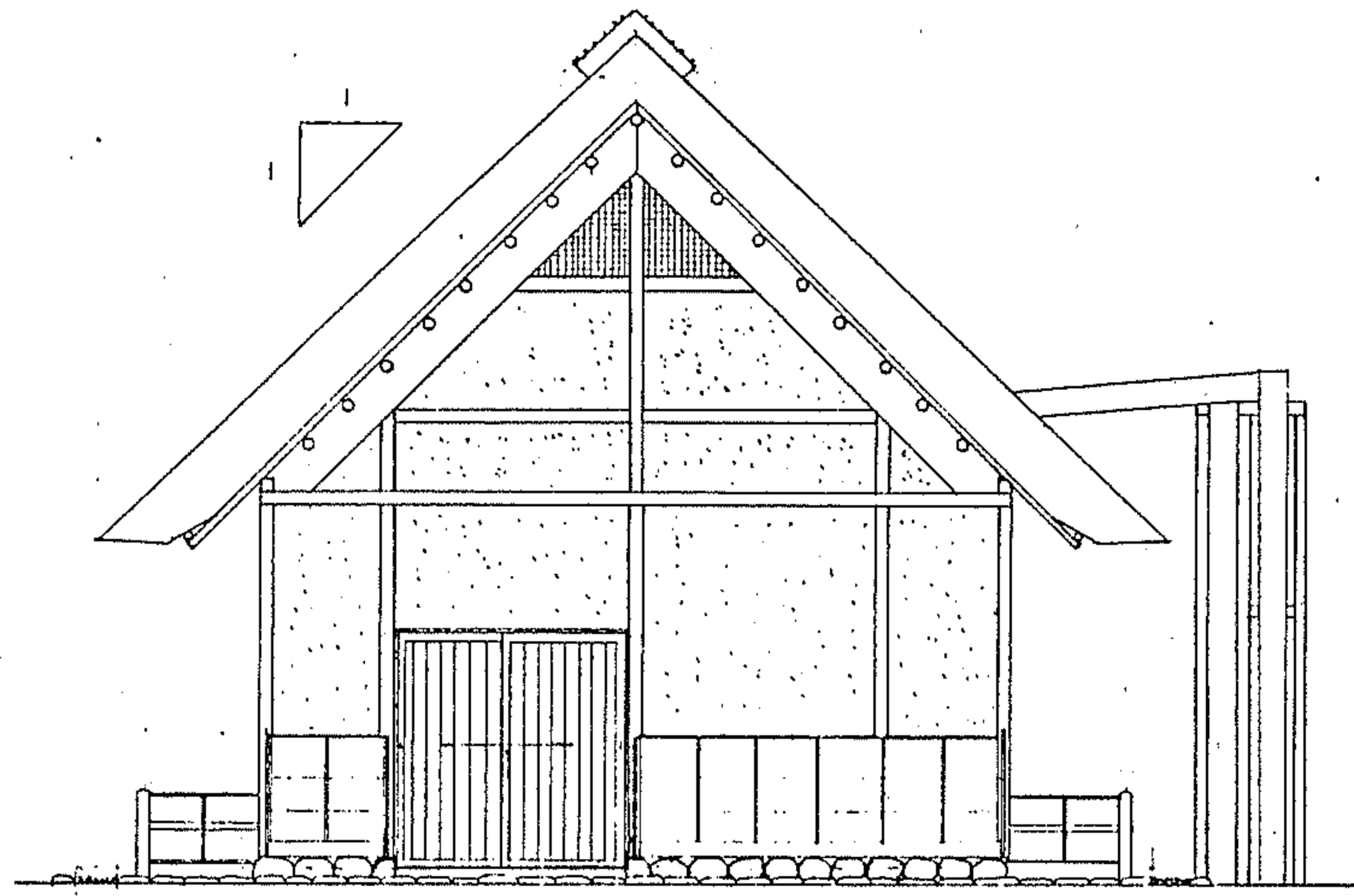


| | | | |
|----------|------------------|------|------|
| 公園管理台帳付図 | | | |
| 公園名 | 曾根丘陵公園 | | |
| 所在地 | 東八代郡中道町下向山地区内の20 | | |
| 図面名 | 日本庭園 構造物詳細図 | | |
| 縮尺 | 図示 | 図面番号 | 56-9 |
| 山梨県 | | | |

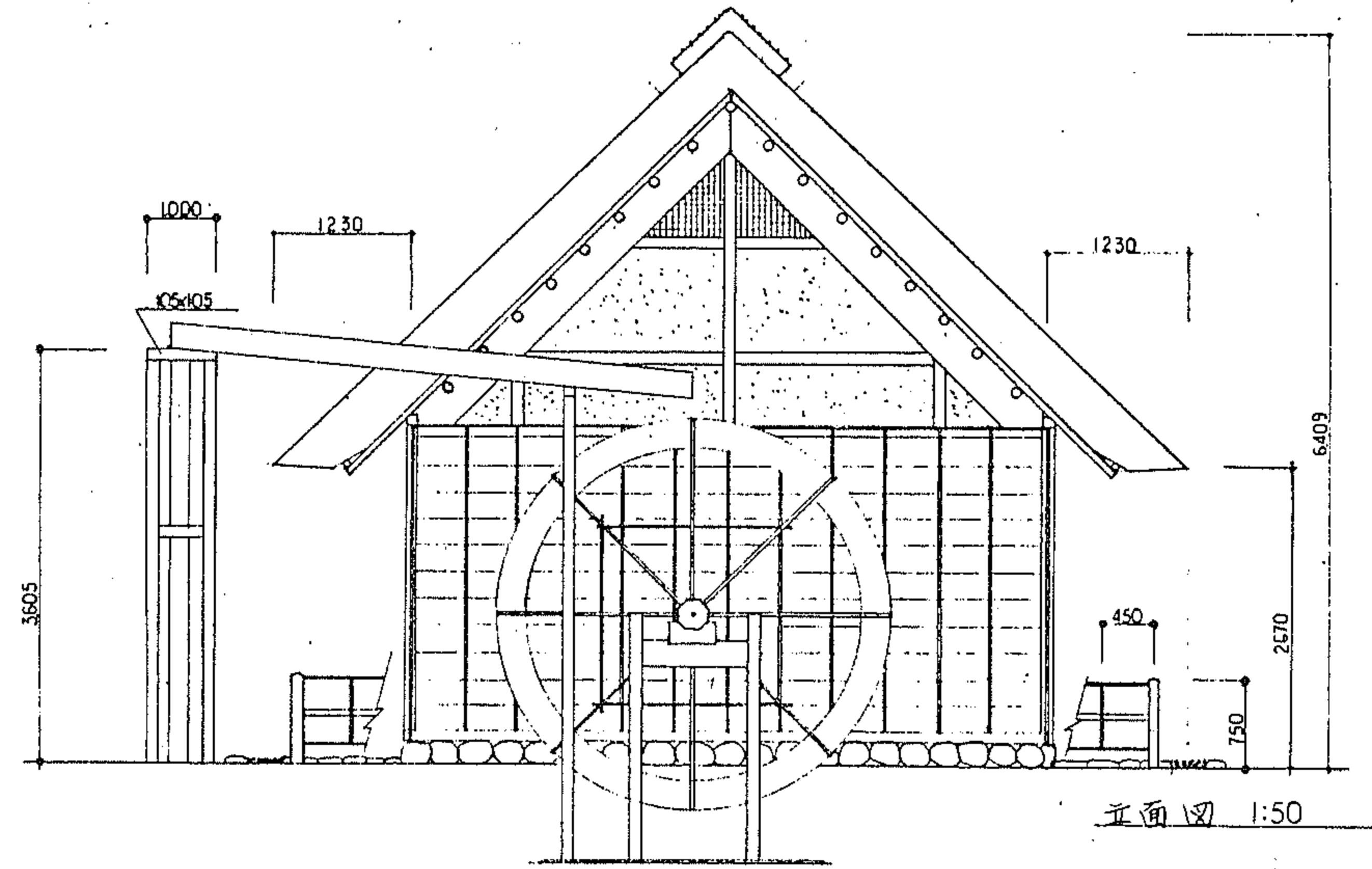


平面図 1/30

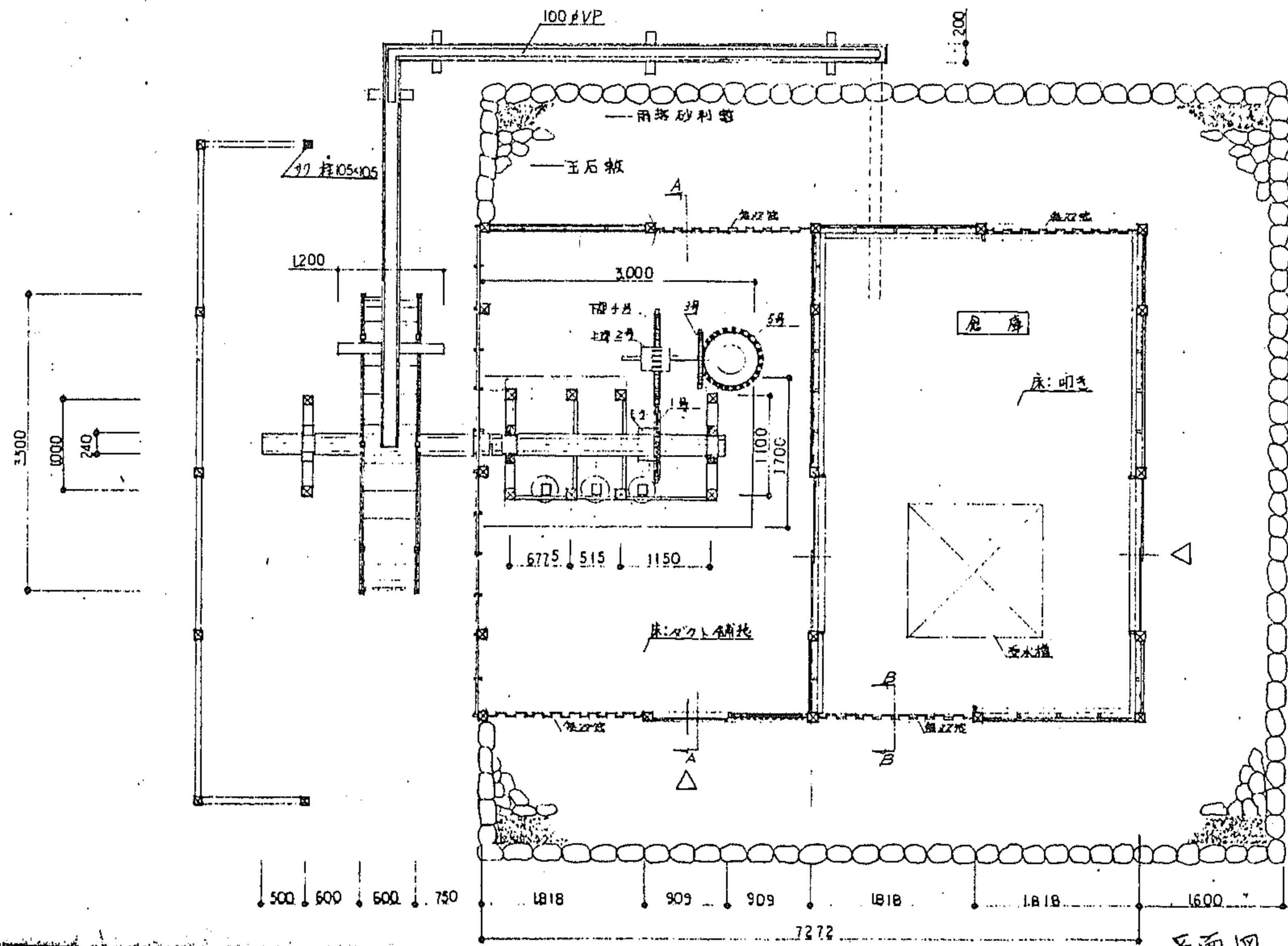
| |
|-----------------------|
| 公園管理台帳付図 |
| 公園名 曾根丘陵公園 |
| 所在地 東八代郡中道町下向山地内の |
| 図面名 日本庭園 トイレ 建築詳細図 |
| 縮尺 図示 図面番号 52-2 |
| 山梨県 |



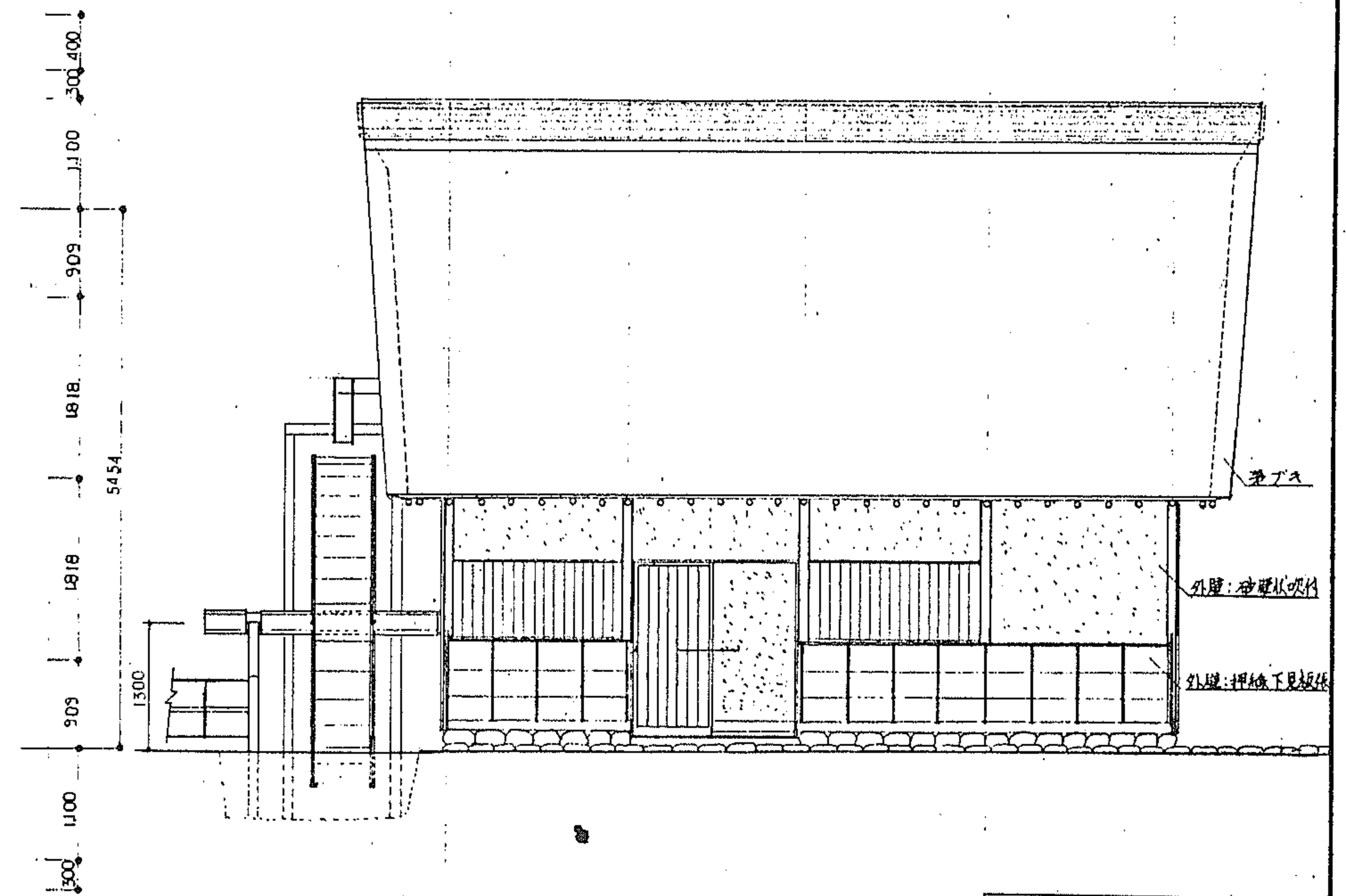
正面図 1:50



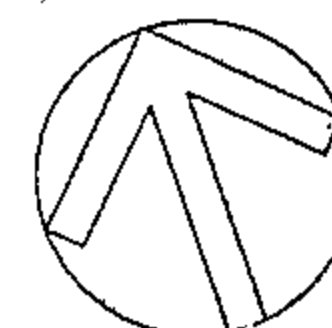
正面図 1:50



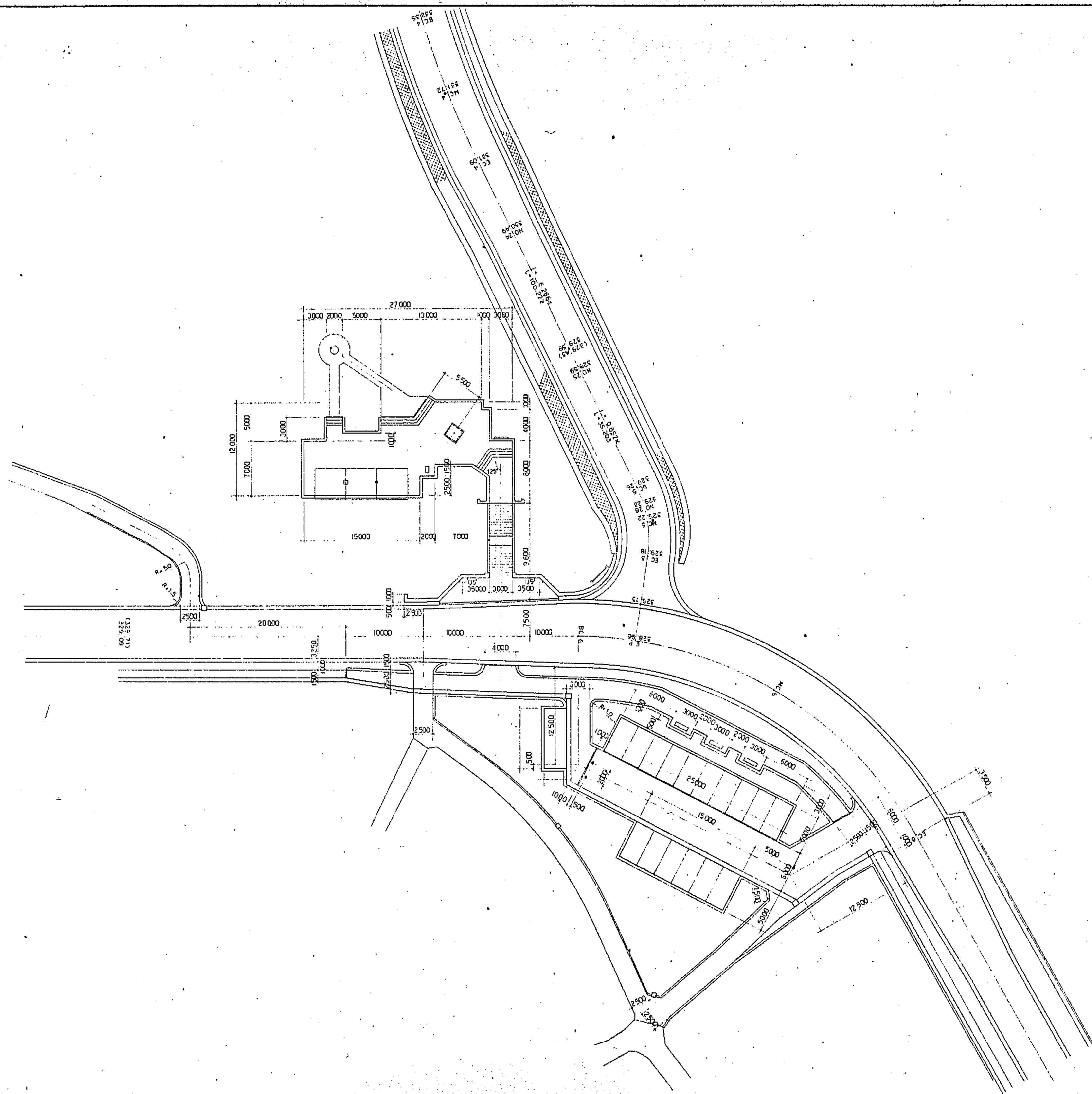
平面図 1:50



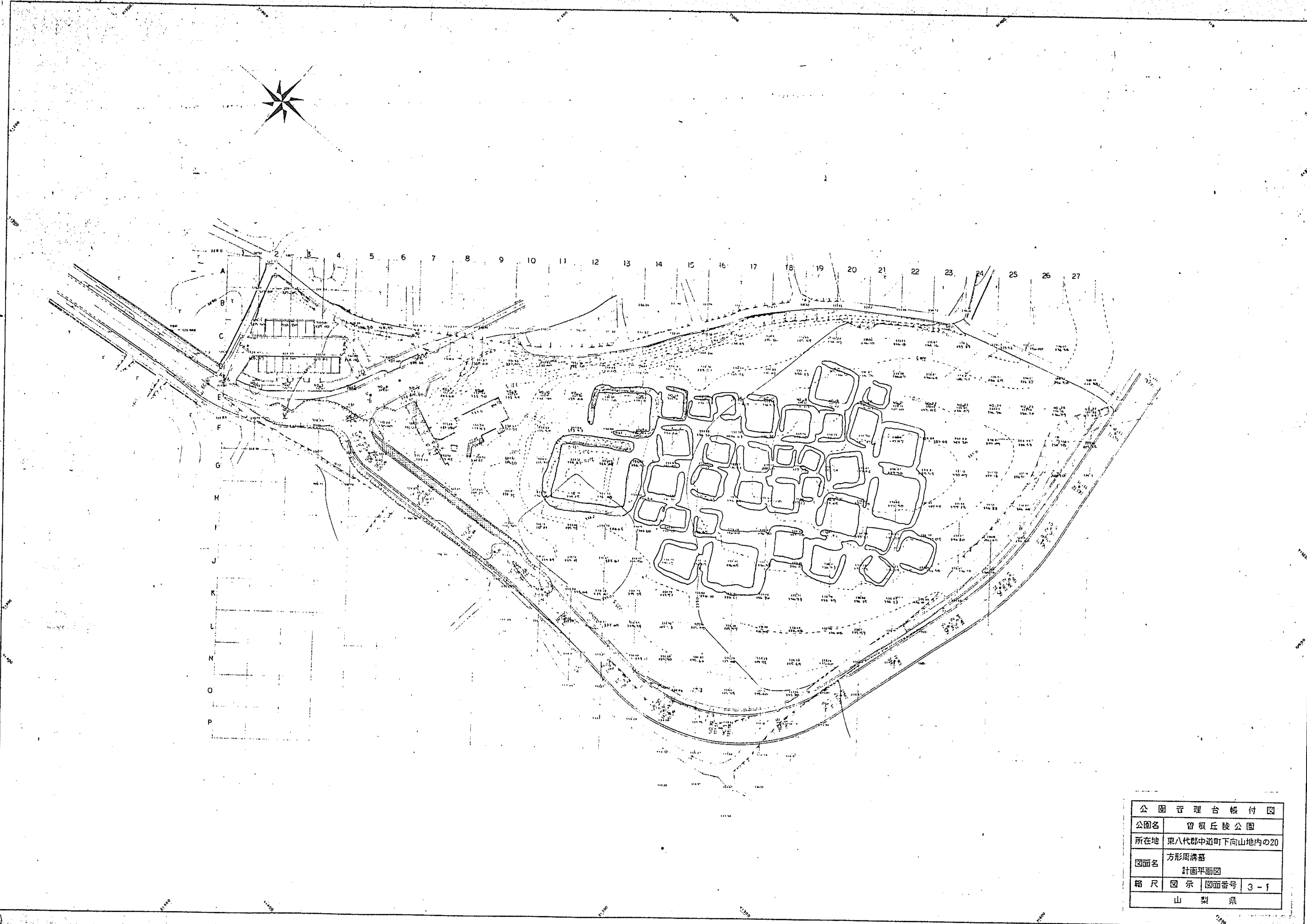
| | |
|----------|--------------------|
| 公園管理台帳付図 | |
| 公園名 | 曾根丘陵公園 |
| 所在地 | 東八代郡中道町下向山地内の20 |
| 図面名 | 日本庭園 水車小屋 建築詳細図 |
| 縮尺 | 図示 図面番号 54-1 |
| 山梨県 | |



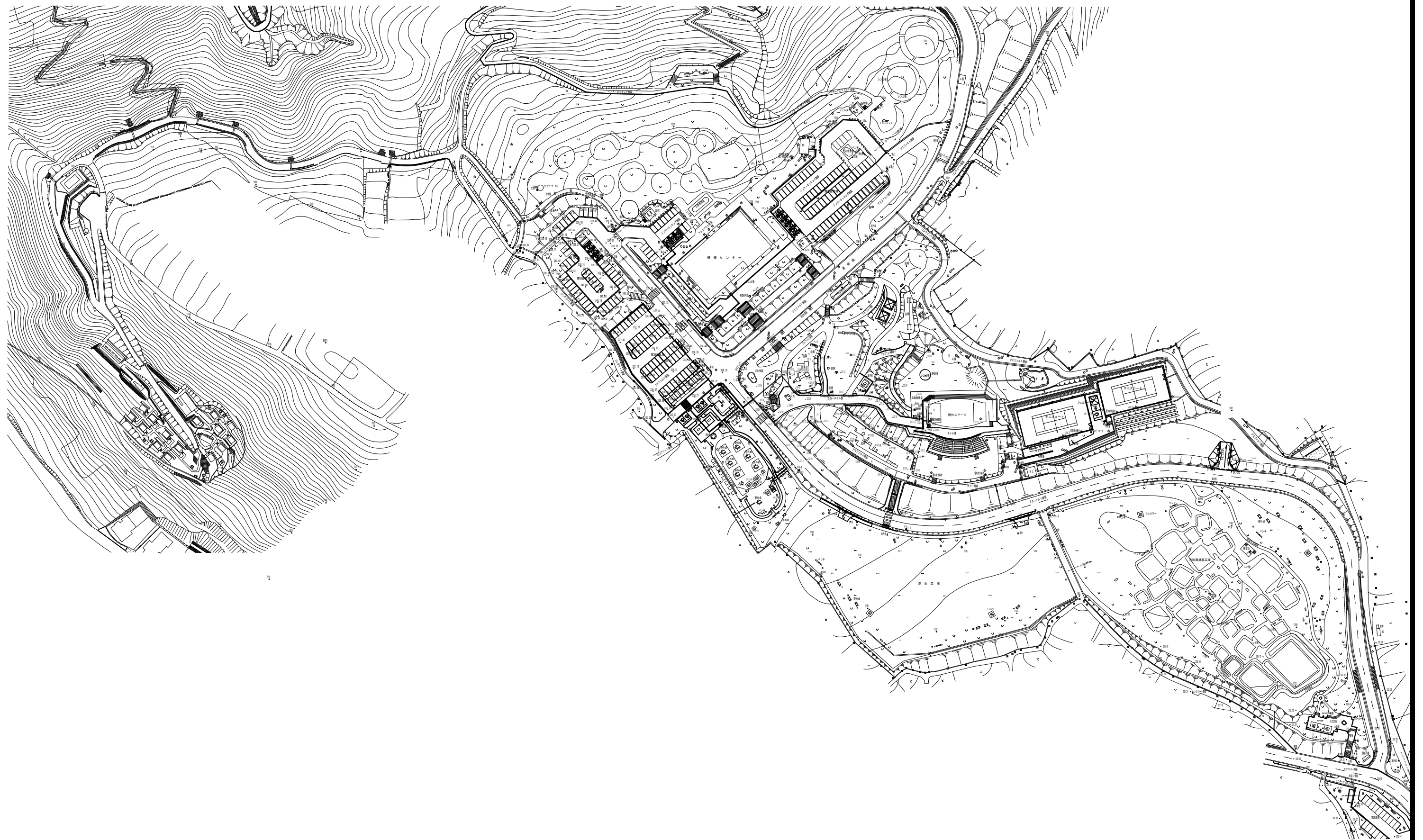
S = 1:250



| | |
|----------|---------------------|
| 公園管理台帳付図 | |
| 公園名 | 曾根丘陵公園 |
| 所在地 | 東八代郡中道町下向山地内の20 |
| 図面名 | 入口広場・第2駐車場 計画平面図 |
| 縮尺 | 図示 |
| 図面番号 | 1-2 |
| 山梨県 | |

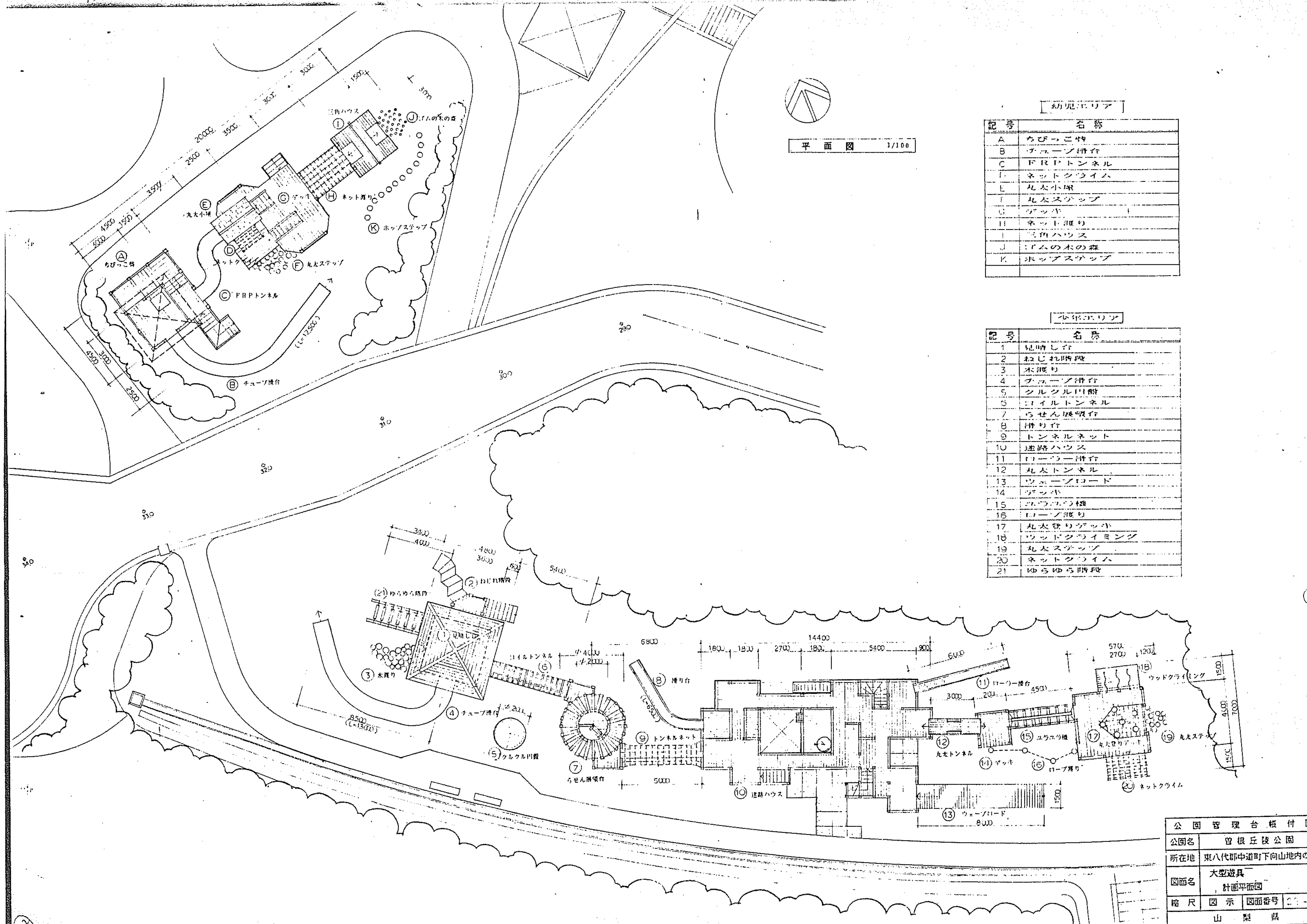


| | | | |
|----------|------------------|------|-----|
| 公園管理台帳付図 | | | |
| 公園名 | 宮根丘陵公園 | | |
| 所在地 | 東八代郡中道町下向山地区内の20 | | |
| 図面名 | 方形周溝基 計画平面図 | | |
| 縮尺 | 図示 | 図面番号 | 3-1 |
| 山梨県 | | | |



| | |
|--------------|---------------------|
| 曾根丘陵公園防災公園設計 | |
| 工事番号 | 図面番号 13 / 38 |
| 公園名 | 曾根丘陵公園 |
| 工事箇所 | 甲府市下曾根町地内 |
| 図名 | 施設平面図-4 縮尺 S=1:1000 |
| 設計 | 平成 26年 12月 枚数 1 / 1 |
| 山梨県中北建設事務所 | |





平面図 1/100


【幼児エリア】

| 記号 | 名称 |
|----|---------|
| A | ちびっこ特 |
| B | チューブ滑台 |
| C | FRPトンネル |
| D | ネットクライム |
| E | 丸太小塚 |
| F | 丸太ステップ |
| G | デッキ |
| H | ネット滑り |
| I | 三角ハウス |
| J | ゲームの木の森 |
| K | ホップステップ |

【少年エリア】

| 記号 | 名称 |
|----|-----------|
| 1 | 見晴し台 |
| 2 | ねじれ階段 |
| 3 | 木渡り |
| 4 | チューブ滑台 |
| 5 | クルクル回廊 |
| 6 | コイルトンネル |
| 7 | らせん展望台 |
| 8 | 滑り台 |
| 9 | トンネルネット |
| 10 | 迷路ハウス |
| 11 | ローラー滑台 |
| 12 | 丸太トンネル |
| 13 | ウェーブロード |
| 14 | デッキ |
| 15 | ユウユウ橋 |
| 16 | ロープ滑り |
| 17 | 丸太登りデッキ |
| 18 | ウッドクライミング |
| 19 | 丸太ステップ |
| 20 | ネットクライム |
| 21 | ゆらゆら階段 |

| | | | |
|----------|-----------------|------|------|
| 公園管理台帳付図 | | | |
| 公園名 | 曾根丘陵公園 | | |
| 所在地 | 東八代郡中道町下向山地内の20 | | |
| 図面名 | 大型遊具 計画平面図 | | |
| 縮尺 | 図示 | 図面番号 | 03-1 |
| 山梨県 | | | |



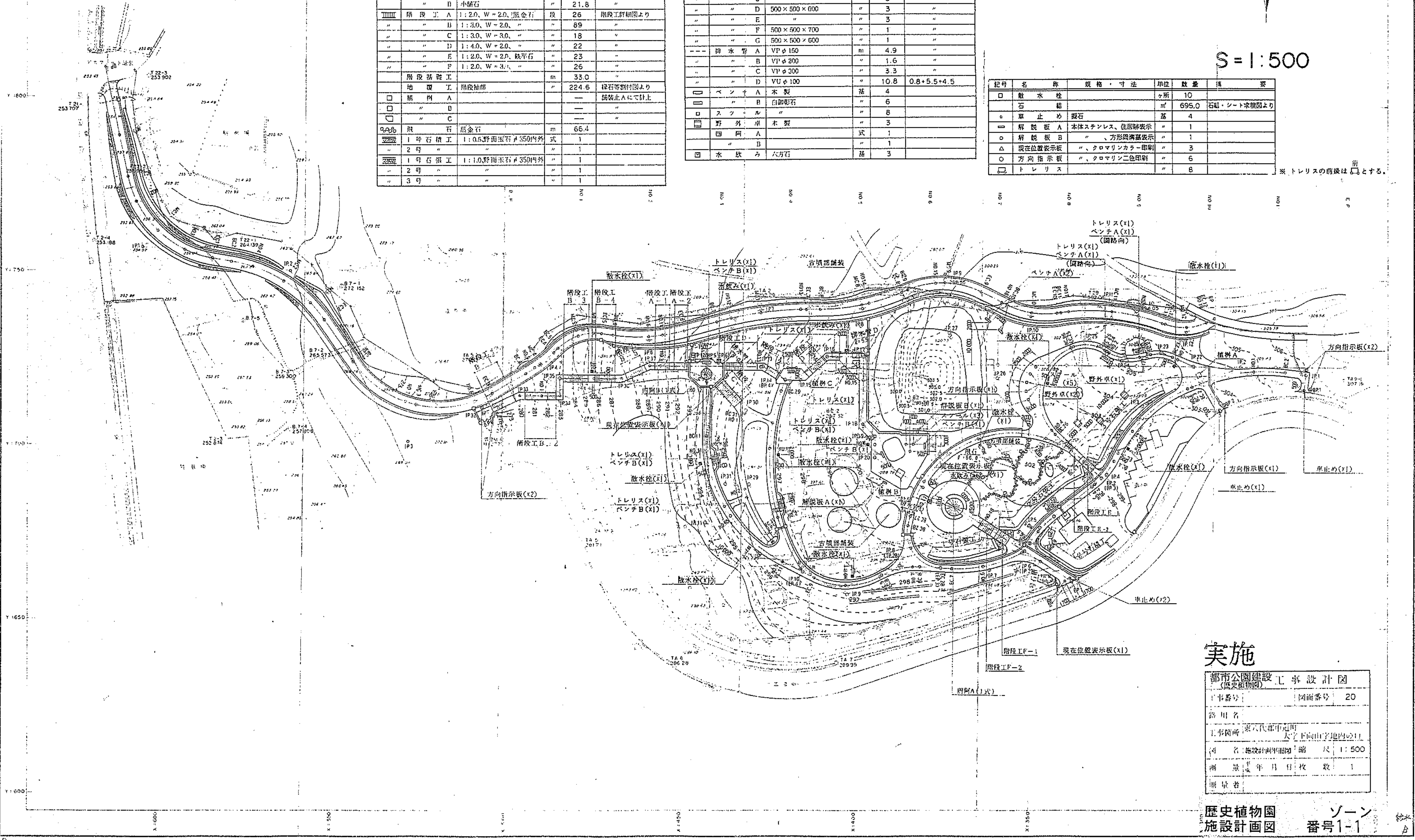
S = 1:500

| 記号 | 名称 | 規格・寸法 | 単位 | 数量 | 備 考 |
|----|----------|-------------------------|----------------|--------|----------|
| ■ | 自然石舗装 A | 砕平石混装 1=235 | m ² | 712.1 | 求積図より |
| ■ | " B | 木管石 (1=280) | " | 62.6 | " |
| ■ | 玉石利樹舗装 | 透水性 1=190 | " | 1029.7 | " |
| ■ | アスファルト舗装 | 1=350 | " | 249.3 | " |
| ■ | 古墳部舗装 | レンガ舗装 | " | 615.9 | " |
| ■ | 舗装止 A | 白磁影石 120×150×100 | m | 855.7 | 段石等別付図より |
| ■ | " B | C6地味白磁影石 150×150×60 | " | 23.3 | " |
| ■ | 緑石 A | C6地味白磁影石 150/170×200×60 | " | 83.4 | " |
| ■ | " B | 小緑石 | " | 21.8 | " |
| ■ | 階段工 A | 1:2.0, W=2.0, 黒金石 | 段 | 26 | 階段工詳細図より |
| ■ | " B | 1:3.0, W=2.0, " | " | 89 | " |
| ■ | " C | 1:3.0, W=3.0, " | " | 18 | " |
| ■ | " D | 1:4.0, W=2.0, " | " | 22 | " |
| ■ | " E | 1:2.0, W=2.0, 砕平石 | " | 23 | " |
| ■ | " F | 1:2.0, W=3.0, " | " | 26 | " |
| ■ | 階段基礎工 | | m | 33.0 | " |
| ■ | 地覆工 | 階段袖部 | " | 224.6 | 段石等別付図より |
| □ | 植穴 A | | | | 舗装止Aにて計上 |
| □ | " B | | | | " |
| □ | " C | | | | " |
| ○ | 飛石 | 黒金石 | m | 66.4 | " |
| ■ | 1号石積工 | 1:0.6野面玉石 #350内外 | 式 | 1 | " |
| ■ | 2号 " | " | " | 1 | " |
| ■ | 1号石振工 | 1:1.0野面玉石 #350内外 | " | 1 | " |
| ■ | 2号 " | " | " | 1 | " |
| ■ | 3号 " | " | " | 1 | " |

| 記号 | 名称 | 規格・寸法 | 単位 | 数量 | 備 考 |
|----|--------|-----------------------|----|-------|-------------|
| ■ | 側溝 A-1 | PU1-300-300 グレチング | m | 235.1 | 排水計画断面図より |
| ■ | " A-2 | PU1-300-300 蓋なし | " | 172.8 | " |
| ■ | " B | PU3-300-300 | " | 54.3 | " |
| ■ | " C | 野面玉石振 | " | 159.3 | " |
| ■ | " D | U1-300-300 コンクリート蓋 | " | 4.4 | " |
| □ | 散水栓 A | 500×500×450 | 基 | 6 | " |
| □ | " B | " | " | 2 | " |
| □ | " C | " | " | 3 | " |
| □ | " D | 500×500×600 | " | 3 | " |
| □ | " E | " | " | 3 | " |
| □ | " F | 500×500×700 | " | 1 | " |
| □ | " G | 500×500×600 | " | 1 | " |
| ■ | 排水管 A | VPφ150 | m | 4.9 | " |
| ■ | " B | VPφ200 | " | 1.6 | " |
| ■ | " C | VPφ300 | " | 3.3 | " |
| ■ | " D | VUφ100 | " | 10.8 | 0.8+5.5+4.5 |
| □ | ベンチ A | 木製 | 基 | 4 | " |
| □ | " B | 白磁影石 | " | 6 | " |
| □ | スクリーン | " | " | 8 | " |
| □ | 野面 | 木製 | " | 3 | " |
| □ | 四阿 | " | " | 1 | " |
| □ | " B | " | " | 1 | " |
| □ | 水飲み | 六角石 | 基 | 3 | " |

| 記号 | 名称 | 規格・寸法 | 単位 | 数量 | 備 考 |
|----|---------|---------------|----|-------|-------------|
| □ | 散水性 | | ヶ所 | 10 | " |
| □ | 石組 | | m | 695.0 | 石組・シート求積図より |
| ○ | 車止め | 段石 | 基 | 4 | " |
| □ | 解説板 A | 本体ステンレス、住居跡表示 | " | 1 | " |
| □ | 解説板 B | "、方形周溝蓋表示 | " | 1 | " |
| △ | 現在位置表示板 | "、クロマリンカラー印刷 | " | 3 | " |
| ○ | 方向指示板 | "、クロマリン二色印刷 | " | 6 | " |
| □ | トレリス | | " | 8 | " |

※トレリスの前縁は□とする。



実施

都市公園建設 工事設計図
(歴史植物園)

工事番号: 図面番号: 20

部 門 名: 東区代部中庭園

工事箇所: 大字下向山字地内211

図 名: 施設計画断面図 縮 尺: 1:500

測 量 年 月 日 枚 数: 1

測 量 者: