

山梨県の水道

(令和3年4月1日～令和4年3月31日)

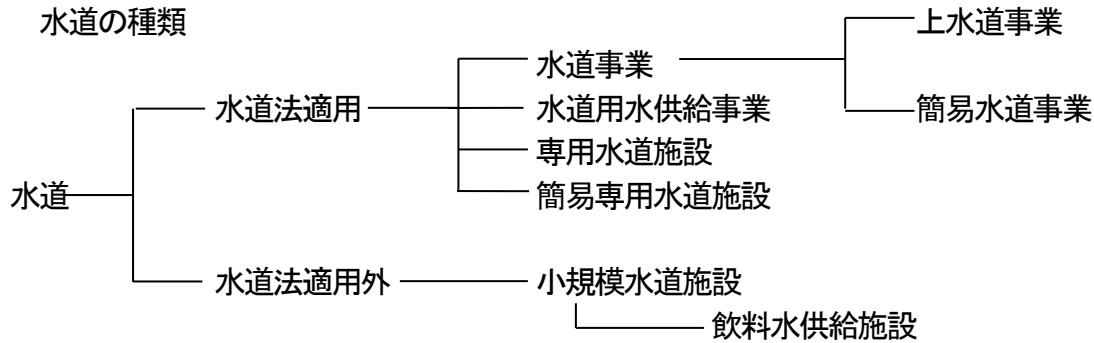
山梨県福祉保健部衛生薬務課

目 次

凡 例	1
水道施設の概要	3
圏域の区分図	4
I 水道の概況	
1 水道の普及	6
2 水道施設の状況	10
3 取水量	12
4 給水量	14
5 水道管路延長（導水管・送水管・配水管）	17
6 水道料金	18
7 財務状況（上水道事業）	20
8 用水供給事業及び広域的水道事業の給水状況	21
II 水道普及状況表	
1 市町村別水道普及表	23
2 広域的水道事業の給水対象市町村別給水人口	26
III 水道の種類別現況	
1 水道用水供給事業	28
2 上水道事業	
(1) 事業・施設状況	29
(2) 財務状況（水道用水供給事業、上水道事業）	33
3 簡易水道事業	37
4 専用水道	43
5 簡易専用水道	45
IV 水源の現況	
1 水源の種類別箇所数・取水量集計表	47
V 小規模水道	
1 小規模水道の現況	52
（参考資料）	
山梨県水道水質管理計画	
計画の概要	57
水質監視地点の一覧	58
令和3年度水質監視結果総括表	59
国庫補助金の交付状況	60
応急給水用施設及び器材	61
水道事業者等連絡先一覧表	69

凡 例

1 水道の種類



(1) 水道事業

一般の需要に応じて水道により給水する事業で計画給水人口が101人以上のもの

①上水道事業 計画給水人口5,001人以上の水道事業

②簡易水道事業 計画給水人口5,000人以下の水道事業

(2) 水道用水供給事業

水道により水道事業者に対してその用水を供給する事業

(3) 専用水道

寄宿舍、社宅等における自家用水道施設で、101人以上の居住者に給水するもの又は、一日最大給水量が20 m³を超えるもの

(4) 簡易専用水道

水道事業者から給水を受ける施設で、受水槽の有効容量が10 m³を超えるもの

(5) 小規模水道施設 ※小規模水道は「山梨県飲用井戸等衛生対策指導要領」により規定している。計画給水人口100人以下の水道施設（飲料水供給施設を含む）

(6) 飲料水供給施設

計画給水人口が50~100人の水道施設

2 人口

(1) 計画給水人口 事業計画において定める給水人口

(2) 現在給水人口 実際に給水を行っている人口

(3) 水道普及率 現在給水人口÷行政区域内総人口×100

※専用水道は、自己水源のみによるもののみを給水人口に算定

3 水源の種類

(1) 地表水

①ダム水 ダム等から直接導水路等により取水を行っている形態のもの
水源手当をダム等に依存し、下流で取水を行っている形態のもの

②湖沼水 湖沼等の貯水池から直接取水を行っている形態のもの

③表流水 上記以外の河川水の取水を行っている形態のもの

(2) 地下水

①伏流水 河床等またはその付近を潜流している水を埋渠等により取水しているもので、水利使用許可のなされている形態のもの

②浅井戸水 第一不透水層に達するまでの井戸から取水する形態のもの

③深井戸水 第一不透水層以下の水を集水する井戸から取水する形態のもの

(3) その他

- ① 浄水受水 用水供給事業者から用水供給を受けるもの、または他の水道事業者から分水を受けるもの
- ② 湧水 地下水が地上に湧き出したもの

4 給水量等

- (1) 給水量 水道事業者が自己の給水区域に対して給水した水量のこと
- (2) 分水量 他の水道事業者に対して給水した水量のこと
- (3) 有収水量 料金徴収の対象となった水量
- (4) 無収水量 管洗浄用、公衆便所用、消火用等の水量、メーター不感水量その他の料金徴収の対象にならなかった水量
- (5) 無効水量 漏水等による損失水量
- (6) 有収率 有収水量÷年間給水量×100
- (7) 1日最大給水量 1年を通じ給水量（分水量を含む）の最大のもの
- (8) 1日平均給水量 給水量（分水量を含む）を1日当たりに換算したもの
- (9) 1人1日最大（平均）給水量 1日最大（平均）給水量÷現在給水人口 ※分水量は含まない。

5 水道料金

1ヶ月当たりの家庭用料金（口径別の場合 13mm）※10m³使用料金はメーター使用料、消費税を含む。

- (1) 基本水量 基本料金に付与される一定水量のこと。
- (2) 基本料金 水道使用量に関係なく定額で徴収する料金部分のこと。
- (3) 超過料金 基本水量を設定したときにそれを超える水量部分に係わる料金のこと。段階別料金の場合は、最初の区分の料金を記載している。

6 財務状況

- (1) 供給単価（円/m³） =
$$\frac{\text{給水収益（料金収入）}}{\text{年間有収水量}}$$
- (2) 給水原価（円/m³） =
$$\frac{\text{経常費用（特別損失を含む）} - \text{受託工事費} - \text{長期前受金戻入}}{\text{年間有収水量}}$$

7 省略記号

(1) 水道料金体系

「用」：用途別 「径」：口径別 「定」：定額制

「単」：用途別口径別によらない従量制 「併」：用途別と口径別の併用

(2) 配水方式

「自」：自然流下式 「加」：ポンプ加圧式 「併」：両者併用

(3) 水質検査実施機関

「自」：自己検査 「登」：登録検査機関

(4) 水源の種別

「表」：表流水 「伏」：伏流水 「浅」：浅井戸

「深」：深井戸 「湧」：湧水 「湖」：湖水

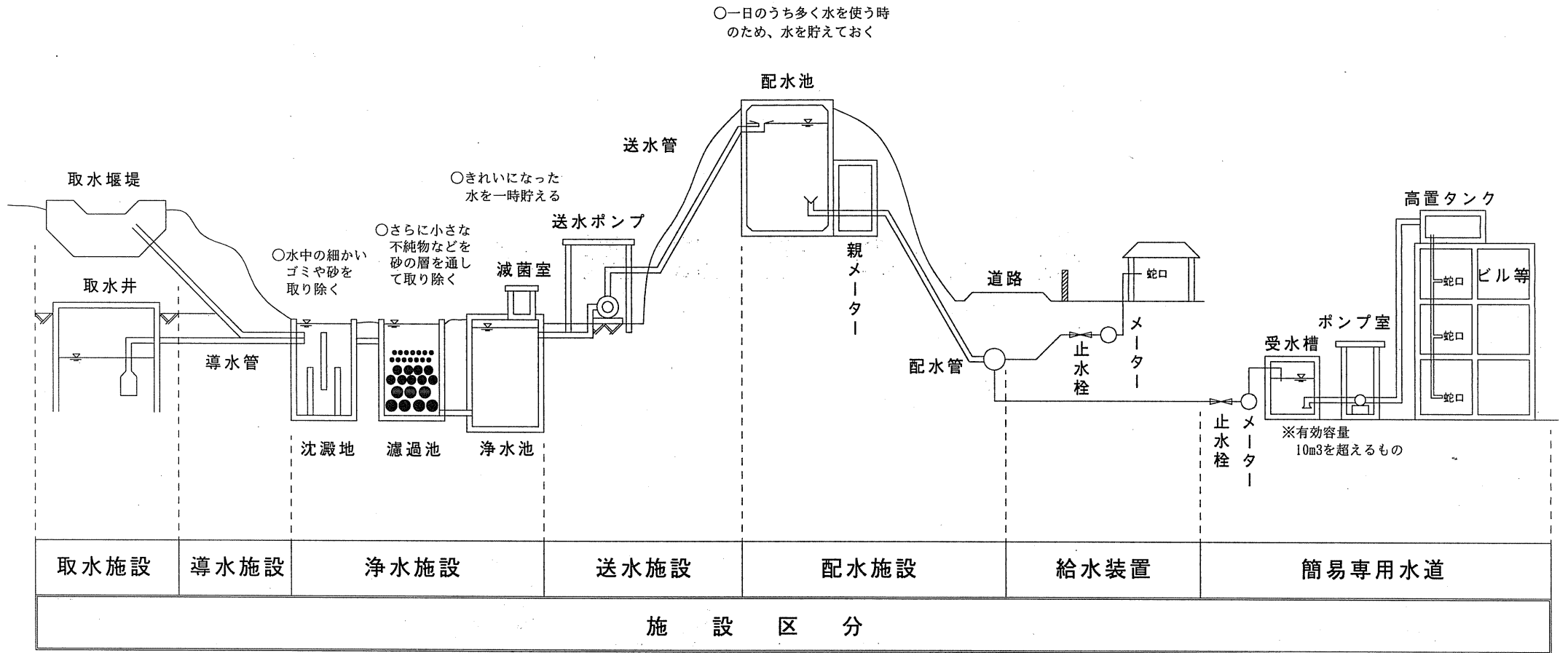
「ダ」：ダム水取水 「受、浄水受」：浄水受水

(5) 浄水方法

「急」：急速ろ過 「緩」：緩速ろ過 「簡」：簡易ろ過 「滅」：滅菌のみ

「膜」：膜ろ過

水道施設の概要



圏域の区分図



山梨県水道ビジョン 第4章. 圏域の区分の設定 より引用

I 水道の概況

1 水道の普及

本県の水道は、甲府市が大正2年3月に給水人口10万人の施設を創設したのを初めとして、昭和10年までに上野原町、都留市、河口湖南水道企業団、大月市、勝沼町、富士吉田市が創設し、現在16施設の上水道が県内総人口の約90%の人々の生活を担っている。

しかし、簡易水道への依存率は依然として高く、事業の経営規模も給水人口300人以下の小規模のものが多い。

水道の普及は、戦後の生活水準の向上と衛生思想の普及、昭和27年の簡易水道に対する国庫補助制度の創設、さらに、昭和30年代からの経済成長に伴う施設数、給水人口、給水量の増加、昭和38年度の県単補助制度の創設等によって促され、昭和51年度には90%台に達した。

以後、昭和54年度に山梨県水道整備基本構想を策定し、未普及地域の解消や広域的な水道整備促進に努めてきた。

令和3年度末の給水人口は800,563人で、総人口811,978人に対する普及率は、98.6%である。

市町村別の普及率は、市99.0%、町97.3%、村92.5%となっており、村の普及率が市町の普及率に比べて低い現状にある。

普及率が95%以上の市町村は23団体、75%未満は0団体である。

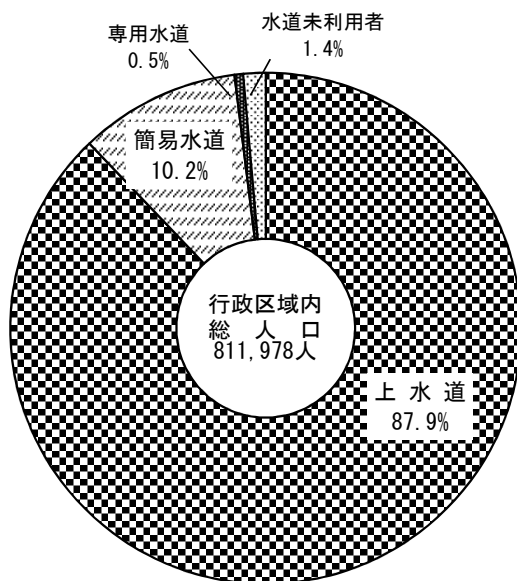
現在給水人口と普及率

(令和4年3月31日現在)

(単位：人)

区 分		市	町	村	計	
総 人 口		690,978	99,806	21,194	811,978	
給 水 人 口	上 水 道	647,081	61,264	5,128	713,473	
	簡易水道	36,241	35,724	10,685	82,650	
	内 訳	公 営	34,253	35,673	10,437	80,363
		その他	1,988	51	248	2,287
	専用水道	566	92	3,782	4,440	
計	683,888	97,080	19,595	800,563		
普 及 率 (%)		99.0%	97.3%	92.5%	98.6%	

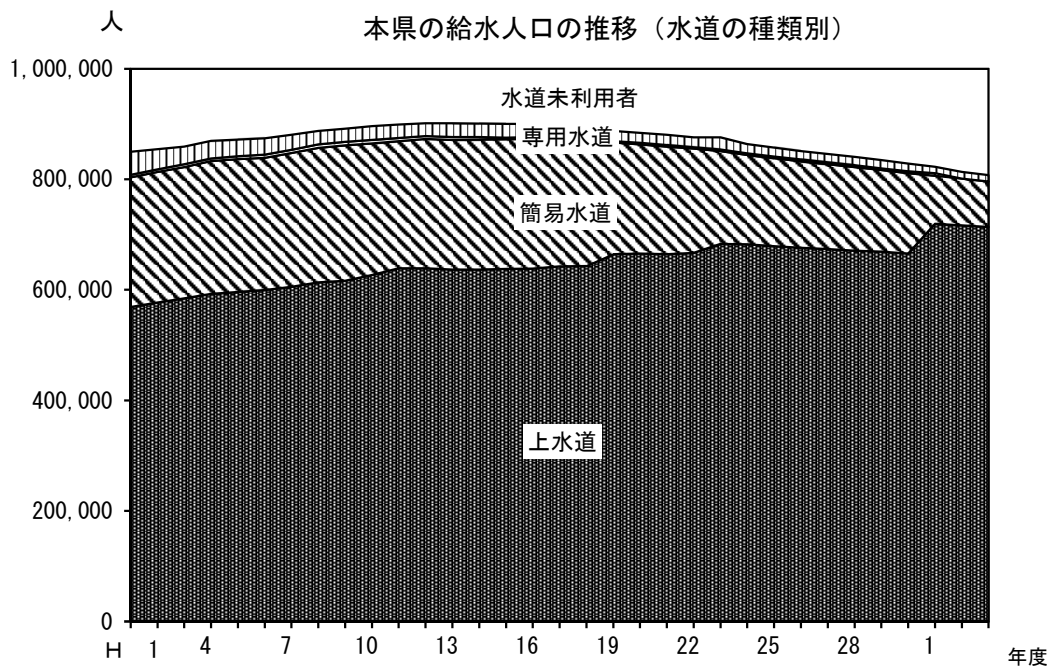
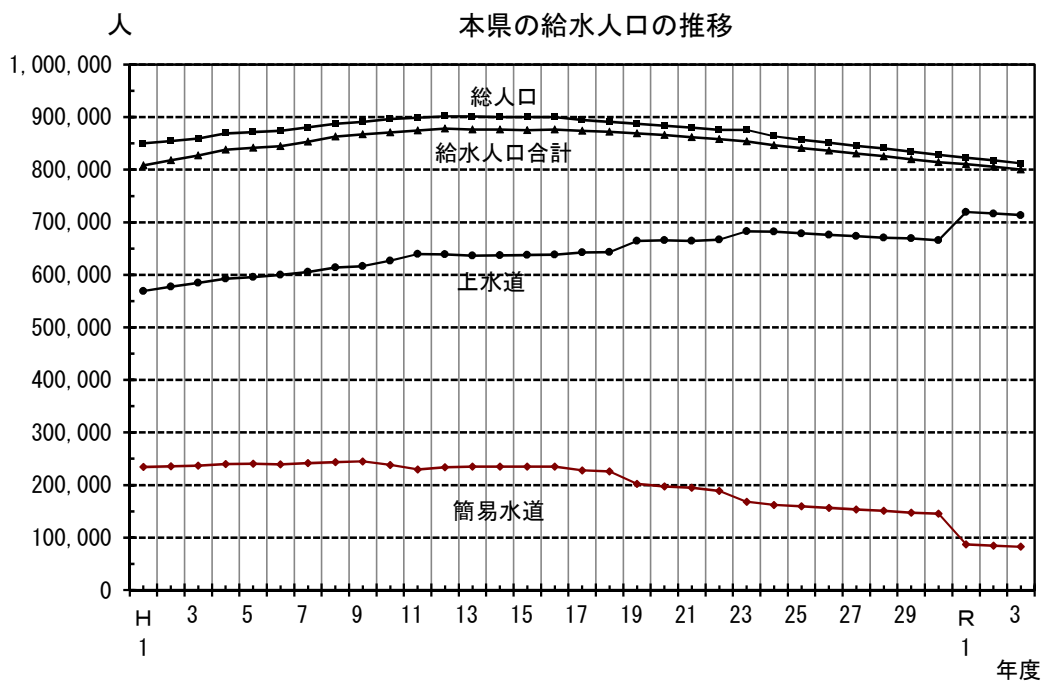
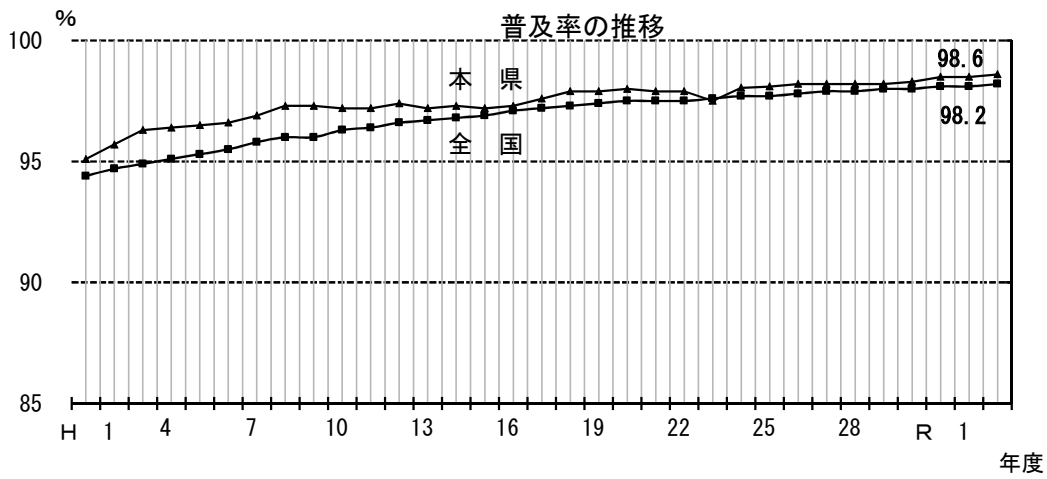
水道の種類別給水人口の内訳



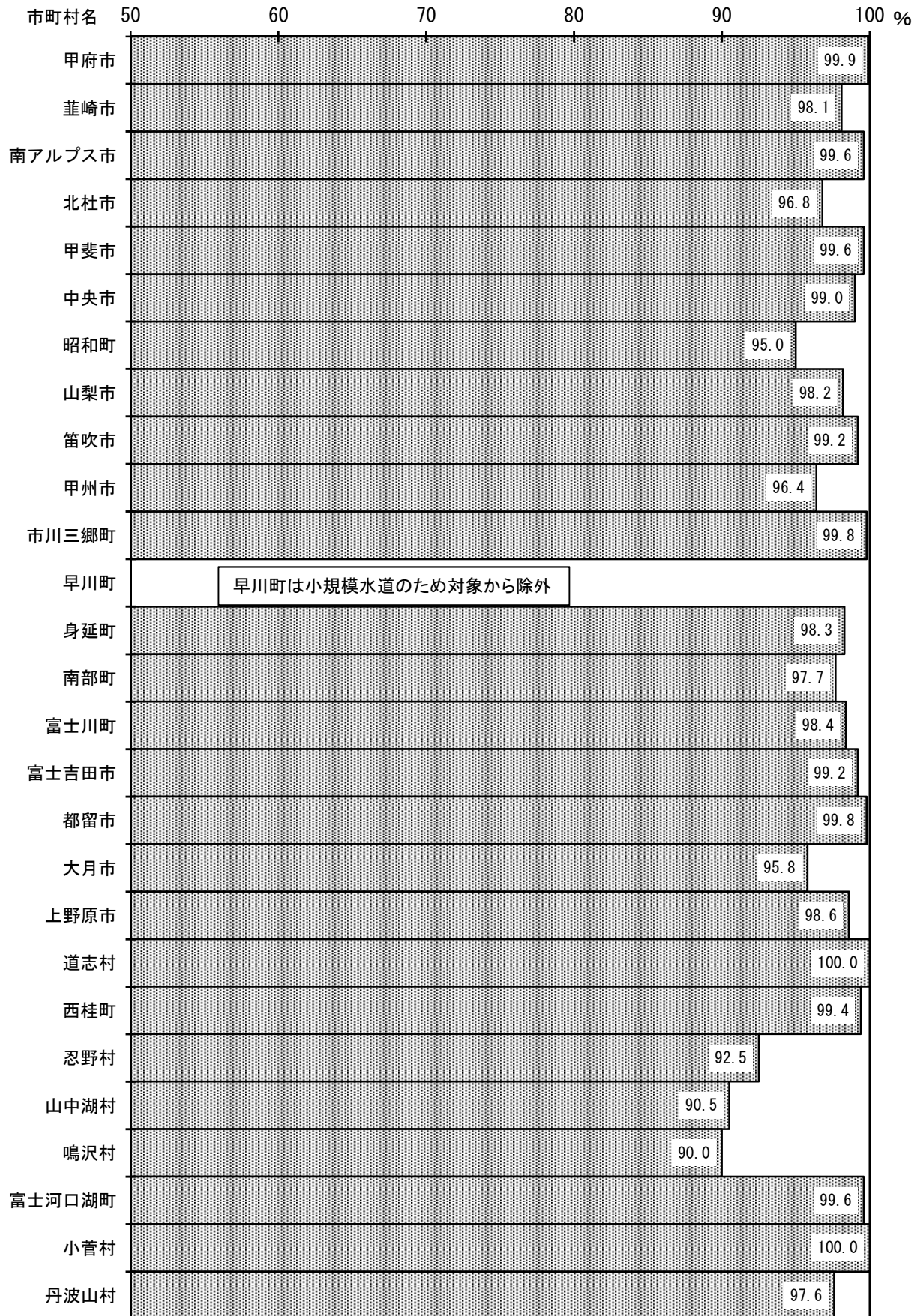
水道普及状況の推移

(単位：人, %)

年度	行政区域内 総人口	給水人口				普及率	
		上水道	簡易水道	専用水道	計	本県	全国
H 1	849,951	569,005	234,411	4,680	808,096	95.1	94.4
2	854,489	577,123	235,843	4,774	817,740	95.7	94.7
3	859,034	584,707	236,931	5,213	826,851	96.3	94.9
4	869,198	592,695	239,945	5,199	837,839	96.4	95.1
5	871,546	595,870	240,644	4,948	841,462	96.5	95.3
6	874,097	599,575	239,373	5,786	844,734	96.6	95.5
7	880,632	605,380	241,908	5,904	853,192	96.9	95.8
8	887,383	613,604	243,347	6,116	863,067	97.3	96.0
9	891,136	616,125	244,907	6,379	867,411	97.3	96.0
10	896,246	626,763	238,042	6,066	870,871	97.2	96.3
11	899,164	639,203	229,837	5,319	874,359	97.2	96.4
12	901,536	639,107	233,839	5,310	878,256	97.4	96.6
13	901,329	636,411	234,991	4,715	876,117	97.2	96.7
14	900,423	636,820	234,767	4,612	876,199	97.3	96.8
15	899,974	637,558	234,764	2,897	875,219	97.2	96.9
16	900,294	638,465	234,857	2,995	876,317	97.3	97.1
17	894,775	642,659	227,941	3,147	873,747	97.6	97.2
18	891,248	643,136	226,079	2,959	872,174	97.9	97.3
19	887,537	664,287	201,941	2,681	868,909	97.9	97.4
20	883,726	665,668	197,524	2,717	865,909	98.0	97.5
21	880,242	664,353	194,595	2,805	861,753	97.9	97.5
22	875,893	666,764	188,544	2,560	857,868	97.9	97.5
23	875,967	682,740	168,266	2,741	853,747	97.5	97.6
24	863,661	682,334	161,728	2,752	846,814	98.0	97.7
25	857,066	678,751	159,479	3,038	841,268	98.1	97.7
26	851,158	675,902	156,690	3,332	835,924	98.2	97.8
27	845,488	673,753	153,303	3,493	830,549	98.2	97.9
28	840,597	670,723	151,072	3,750	825,545	98.2	97.9
29	834,515	669,229	147,465	2,967	819,661	98.2	98.0
30	828,496	665,757	145,367	3,074	814,198	98.3	98.0
R 1	822,651	719,320	86,756	4,583	810,659	98.5	98.1
2	817,871	716,515	84,489	4,455	805,459	98.5	98.1
3	811,978	713,473	82,650	4,440	800,563	98.6	98.2



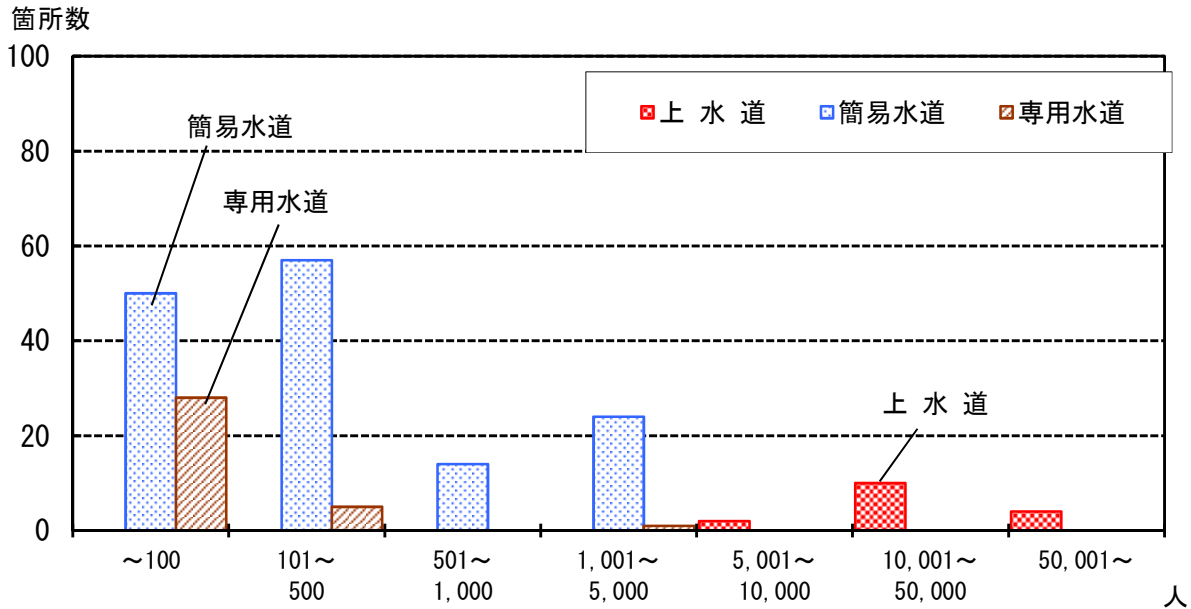
市町村別水道普及率



2 水道施設の状況

令和3年度末現在で、簡易専用水道を除く水道法適用施設は県内に198箇所あり、その種類別内訳は、水道用水供給事業2、上水道事業16、簡易水道事業145、専用水道35となっている。

給水人口規模別水道施設数

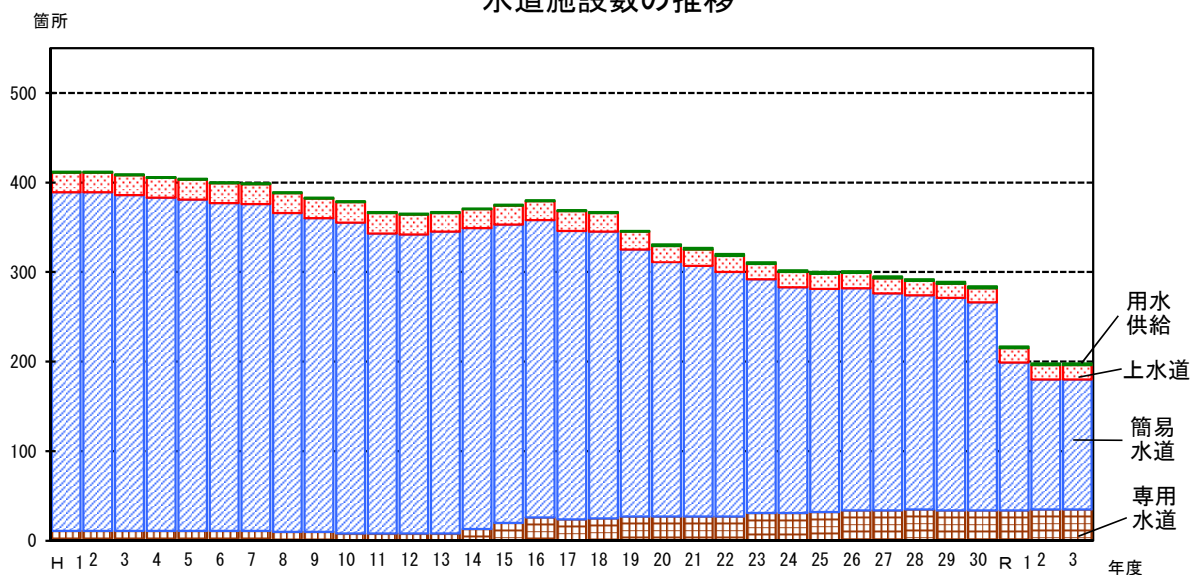


給水人口規模別水道施設数

水道の種類	計	給水人口 (人)						
		~100	101~500	501~1,000	1,001~5,000	5,001~10,000	10,001~50,000	50,001~
用水供給	2	—	—	—	—	—	—	—
上水道	16	0	0	0	0	2	10	4
簡易水道	145	50	57	14	24	0	0	0
専用水道	35	28	5	0	1	0	0	0
計	198	78	62	14	25	2	10	4

※うち1施設
給水人口不明

水道施設数の推移



年度	用水供給	上水道			簡易水道			専用水道	合計
	企業団営	市町村営	企業団営	計	市町村営	その他	計		
H 1	1	20	2	22	373	5	378	11	412
2	1	20	2	22	372	6	378	11	412
3	1	20	2	22	370	5	375	11	409
4	1	20	2	22	367	5	372	11	406
5	1	20	2	22	365	5	370	11	404
6	1	20	2	22	361	5	366	11	400
7	1	20	2	22	361	4	365	11	399
8	1	20	2	22	353	3	356	10	389
9	1	20	2	22	347	3	350	10	383
10	1	21	2	23	344	3	347	8	379
11	1	21	2	23	332	3	335	8	367
12	1	20	2	22	331	3	334	8	365
13	1	19	2	21	335	2	337	8	367
14	1	19	2	21	334	2	336	13	371
15	1	21	0	21	331	2	333	20	375
16	1	21	0	21	330	2	332	26	380
17	1	22	0	22	320	2	322	24	369
18	1	20	1	21	318	2	320	25	367
19	1	19	1	20	296	2	298	27	346
20	2	17	1	18	282	2	284	27	331
21	2	17	1	18	278	2	280	27	327
22	2	17	1	18	271	2	273	27	320
23	2	16	1	17	259	2	261	31	311
24	2	16	1	17	250	2	252	31	302
25	2	16	1	17	247	2	249	32	300
26	2	16	1	17	246	2	248	34	301
27	2	16	1	17	240	2	242	34	295
28	2	15	1	16	237	2	239	35	292
29	2	15	1	16	235	2	237	34	289
30	2	15	1	16	230	2	232	34	284
R 1	2	15	1	16	163	2	165	34	217
2	2	15	1	16	135	10	145	35	198
3	2	15	1	16	135	10	145	35	198

3 取水量

令和3年度の年間取水量は、用水供給、専用水道を含めた全体では156,734千 m^3 で、水源別では深井戸が41.7%を占めており、ダム水(30.6%)、浄水受水(9.4%)、湧水(7.1%)、表流水(6.1%)、伏流水(2.9%)、浅井戸(1.9%)の順となっている。

そのうち上水道が117,155千 m^3 、簡易水道が19,794千 m^3 である。水源別では、深井戸が上水道では42.0%、簡易水道では58.8%と約半数を占めており、次いで上水道はダム水(28.5%)、簡易水道は表流水・湧水(12.6%)となっている。

水源別箇所数

(単位：箇所)

区分	地表水		地下水			その他		計
	ダム水	表流水	伏流水	浅井戸	深井戸	浄水受水	湧水	
用水供給	3	0	0	0	0	0	0	3
上水道	6	13	7	8	263	35	39	371
簡易水道	0	64	18	9	119	6	67	283
専用水道	0	0	0	0	71	14	2	87
計	9	77	25	17	453	55	108	744
割合	1.2%	10.3%	3.4%	2.3%	60.9%	7.4%	14.6%	100%

※ダム水には、ダム放流水を含む。

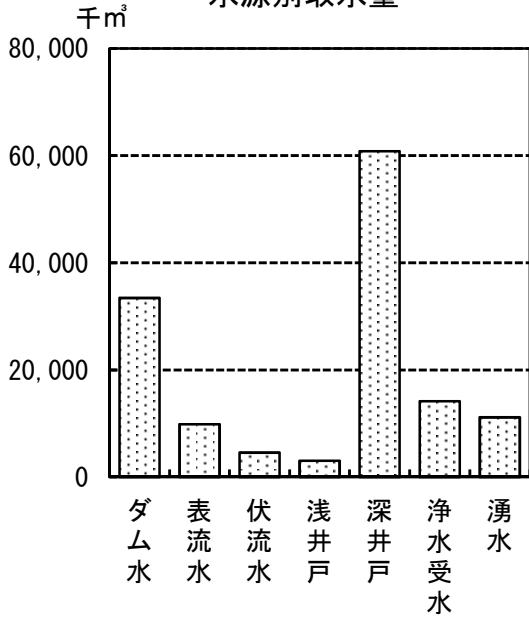
水源別取水量

(単位：千 m^3 /年)

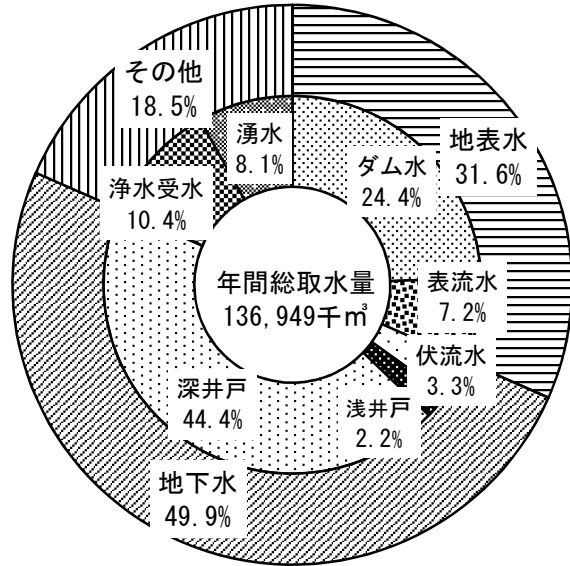
区分	地表水		地下水			その他		計
	ダム水	表流水	伏流水	浅井戸	深井戸	浄水受水	湧水	
用水供給	14,518	0	0	0	0	0	0	14,518
上水道	33,430	7,367	2,771	2,266	49,178	13,502	8,641	117,155
簡易水道	0	2,494	1,779	759	11,634	641	2,487	19,794
専用水道	0	0	0	0	4,575	649	43	5,267
計	47,948	9,861	4,550	3,025	65,387	14,792	11,171	156,734
割合	30.6%	6.3%	2.9%	1.9%	41.7%	9.4%	7.1%	100%

※単位未満端数調整

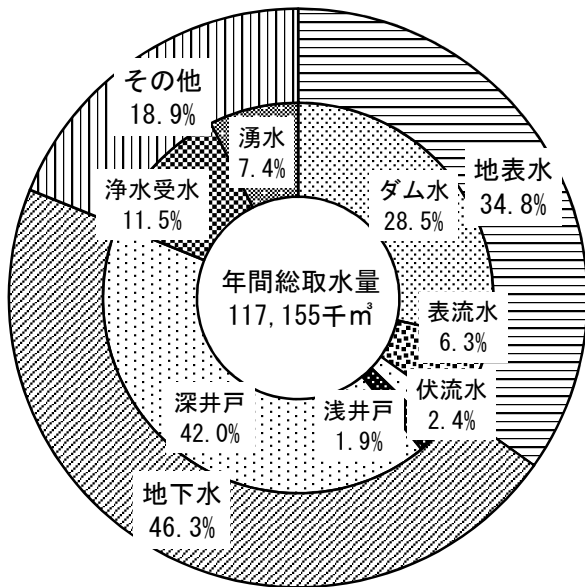
上水道・簡易水道における
水源別取水量



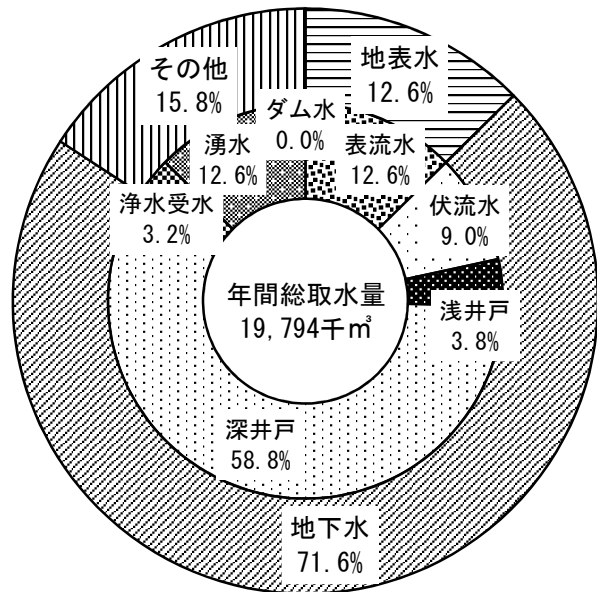
上水道・簡易水道における
水源別取水量割合



上水道



簡易水道



4 給水量

令和3年度の年間給水量は、水道事業では126,366千 m^3 となっており、他の水道事業者への分水量は81千 m^3 となっている。水道用水供給事業は14,009千 m^3 で、専用水道は4,967千 m^3 となっている。

水道事業のうち、上水道は109,882千 m^3 で前年度より407千 m^3 減少し、簡易水道は16,484千 m^3 で前年度より473千 m^3 減少した。

また、有収率は、上水道 77.2% (前年度比0.3 ポ ントダウン)、簡易水道 75.9% (同0.9 ポ イントアップ)となっている。

年間給水量・用水供給量・分水量

(単位：千 m^3)

事業区分	給水量	内 訳		分水量・ 用水供給量	内 訳	
		有収水量	無効・ 無収水量		有収水量	無効・ 無収水量
用水供給				14,009	14,009	0
上水道	109,882	84,854	25,028	81	81	0
簡易水道	16,484	12,511	3,973	0	0	0
水道事業 計	126,366	97,365	29,001	81	81	0
専用水道	4,967			0		

上水道の用途別有収水量 (用途別料金体系の事業体のみ)

(単位：千 m^3)

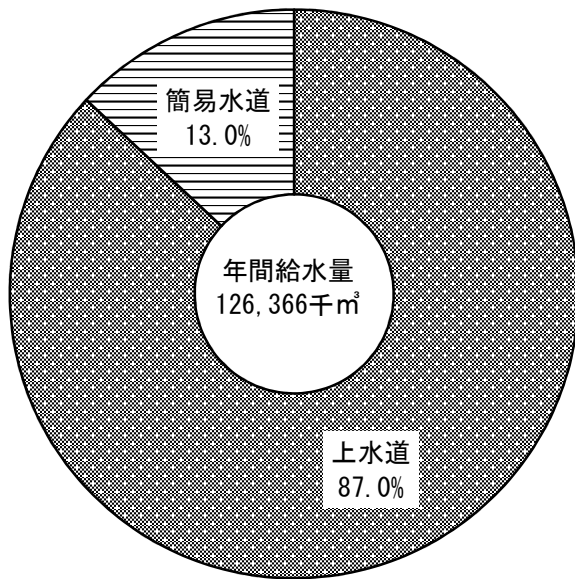
事業区分	生活用	業務・ 営業用	工場用	その他	計
上水道	8,572	651	322	119	9,664

上水道・簡易水道における1日当たりの給水量

事業区分	1日当たり (m^3)			1人1日当たり (ℓ)		
	最大 給水量	平均 給水量	平均 有収水量	最大 給水量	平均 給水量	平均 有収水量
上水道	358,389	301,268	232,699	502	422	326
簡易水道	66,002	45,162	34,276	799	546	415
計	424,391	346,430	266,975	533	435	335

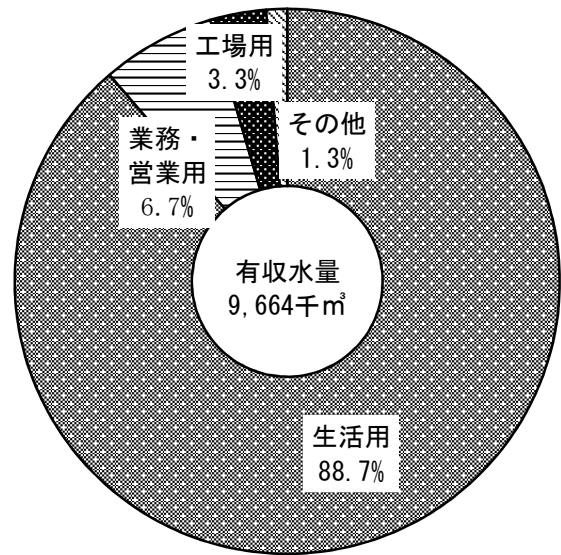
※1日当たりの水量には分水量を含む(1人1日当たりの水量は分水量を含まない)。

水道事業の給水量内訳

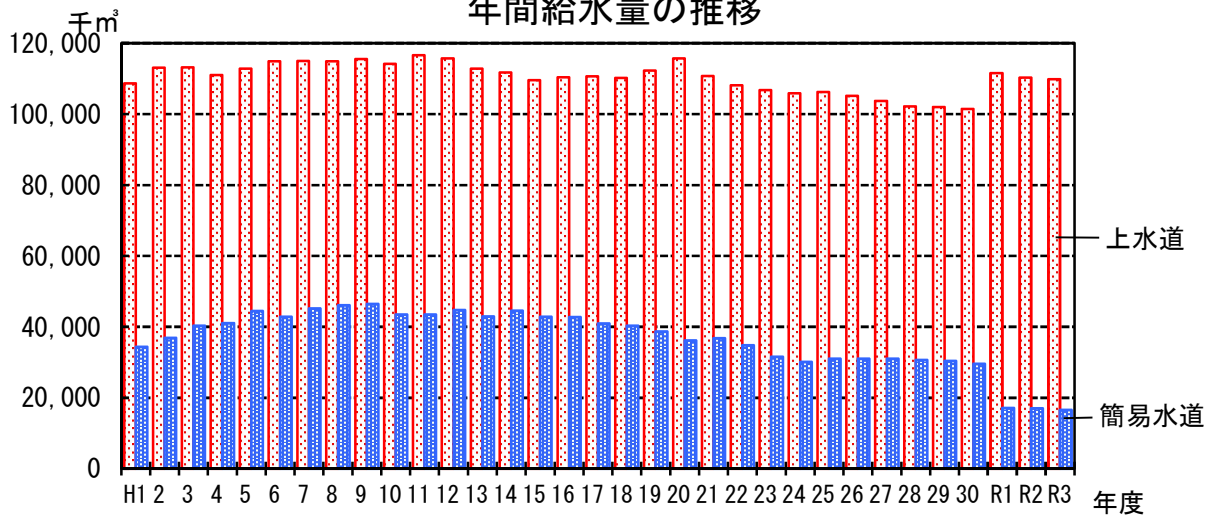


上水道の用途別有収水量

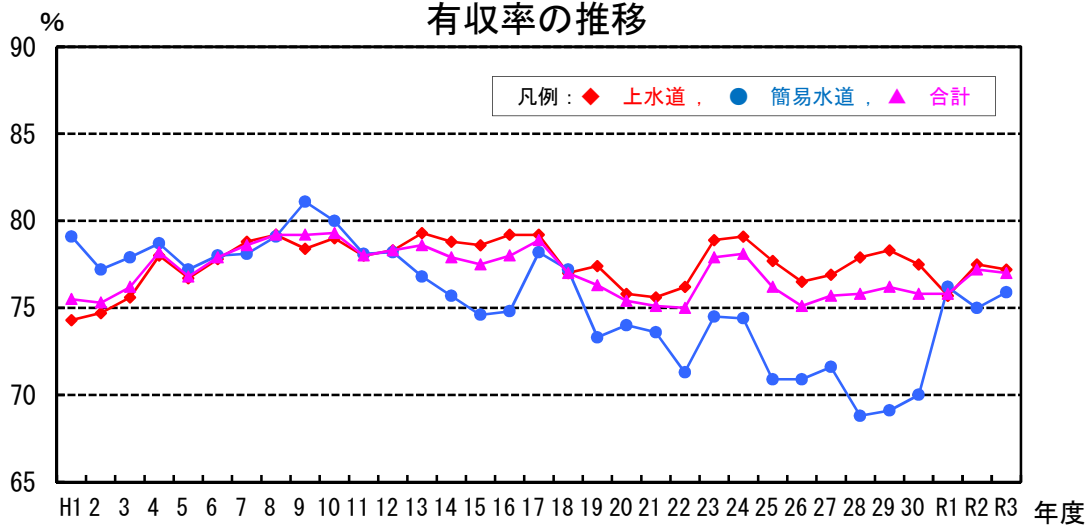
(用途別料金体系の事業体のみ)



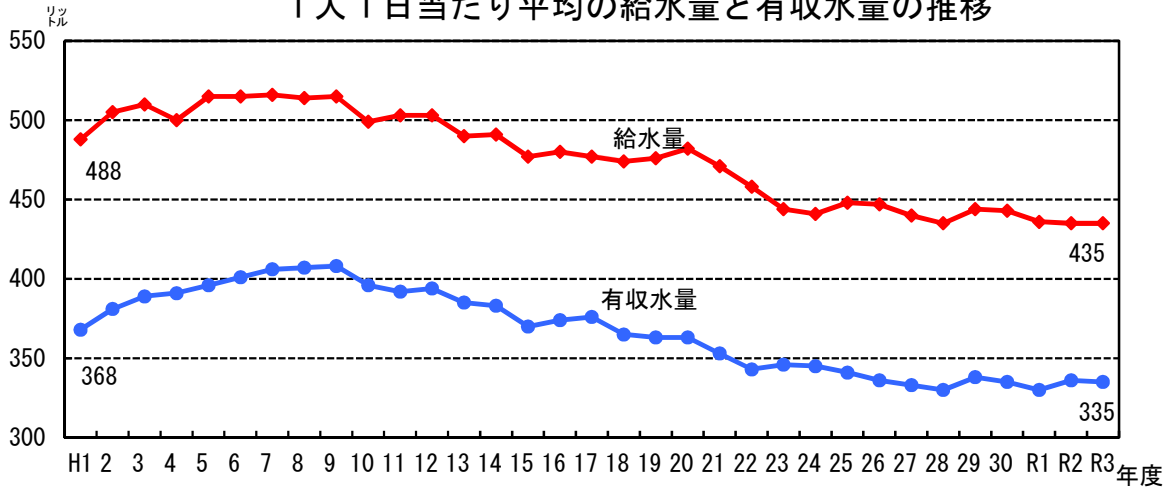
年間給水量の推移



有収率の推移



1人1日当たり平均の給水量と有収水量の推移



年間給水量と有収水量の推移

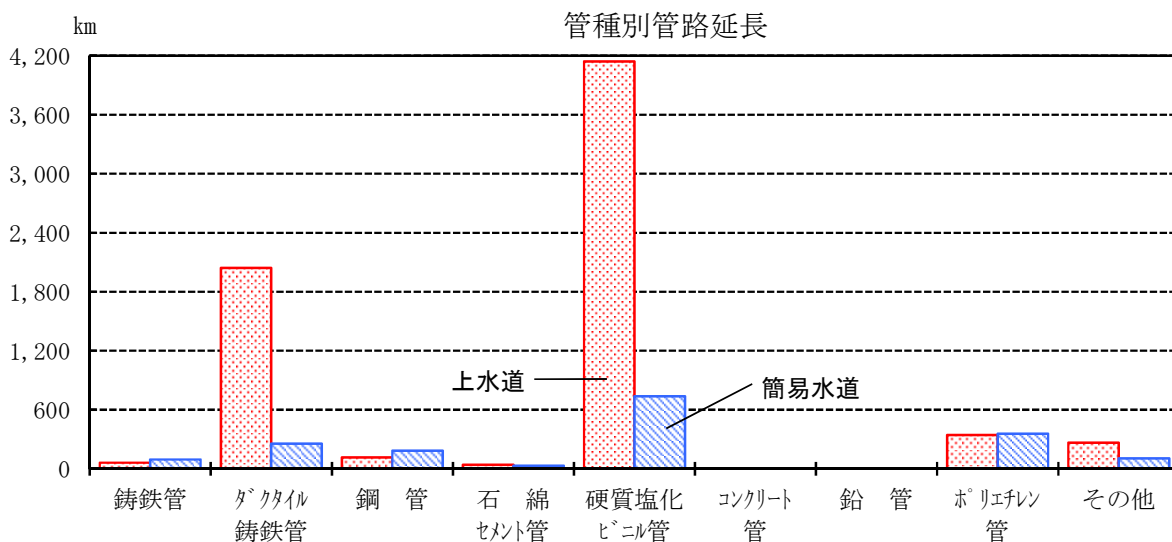
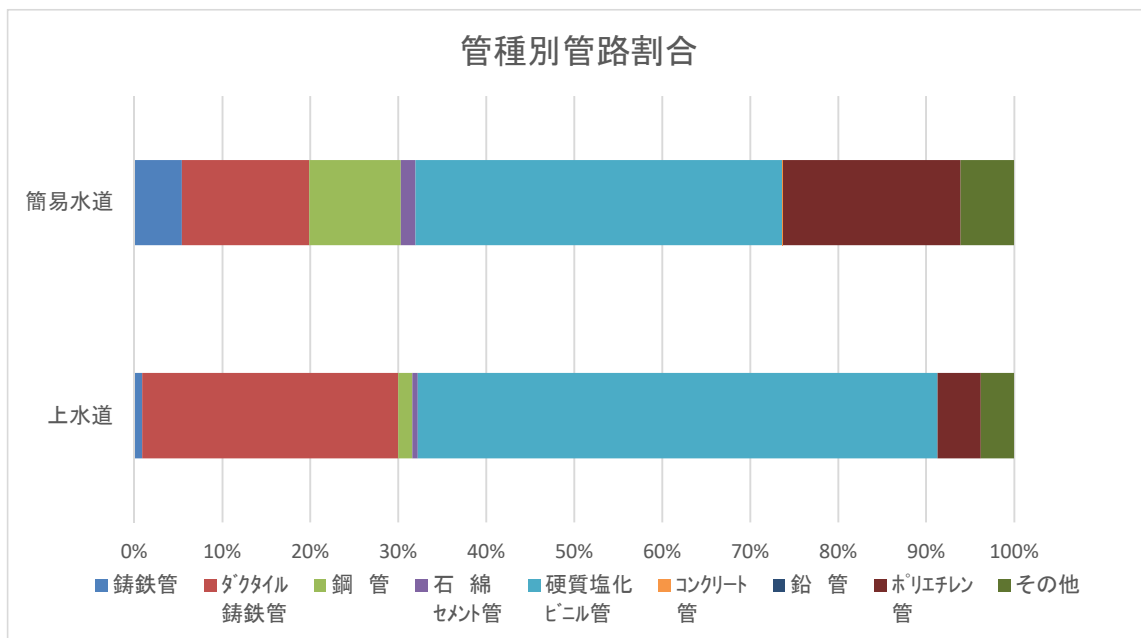
(単位：千m³/年、%)

年度	上水道			簡易水道			合計			1人1日平均(リットル)	
	給水量	有収水量	有収率	給水量	有収水量	有収率	給水量	有収水量	有収率	給水量	有収水量
H1	108,705	80,770	74.3	34,317	27,142	79.1	143,022	107,912	75.5	488	368
2	113,067	84,505	74.7	36,797	28,406	77.2	149,864	112,911	75.3	505	381
3	113,180	85,586	75.6	40,261	31,355	77.9	153,441	116,941	76.2	510	389
4	111,065	86,617	78.0	41,002	32,263	78.7	152,067	118,880	78.2	500	391
5	112,837	86,537	76.7	44,395	34,253	77.2	157,232	120,790	76.8	515	396
6	114,871	89,386	77.8	42,772	33,343	78.0	157,643	122,729	77.9	515	401
7	114,958	90,549	78.8	45,146	35,237	78.1	160,104	125,786	78.6	516	406
8	114,870	90,998	79.2	46,005	36,411	79.1	160,875	127,409	79.2	514	407
9	115,585	90,606	78.4	46,394	37,618	81.1	161,979	128,224	79.2	515	408
10	114,199	90,166	79.0	43,386	34,726	80.0	157,585	124,892	79.3	499	396
11	116,640	90,929	78.0	43,408	33,889	78.1	160,048	124,818	78.0	503	392
12	115,759	90,683	78.3	44,655	34,912	78.2	160,414	125,595	78.3	503	394
13	112,828	89,465	79.3	42,881	32,926	76.8	155,709	122,391	78.6	490	385
14	111,789	88,108	78.8	44,471	33,647	75.7	156,260	121,755	77.9	491	383
15	109,564	86,069	78.6	42,793	31,937	74.6	152,357	118,006	77.5	477	370
16	110,370	87,422	79.2	42,687	31,917	74.8	153,057	119,339	78.0	480	374
17	110,626	87,566	79.2	40,882	31,959	78.2	151,508	119,525	78.9	477	376
18	110,216	84,868	77.0	40,273	31,079	77.2	150,489	115,947	77.0	474	365
19	112,274	86,871	77.4	38,662	28,320	73.3	150,936	115,191	76.3	476	363
20	115,718	87,759	75.8	36,081	26,683	74.0	151,799	114,442	75.4	482	363
21	110,801	83,769	75.6	36,764	27,052	73.6	147,565	110,821	75.1	471	353
22	108,127	82,382	76.2	34,766	24,803	71.3	142,893	107,185	75.0	458	343
23	106,816	84,315	78.9	31,556	23,525	74.5	138,372	107,840	77.9	444	346
24	105,899	83,777	79.1	30,104	22,385	74.4	136,003	106,162	78.1	441	345
25	106,223	82,532	77.7	30,959	21,964	70.9	137,182	104,496	76.2	448	341
26	105,155	80,426	76.5	30,959	21,964	70.9	135,870	102,099	75.1	447	336
27	103,746	79,809	76.9	30,959	22,159	71.6	134,705	101,968	75.7	440	333
28	102,204	79,572	77.9	30,641	21,068	68.8	132,845	100,640	75.8	435	330
29	101,979	79,894	78.3	30,368	20,994	69.1	132,347	100,888	76.2	444	338
30	101,495	78,628	77.5	29,543	20,681	70.0	131,038	99,309	75.8	443	335
R1	111,556	84,433	75.7	17,040	12,981	76.2	128,596	97,414	75.8	436	330
R2	110,289	85,526	77.5	16,957	12,711	75.0	127,246	98,237	77.2	435	336
R3	109,882	84,854	77.2	16,484	12,511	75.9	126,366	97,365	77.0	435	335

5 水道管路延長（導水管・送水管・配水管）

令和3年度末の水道管路延長は、8,779kmで、その内訳は上水道 7,014km、簡易水道 1,765kmとなっている。

管種別の割合は、上水道、簡易水道ともに硬質塩化ビニル管が最も多く、約56%を占めている。次いで上水道ではダクタイル鋳鉄管で約29%を占めており、簡易水道ではポリエチレン管で約20%を占めている。



管種別延長と管種別割合

(単位: km)

区分	鋳鉄管	ダクタイル鋳鉄管	鋼管	石綿セメント管	硬質塩化ビニル管	コンクリート管	鉛管	ポリエチレン管	その他	計
上水道	61.3	2,042.9	114.6	41.1	4,142.9	2.1	0.1	344.1	264.7	7,013.8
	0.9%	29.1%	1.6%	0.6%	59.1%	0.0%	0.0%	4.9%	3.8%	100%
簡易水道	94.8	255.1	183.5	30.3	736.3	2.6	0.0	355.7	106.4	1,764.7
	5.4%	14.5%	10.4%	1.7%	41.7%	0.1%	0.0%	20.2%	6.1%	100%
計	156.1	2,298.0	298.1	71.4	4,879.2	4.7	0.1	699.8	371.1	8,778.5
	1.8%	26.2%	3.4%	0.8%	55.6%	0.1%	0.0%	8.0%	4.2%	100%

6 水道料金

上水道の家庭用水道料金は、10^m使用した場合 501～1,500円／月の料金帯が16箇所
で全体の100%を占めている。

県単純平均料金は、10^m使用した場合1,095円であり、全国平均を下回っている。

また、簡易水道の家庭用水道料金も、10^m使用した場合 501～1,500円／月の料金帯
が109箇所ですべての7割以上を占めている。

(1) 上水道料金

上水道料金の分布（1か月当たりの家庭用料金。メーター使用料、消費税を含む。口径別の場合13mm）

（令和4年3月31日現在）

10 ^m 使用の水道料金	～250	251～ 500	501～ 750	751～ 1,000	1,001～ 1,250	1,251～ 1,500	1,501～	計
箇所数	0	0	2	3	4	7	0	16

上水道料金の最高、最低、平均

	最 高	最 低	平 均	全国平均 ※
10 ^m 当たり	東部企業団 1,463円	忍野村 550円	1,095円	1,564円

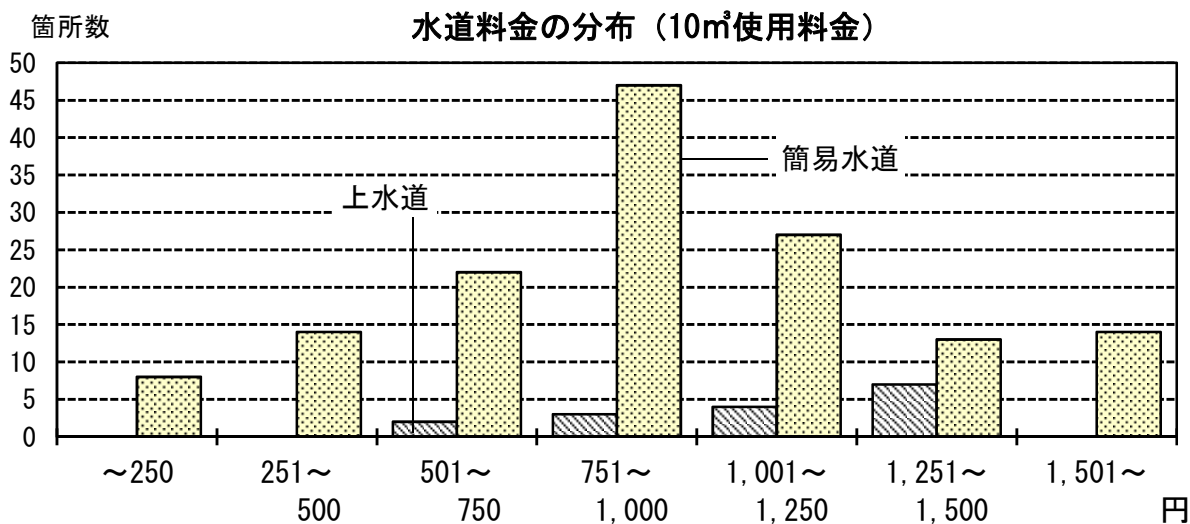
※全国平均は、公益社団法人日本水道協会調べ（令和3年3月31日現在）

(2) 簡易水道料金

簡易水道料金の分布（1か月当たりの家庭用料金。メーター使用料、消費税を含む。口径別の場合13mm）

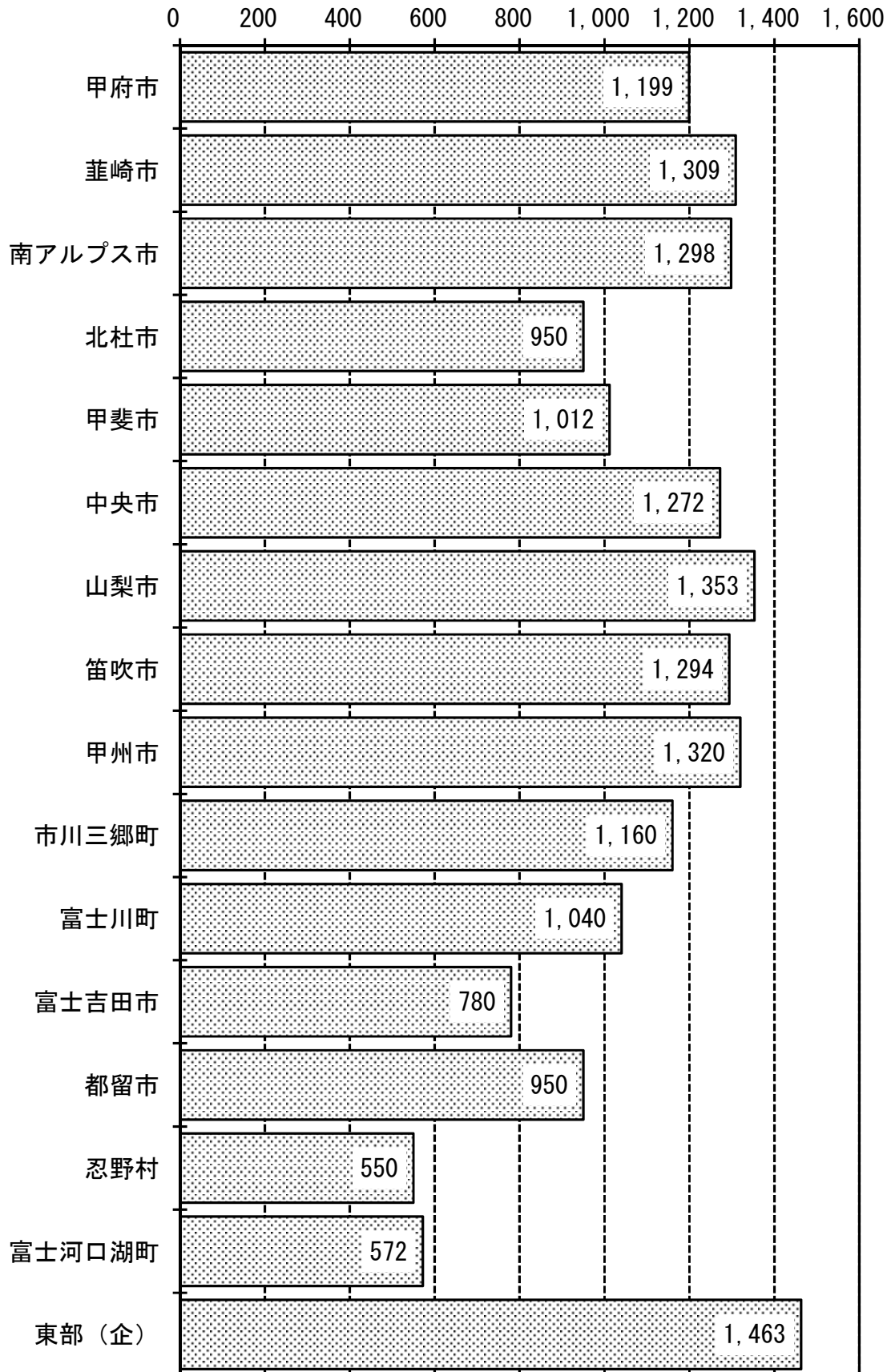
（令和4年3月31日現在）

10 ^m 使用の水道料金	～250	251～ 500	501～ 750	751～ 1,000	1,001～ 1,250	1,251～ 1,500	1,501～	計
箇所数	8	14	22	47	27	13	14	145



上水道事業体別水道料金比較 (10m³使用料金)

円/月



7 財務状況（上水道事業）

令和3年度における上水道事業の収益的収支では17,658,510千円、総費用は15,876,706千円で、この結果、1,781,804千円の純利益となっている。

総収益のうち給水収益は、12,440,167千円で、経常費用15,743,361千円（受託工事費を除く）より3,303,194千円少ない。

経常費用（受託工事費等を除く）の内訳は、減価償却費が7,222,740千円で45.9%、受水費が10.5%、人件費が9.1%となっている。

(1) 収益的収支

(単位：千円)

(収入の部)		(支出の部)	
営業収益	12,881,943	営業費用	14,955,277
給水収益	12,440,167	人件費	1,437,437
受託工事収益	105,124	減価償却費	7,222,740
その他	336,652	その他	6,295,100
営業外収益	4,749,660	営業外費用	896,280
補助金繰入	4,257,886	支払利息	732,593
その他	491,774	その他	163,687
特別利益	26,907	特別損失	25,149
計	17,658,510	計	15,876,706
(純利益)		1,781,804	

補助金繰入金＝受取利息、配当金、国・県・他会計補助金、長期前受金戻入
支払利息＝企業債・その他利息

(2) 資本的収支

(単位：千円)

(資本的収入)	
企業債	1,879,900
他会計出資金補助金	1,081,602
他会計借入金	0
国・県補助金	752,327
工事負担金	703,889
その他	472,758
計①	4,890,476
うち財源充当額②	0
前年度許可債今年度収入分③	0
純計 { ① - (② + ③) }	4,890,476
(資本的支出)	
新設・拡張事業費	774,670
改良事業費	6,940,093
企業債償還金	3,537,845
他会計長期借入金返還金	18,100
その他	18,341
計	11,289,049
(収支差引)	△ 6,398,573

(3) 貸借対照表

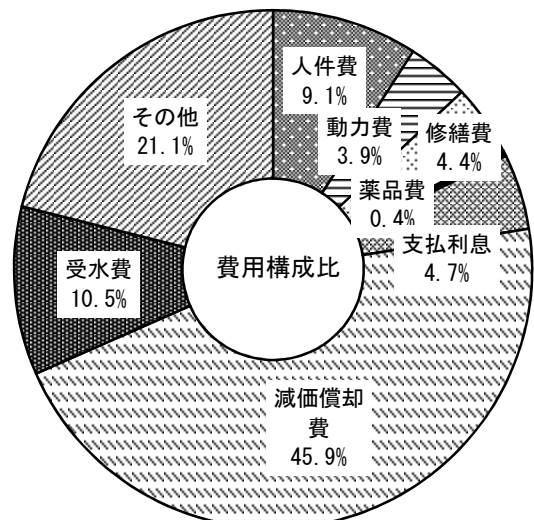
(単位：千円)

(資産の部)		(負債・資本の部)	
固定資産	183,980,942	固定負債	44,633,863
流動資産	17,602,918	流動負債	6,718,843
繰延勘定	0	繰延収益	60,489,797
		資本金	77,058,955
		剰余金	12,682,402
計	201,583,860	計	201,583,860

(4) 費用構成（経常費用）

(単位：千円、円/m³)

	金額	構成比	有収水量1m ³ 当りの費用
人件費	1,437,437	9.1%	16.9
動力費	607,628	3.9%	7.2
修繕費	696,465	4.4%	8.2
薬品費	63,433	0.4%	0.7
支払利息	732,593	4.7%	8.6
減価償却費	7,222,740	45.9%	85.1
受水費	1,653,088	10.5%	19.5
その他	3,329,977	21.1%	39.2
計	15,743,361	100.0%	185.4
受託工事費	133,345		
合計	15,876,706		



8 用水供給事業及び広域的水道事業の給水状況

(計画1日最大取水量と計画1日最大給水量)

(単位：m³/日)

①甲府市 《上水道事業》

【取水量】	
荒川がみ水	126,400
深井戸	51,040
計	177,440

【給水量】	
甲府市	144,105
甲斐市 (旧敷島)	9,900
中央市 (旧玉穂)	10,065
昭和町	5,610
計	169,680

②峡北地域広域水道企業団 《用水供給事業》

【取水量】	
大門がみ水	13,000
塩川がみ水	17,000
計	30,000

【給水量】	
北杜市 (旧高根)	4,700
(旧大泉)	950
(旧長坂)	3,700
(旧小淵沢)	2,800
大門系 計	12,150
韮崎市	9,300
北杜市 (旧須玉)	3,750
(旧明野)	1,850
甲斐市 (旧双葉)	950
塩川系 計	15,850
計	28,000

③峡東地域広域水道企業団 《用水供給事業》

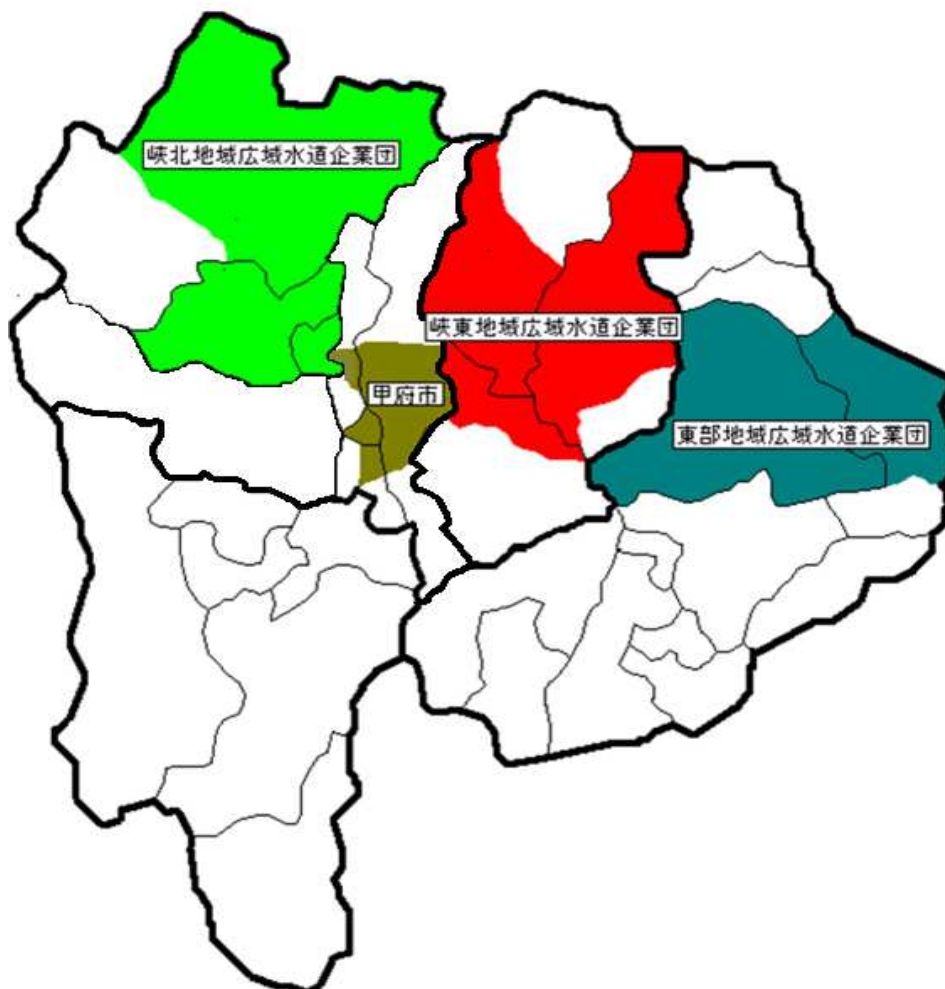
【取水量】	
琴川がみ水	20,000

【給水量】	
山梨市 (旧山梨)	4,200
(旧牧丘)	2,000
甲州市 (旧塩山)	4,000
(旧勝沼)	1,600
笛吹市 (旧春日居)	2,400
(旧一宮)	1,900
(旧石和)	2,900
計	19,000

④東部地域広域水道企業団 《上水道事業》

【取水量】	
深城がみ水	18,000
表流水等	18,530
計	36,530

【給水量】	
大月市	14,891
上野原市	14,729
計	29,620



II 水道普及状況表

1 市町村別水道普及表

- ・上水道、簡易水道の上段は公営、下段（*印）はその他
- ・上水道の（甲）は甲府市（甲府）上水道、（東企）は東部地域広域水道企業団
- ・大月市と上野原市の給水人口等は東部地域広域水道企業団の実績値を振り分けている
- ・早川町は小規模水道として普及している

都道府県 コード	市町村名	行政 区域 内 総人口	上 水 道			簡 易 水 道			専 用 水 道						合 計			普及率 ⑫/① × 100 %
			簡 所 数	計 画 給 水 人 口	現 在 給 水 人 口	簡 所 数	計 画 給 水 人 口	現 在 給 水 人 口	自己水源のみ			左記以外			簡 所 数 ②+⑤ +⑧+⑪ ヶ所	計 画 給 水 人 口 ③+⑥+⑨ 人	現 在 給 水 人 口 ④+⑦+⑩ =⑫ 人	
									簡 所 数 ⑧ ヶ所	確 認 時 給 水 人 口 ⑨ 人	現 給 人 ⑩ 人	在 水 口 ⑩ 人	簡 所 数 ⑪ ヶ所	確 認 時 給 水 人 口 人				
19																		
市町村 コード		① 人	② ヶ所	③ 人	④ 人	⑤ ヶ所	⑥ 人	⑦ 人	⑧ ヶ所	⑨ 人	⑩ 人	⑪ ヶ所	⑫ 人	⑬ 人	⑭ 人	⑮ 人	⑯ 人	⑰ %
201	甲府市	185,751	1	235,049	185,186	4	819	293				8	52,478		13	235,868	185,479	99.9
207	韮崎市	28,464	1	28,800	25,358	8	4,042	2,433	3	120	118				12	32,962	27,909	98.1
208	南アルプス市	71,395	1	69,900	70,848	1	400	241				1	350	253	3	70,300	71,089	99.6
209	北杜市	46,094	1	41,500	44,527				3	125	100	1	5	5	5	41,625	44,627	96.8
210	甲斐市	76,116	1	53,300	56,117	2	1,644	873	1	1,060	348				4	72,146	75,822	99.6
214	中央市	30,632	1	23,500	16,564	1	4,400	3,221				2			4	37,089	30,336	99.0
384	昭和町	20,822	1	16,520	19,787							1	6,823		1	16,520	19,787	95.0
205	山梨市	33,725	1	32,900	28,446	11	8,738	4,674							12	41,638	33,120	98.2
211	笛吹市	68,007	1	71,300	66,079	8	2,593	1,405				1	120	160	10	73,893	67,484	99.2
213	甲州市	30,222	1	29,100	29,141										1	29,100	29,141	96.4
346	市川三郷町	15,095	1	10,900	8,410	8	8,941	6,654							9	19,841	15,064	99.8
364	早川町	937																
365	身延町	10,595	17			17	18,255	10,412	1	5	2				18	18,260	10,414	98.3
366	南部町	7,176	9			9	11,635	7,010							9	11,635	7,010	97.7
368	富士川町	14,417	1	15,020	12,944	6	2,682	1,186							9	17,910	14,181	98.4

1 市町村別水道普及表

- ・上水道、簡易水道の上段は公営、下段（*印）はその他
- ・上水道の（甲）は甲府市（甲府）上水道、（東企）は東部地域広域水道企業団
- ・大月市と上野原市の給水人口等は東部地域広域水道企業団の実績値を振り分けている
- ・早川町は小規模水道として普及している

都道府県 コード	市町村名	行政 区域内 総人口	上 水 道			簡 易 水 道			専 用 水 道						合 計			普及率 ⑫/① ×100 %	
			簡 所 数 ②	計 画 給 水 人 口 ③	現 在 給 水 人 口 ④	簡 所 数 ⑤	計 画 給 水 人 口 ⑥	現 在 給 水 人 口 ⑦	自己水源のみ			左記以外			簡 所 数 ⑧+⑨+⑩ ヶ所	計 画 給 水 人 口 ⑬	現 在 給 水 人 口 ⑭		
									簡 所 数 ⑧ ヶ所	確 認 時 給 水 人 口 ⑨ 人	現 給 人 ⑩ 人	在 水 口 ⑪ ヶ所	確 認 時 給 水 人 口 ⑫ 人	現 給 人 ⑬ 人					在 水 口 ⑭ 人
19																			
市町村 コード		① 人	② ヶ所	③ 人	④ 人	⑤ ヶ所	⑥ 人	⑦ 人	⑧ ヶ所	⑨ 人	⑩ 人	⑪ ヶ所	⑫ 人	⑬ 人	⑭ 人	⑮ ヶ所	⑯ 人	⑰ 人	⑱ %
202	富士吉田市	47,506	*	51,000	47,105	*			2							3	51,000	47,105	99.2
204	都留市	29,074	*	22,110	15,365	11	14,988	11,667								18	41,388	29,020	99.8
206	大月市	22,435	*	(東企) 24,333	15,942	*	12	9,173	5,560							12	33,506	21,502	95.8
212	上野原市	21,557	*	(東企) 21,557	17,368	*	18	7,625	3,886							18	29,182	21,254	98.6
422	道志村	1,424	*			1	1,772	1,424								1	1,772	1,424	100.0
423	西桂町	4,120	*			1	4,980	4,096								1	4,980	4,096	99.4
424	忍野村	9,677	*	8,200	5,128	1	360	205	2	5,120	3,618	1	150	150	5	13,680	8,951	92.5	
425	山中湖村	5,781	*			2	5,690	4,921	5	210	64				9	10,674	5,233	90.5	
429	鳴沢村	3,106	*			1	3,000	2,694	1	100	100				2	3,100	2,794	90.0	
430	富士河口湖町	26,644	*	19,700	20,123	9	8,640	6,315	2	216	90				12	28,556	26,528	99.6	
442	小菅村	666	*			1	720	666								1	720	666	100.0
443	丹波山村	540	*			3	1,199	527								3	1,199	527	97.6
	東部地域（企）		*			1										1			
東部 市 町 村 別 （企 含む）	市	690,978	*	12 658,459	584,736	76	54,422	34,253	9	1,305	566	13	52,953	418	116	789,697	683,888	99.0	
	町	99,806	*	3 45,620	41,477	50	55,133	35,673	3	221	92	1	6,823		59	117,702	97,080	97.3	
	村	21,194	*	1 8,200	5,128	9	12,741	10,437	8	5,430	3,782	1	150	150	21	31,145	19,595	92.5	

1 市町村別水道普及表

- ・上水道、簡易水道の上段は公営、下段（* 印）はその他
- ・上水道の（甲）は甲府市（甲府）上水道、（東企）は東部地域広域水道企業団
- ・大月市と上野原市の給水人口等は東部地域広域水道企業団の実績値を振り分けている
- ・早川町は小規模水道として普及している

都道府県 コード	市町村名	行政 区域 内 総人口	上 水 道			簡 易 水 道			専 用 水 道						合 計			普及率 ⑫/① × 100 %
			簡 所 数	計 画 給 水 人 口	現 在 給 水 人 口	簡 所 数	計 画 給 水 人 口	現 在 給 水 人 口	自己水源のみ			左記以外			簡 所 数 ②+⑤ +⑧+⑪ ヶ所	計 画 給 水 人 口 ③+⑥+⑨ 人	現 在 給 水 人 口 ④+⑦+⑩ =⑫ 人	
									簡 所 数 ⑧ ヶ所	確 認 時 給 水 人 口 ⑨ 人	現 給 人 口 ⑩ 人	在 水 口 ⑪ ヶ所	確 認 時 給 水 人 口 人	現 給 人 口 人				
19 市町村 コード	甲 府 市	185,751	1	235,049	185,186	4	819	293				8	52,478		13	235,868	185,479	99.9
	富 士 吉 田 市	47,506	1	51,000	47,105				2						3	51,000	47,105	99.2
	都 留 市	29,074	1	22,110	15,365	17	19,278	13,655							18	41,388	29,020	99.8
	山 梨 市	33,725	1	32,900	28,446	11	8,738	4,674							12	41,638	33,120	98.2
	大 月 市	22,435		24,333	15,942	12	9,173	5,560							12	33,506	21,502	95.8
	韮 崎 市	28,464	1	28,800	25,358	8	4,042	2,433	3	120	118				12	32,962	27,909	98.1
	南アルプス市	71,395	1	69,900	70,848	1	400	241				1	350	253	3	70,300	71,089	99.6
	北 杜 市	46,094	1	41,500	44,527				3	125	100	1	5	5	5	41,625	44,627	96.8
	甲 斐 市	76,116	1	69,442	74,601	2	1,644	873	1	1,060	348				4	72,146	75,822	99.6
	笛 吹 市	68,007	1	71,300	66,079	8	2,593	1,405				1	120	160	10	73,893	67,484	99.2
	上 野 原 市	21,557		21,557	17,368	18	7,625	3,886							18	29,182	21,254	98.6
	甲 州 市	30,222	1	29,100	29,141										1	29,100	29,141	96.4
	中 央 市	30,632	1	32,689	27,115	1	4,400	3,221				2			4	37,089	30,336	99.0
	中 巨 摩 郡	20,822		16,520	19,787							1	6,823		1	16,520	19,787	95.0
	西 八 代 郡	15,095	1	10,900	8,410	8	8,941	6,654							9	19,841	15,064	99.8
	南 巨 摩 郡	33,125	1	15,020	12,944	34	32,780	18,659	1	5	2				36	47,805	31,605	95.4
	北 都 留 郡	1,206				4	1,919	1,193							4	1,919	1,193	98.9
	南 都 留 郡	50,752	2	27,900	25,251	17	29,216	19,903	10	5,646	3,872	1	150	150	30	62,762	49,026	96.6
	計	811,978	15	800,020	713,473	145	131,568	82,650	20	6,956	4,440	15	59,926	568	195	938,544	800,563	
東部地域（企）		1												1				
保 健 所 別	中 北	459,274	6	493,900	447,422	16	11,305	7,061	7	1,305	566	13	59,656	258	42	506,510	455,049	99.1
	峡 東	131,954	3	133,300	123,666	19	11,331	6,079				1	120	160	23	144,631	129,745	98.3
	峡 南	48,220	2	25,920	21,354	42	41,721	25,313	1	5	2				45	67,646	46,669	96.8
	富士・東部	172,530	5	146,900	121,031	68	67,211	44,197	12	5,646	3,872	1	150	150	86	219,757	169,100	98.0
総 計	811,978	16	800,020	713,473	145	131,568	82,650	20	6,956	4,440	15	59,926	568	196	938,544	800,563	98.6	

2 広域的水道事業の構成市町村別給水人口

(単位：人)

事業主体	構成市町村	計画給水人口	行政区域内人口	給水区域内人口	現在給水人口
甲府市 上下水道局	甲府市	235,049	185,751	185,364	185,186
	甲斐市(旧敷島)	16,142	19,443	18,555	18,484
	中央市(旧玉穂)	9,189	10,847	10,847	10,551
	昭和町	16,520	20,822	20,822	19,787
	計	276,900	236,863	235,588	234,008
東部地域広域 水道企業団	大月市	24,333	22,435	15,942	15,942
	上野原市	21,557	21,557	17,368	17,368
	計	45,890	43,992	33,310	33,310

Ⅲ 水道の種類別現況

1 水道の種類別現況（水道用水供給事業）

台帳 番号	事業主体	給水 開始 年月	認 可 年月日	給水対象 市町村	計 画		実 績（取水量）			実 績（給水量）					現在 施設 能力 (m³/日)	職 員 数							
					1日最大 取水量 (m³/日)	1日最大 給水量 (m³/日)	年 間 取水量 (千m³)	内 訳		年 間 給水量 ① (千m³)	内 訳		1日当り給水量			有収率 ②/① ×100 (%)	事務 職員 (人)	技術 職員 (人)	その他 職員 (人)	合計 (人)			
								ダム 直接 (千m³)	ダム 放流 (千m³)		有収 水量 ② (千m³)	無 収 効 量 水 (千m³)	最 大 給水量 (m³/日)	平 均 給水量 (m³/日)									
19-501	峡北地域 広域水道 企業団	大門 ダム系 S63.4 塩川 ダム系 H10.4	H10.6.24	3市	30,000	28,000	7,981	3,253	4,728	7,860	7,860	0	23,088	21,542	100.0	30,000	16	13	0	29			
				大門 ダム 系	北杜市（高根）		4,700				1,448												
					北杜市（長坂）		3,700				747												
					北杜市（大泉）		950				200												
					北杜市（小淵沢）		2,800				789												
				計	13,000	12,150	3,253	3,253	0	3,184													
				塩川 ダム 系	韮崎市		9,300				2,963												
					甲斐市（双葉）		950				346												
					北杜市（明野）		1,850				475												
					北杜市（須玉）		3,750				892												
計	17,000	15,850	4,728		0	4,728	4,676																
19-502	峡東地域 広域水道 企業団	H20.4	H4.7.21	3市	20,000	19,000	6,538	0	6,538	6,149	6,149	0	17,956	16,858	100.0	19,000	0	2	0	2			
				琴川 ダム 系	甲州市（塩山）		4,000				1,539												
					山梨市（山梨）		4,200				1,330												
					山梨市（牧丘）		2,000				487												
					笛吹市（春日居）		2,400				912												
					笛吹市（石和）		2,900				841												
					笛吹市（一宮）		1,900				647												
					甲州市（勝沼）		1,600				393												
				計																			
				合 計	2箇所	—	—	6市	50,000	47,000	14,519	3,253	11,266	14,009	14,009	0	41,044	38,400	100.0	49,000	16	15	0

2 水道の種類別現況（上水道事業） （1）事業・施設状況

台帳 番号	事業主体 <small>(企)は水道企業団の略</small>	創 設		現 事 業 計 画					現 在 人 口				現 在 世 帯 数		
		給水 開始 年月	計 画 給水人口 (人)	認 可 年月日	計 画 給水人口 (人)	1日最大 取水量 (m ³ /日)	1日最大 給水量 (m ³ /日)	1人1日 最 大 給水量 (ℓ/日)	行 政 区域 内 人 口 (人)	給水区域内 人 口 ① (人)	現在給水 人 口 ② (人)	普及率 ②/①×100 (%)	行 政 区域 内 世帯数 (世帯)	給 水 区域 内 世帯数 (世帯)	現 在 給 水 世帯数 (世帯)
19-001	甲府市	T02.01	100,000	H23.10.01	276,900	177,440	169,680	613	236,863	235,588	234,008	99.3	115,318	114,658	113,942
19-012	韮崎市	S27.08	7,000	H20.04.15	28,800	16,980	16,300	566	28,464	25,968	25,358	97.7	12,716	11,731	11,732
19-011	南アルプス市	S35.01	32,000	R04.03.31	69,900	36,406	33,500	479	71,395	71,154	70,848	99.6	29,033	28,914	28,798
19-043	北杜市	R02.04	41,500	R01.11.20	41,500	31,150	31,150	751	46,094	46,094	44,527	96.6	21,807	21,807	21,066
19-044	甲斐市	H28.04	55,200	H28.04.01	53,300	20,200	20,200	379	56,673	56,673	56,117	99.0	34,028	25,286	24,858
19-021	中央市	S55.03	19,800	H13.09.21	23,500	11,200	11,200	477	19,785	16,564	16,564	100.0	8,267	8,267	8,267
19-013	山梨市	S38.12	30,500	H16.12.15	32,900	21,300	17,100	520	33,725	28,788	28,446	98.8	14,790	12,484	11,051
19-042	笛吹市	H20.03	71,300	H20.03.28	71,300	47,728	36,800	516	68,007	67,583	66,079	97.8	30,038	29,806	29,081
19-045	甲州市	R02.04	29,100	R02.03.13	29,100	20,139	15,200	522	30,222	29,988	29,141	97.2	13,119	12,992	11,773
19-016	市川三郷町	S43.04	10,900	H11.03.31	10,900	7,100	7,100	651	15,095	8,485	8,410	99.1	6,640	3,804	3,767
19-010	富士川町	S38.04	9,600	H25.10.10	15,020	7,320	7,090	472	14,409	13,185	12,944	98.2	6,269	5,614	5,512
19-007	富士吉田市	S11.12	12,000	H25.03.21	51,000	41,900	40,000	784	47,506	47,506	47,105	99.2	20,170	20,170	19,290
19-003	都留市	T12.02	10,000	H10.03.12	22,110	23,330	19,600	886	29,074	15,365	15,365	100.0	13,025	7,258	7,258
19-026	忍野村	S62.08	8,200	H21.07.22	8,200	6,100	6,100	744	9,677	6,989	5,128	73.4	4,058	2,375	1,683
19-004	富士河口湖町	H15.11	19,700	H22.05.17	19,700	26,500	26,500	1,345	26,639	20,161	20,123	99.8	11,192	8,439	8,439
19-036	東部地域広域（企）	H18.04	70,460	H24.03.23	45,890	36,620	29,620	645	45,480	35,960	33,310	92.6	20,221	16,305	16,305
合 計	16施設				800,020	531,413	487,140	609	779,108	726,051	713,473	98.3	360,691	329,910	322,822

2 水道の種類別現況（上水道事業） （1）事業・施設状況

事業 主体	実 績 年 間 取 水 量 (千㎡)	実 績 年 間 給 水 量 ・ 分 水 量 ③ (千㎡)	年 間 給 水 量					年 間 分 水 量					用 途 別 給 水 状 況					浄水方法				
			年 間 給 水 量 (千㎡)	有 効 水 量 ⑥ (千㎡)	内 訳		無 効 水 量 (千㎡)	年 間 分 水 量 (千㎡)	有 効 水 量 ⑦ (千㎡)	内 訳		無 効 水 量 (千㎡)	年 間 有 収 水 量					消 毒 の み	緩 速 ろ 過	急 速 ろ 過	膜 ろ 過	
					有 収 水 量④ (千㎡)	無 収 水 量 (千㎡)				有 収 水 量⑤ (千㎡)	無 収 水 量 (千㎡)		生 活 用 (千㎡)	業 務 営 業 用 (千㎡)	工 場 用 (千㎡)	そ の 他 (千㎡)	計 (千㎡)					
甲府市	34,376	30,737	30,737	27,602	26,412	1,190	3,135	-	-	-	-	-	-	-	-	-	-	-	○	○		
韮崎市	5,449	4,845	4,845	3,167	3,162	5	1,678	-	-	-	-	-	2,506	334	322	0	3,162	○	○			
南アルプス市	10,858	10,611	10,611	8,523	8,354	169	2,088	-	-	-	-	-	-	-	-	-	-	-	○	○	○	
北杜市	10,894	10,894	10,894	6,000	5,959	41	4,894	-	-	-	-	-	-	-	-	-	-	-	○	○	○	
甲斐市	7,143	6,796	6,796	6,273	5,972	301	523	-	-	-	-	-	-	-	-	-	-	-	○			
中央市	2,132	2,132	2,132	2,132	1,750	382	0	-	-	-	-	-	1,750	0	0	0	1,750	○				
山梨市	4,705	4,500	4,500	3,208	3,141	67	1,292	-	-	-	-	-	-	-	-	-	-	-	○			
笛吹市	10,071	9,229	9,229	7,525	7,525	0	1,704	-	-	-	-	-	-	-	-	-	-	-	○	○	○	○
甲州市	4,834	4,183	4,183	4,173	3,192	981	10	-	-	-	-	-	2,756	317	0	119	3,192	○	○	○	○	
市川三郷町	1,509	1,509	1,509	1,148	1,067	81	361	-	-	-	-	-	-	-	-	-	-	-	○			
富士川町	2,173	2,038	2,038	1,699	1,560	139	339	-	-	-	-	-	1,560	0	0	0	1,560	○				○
富士吉田市	7,908	7,908	7,908	6,314	6,298	16	1,594	-	-	-	-	-	-	-	-	-	-	-	○			
都留市	3,499	3,499	3,418	2,307	2,296	11	1,111	81	81	81	0	0	-	-	-	-	-	-	○			
忍野村	752	580	580	580	580	0	0	-	-	-	-	-	-	-	-	-	-	-	○			
富士河口湖町	5,230	5,230	5,230	4,187	3,491	696	1,043	-	-	-	-	-	-	-	-	-	-	-	○			
東部地域広域（企）	5,622	5,272	5,272	4,095	4,095	0	1,177	-	-	-	-	-	-	-	-	-	-	-	○		○	
合 計	117,155	109,963	109,882	88,933	84,854	4,079	20,949	81	81	81	0	0	8,572	651	322	119	9,664	16	2	7	5	

※水量は、千㎡未満を端数処理している。

2 水道の種類別現況（上水道事業） （1）事業・施設状況

事業 主体	1日当たり給水量		1人1日当たり給水量		有 収 率 (④+⑤) /③ ×100 (%)	有 効 率 (⑥+⑦) /③ ×100 (%)	負 荷 率 ⑨/⑧ ×100 (%)	水道料金（1か月当り）						職 員 数								
	1日最大 給水量 ⑧ (m³)	1日平均 給水量 ⑨ (m³)	1人1日 最 大 給水量 (ℓ)	1人1日 平 均 給水量 (ℓ)				料 金 体 系	基 本 水 量 (m³)	基 本 料 金 (円)	超 過 料 金 (円)	メ ー タ ー 使 用 料 金 (円)	10m² 使 用 料 金 (円)	事 務 職 員 (人)	技 術 職 員 (人)	検 針 職 員 (人)	集 金 職 員 (人)	他 職 員 (人)	臨 時 職 員 (人)	嘱 託 職 員 (人)	会 計 年 度 任 用 員 (人)	合 計 (人)
甲府市	88,932	84,211	380	360	86	90	95	口径別体系	0	550	64	0	1,199	26	65	0	0	0	0	0	14	105
韮崎市	14,729	13,274	581	523	65	65	90	用途別体系	10	1,199	150	110	1,309	4	4	0	0	0	0	0	1	9
南アルプス市	32,822	29,071	463	410	79	80	89	口径別体系	10	1,298	121	0	1,298	11	15	0	0	0	0	0	0	26
北杜市	30,447	29,847	684	670	55	55	98	口径別体系	10	950	100	0	950	15	0	0	0	0	0	0	0	15
甲斐市	21,016	18,619	375	332	88	92	89	口径別体系	10	946	141	66	1,012	7	2	0	0	1	0	0	2	12
中央市	7,151	5,841	432	353	82	100	82	用途別体系	10	1,272	118	89	1,272	2	1	0	0	0	0	0	1	4
山梨市	14,126	12,329	497	433	70	71	87	単一料金体系	10	1,353	165	0	1,353	3	4	0	0	0	0	0	2	9
笛吹市	27,250	25,285	412	383	82	82	93	単一料金体系	10	1,234	150	55	1,294	7	13	0	0	0	0	0	0	20
甲州市	15,821	11,460	543	393	76	100	72	用途別体系	10	1,210	176	110	1,320	5	11	0	0	0	0	0	0	16
市川三郷町	4,636	4,134	551	492	71	76	89	口径別体系	10	1,100	143	66	1,160	1	1	0	0	0	0	0	1	3
富士川町	6,921	5,584	535	431	77	83	81	用途別体系	10	968	121	72	1,040	3	0	0	0	0	0	0	1	4
富士吉田市	38,094	21,666	809	460	80	80	57	口径別体系	10	780	74	0	780	3	6	0	0	0	0	0	0	9
都留市	10,736	9,586	699	609	68	68	89	口径別体系	10	950	110	0	950	5	1	0	0	1	0	0	0	7
忍野村	2,929	1,589	571	310	100	100	54	口径別体系	10	550	66	0	550	1	0	0	0	0	0	0	0	1
富士河口湖町	26,412	14,329	1,313	712	67	80	54	口径別体系	10	572	66	0	572	3	0	0	0	0	0	0	2	5
東部地域広域（企）	16,367	14,444	491	434	78	78	88	口径別体系	10	1,463	217	0	1,463	6	4	0	0	0	0	0	2	12
合 計	358,389	301,269	502	422	77	81	84							102	127	0	0	2	0	0	26	257

※1日当たりの水量には、分水量を含む。（1人1日当たりの水量には、分水量を含まない。）

2 水道の種類別現況(上水道事業) (1)事業・施設状況

管種別延長(m)	事業主体		甲府市	韮崎市	南アルプス市	北杜市	甲斐市	中央市	山梨市	笛吹市	甲州市	市川三郷町	富士川町	富士吉田市	都留市	忍野村	富士河口湖町	東部(企)	峡北(企)	峡東(企)	合計
	基幹配水支管	耐震適合性																			
鑄鉄管	基幹管路	なし	0	3,929	0	0	0	0	125	3,861	0	0	48	2,174	5,844	0	19,349	342	0	0	35,672
	配水支管		8,101	3,075	0	473	0	0	6,529	0	0	0	96	704	5,091	0	0	1,541	0	0	25,610
ダクタイル鑄鉄管	基幹管路	耐震	17,131	22,607	37,468	18,027	2,580	765	700	29,758	12,182	4,546	1,341	46,180	20,208	5,667	4,564	78,979	58,974	56,966	418,643
	基幹管路	なし	43,924	0	34,330	41,591	1,331	0	593	4,167	4,799	0	27,811	52,664	0	0	12,128	41,327	24,709	6,970	296,344
	配水支管		590,700	6,061	86,718	115,656	42,427	40,708	13,843	862	32,088	9,845	1,288	201,098	8,647	22,267	81,096	73,712	0	0	1,327,016
鋼管	基幹管路	耐震	7,419	0	604	0	0	0	0	0	779	232	29	757	0	0	0	0	0	572	10,392
	基幹管路	なし	5,309	4,377	754	5,782	906	324	458	4,369	879	166	255	641	1,130	0	60	992	1,252	0	27,654
	配水支管		16,478	11,802	9,699	10,831	3,864	581	3,379	2,401	2,083	217	644	3,869	736	0	0	9,921	0	0	76,505
石綿セメント管	基幹管路	なし	9	781	3,397	542	0	0	536	252	1,272	298	0	0	655	0	1,386	2,993	0	0	12,121
	配水支管		739	451	9,209	3,161	0	0	2,586	0	2,238	5,533	0	177	1,461	0	0	3,411	0	0	28,966
硬質塩化ビニル管	基幹管路	耐震	0	353	1,355	0	0	0	659	0	0	0	0	0	5,485	0	0	0	0	0	7,852
	基幹管路	なし	3,365	24,336	23,268	57,645	1,367	5	8,573	282,508	29,784	4,368	28,306	372	1,525	0	1,011	5,727	0	0	472,160
	配水支管		709,176	175,271	470,112	876,964	303,620	66,527	179,871	317,978	247,041	58,097	72,562	284	32,876	22,280	0	130,270	0	0	3,662,929
コンクリート管	基幹管路	なし	0	0	837	0	0	0	0	0	0	0	0	0	0	0	0	222	0	0	1,059
	配水支管		0	1,082	0	0	0	0	0	0	0	0	0	0	0	0	0	0	0	0	1,082
鉛管	基幹管路	なし	0	0	0	0	0	0	0	0	0	0	0	0	0	0	0	0	0	0	0
	配水支管		65	0	0	0	0	0	0	0	0	0	0	0	0	0	0	0	0	0	65
ポリエチレン管	基幹管路	耐震	82	17,395	6,101	1,424	27	0	194	8,441	3,016	156	3,375	213	2,654	30	24,419	8,587	0	510	76,624
	基幹管路	なし	0	86	6,094	12,751	0	0	0	6,538	132	0	0	500	0	0	0	282	0	0	26,383
	配水支管		55,390	46,198	1,941	14,312	7,325	1,176	21,470	919	5,926	4,979	7,842	198	5,135	9,430	3,058	55,813	0	0	241,112
ステンレス管	基幹管路	耐震	633	416	175	0	0	0	0	299	97	0	0	35	0	0	0	298	0	552	2,505
	基幹管路	なし	285	198	0	338	2	0	56	386	0	123	399	0	51	0	0	0	0	0	1,838
	配水支管		11,668	1,587	446	486	121	416	145	0	202	370	65	22	95	0	0	482	0	0	16,105
その他	基幹管路	なし	0	2,337	347	10,943	0	0	56	763	2,931	0	542	0	2,243	0	0	5,343	0	0	25,505
	配水支管		40	224	4,969	167,016	37	0	0	0	15,454	5,864	104	0	15,510	0	0	9,570	0	0	218,788
合計			1,470,514	322,566	697,824	1,337,942	363,607	110,502	239,773	663,502	360,903	94,794	144,707	309,888	109,346	59,674	147,071	429,812	84,935	65,570	7,012,930

耐震適合性がある管の延長(基幹管路)(m)	25,265	40,771	45,703	19,451	2,607	765	1,553	38,498	16,074	4,934	4,745	47,185	28,347	5,697	28,983	87,864	58,974	58,600	516,016
耐震管の延長(基幹管路)(m)	16,219	19,718	31,041	1,424	2,124	765	404	38,223	8,698	424	4,548	18,213	22,772	5,697	28,916	25,669	181	3,387	228,423
基幹延長(m)	78,168	76,815	114,730	149,043	6,215	1,094	11,950	341,373	55,871	9,889	62,106	103,536	39,795	5,697	62,917	145,092	84,935	65,570	1,414,796
耐震適合性がある管の割合(基幹管路)(%)	32.3	53.1	39.8	13.1	41.9	69.9	13.0	11.3	28.8	49.9	7.6	45.6	71.2	100.0	46.1	60.6	69.4	89.4	36.5
耐震管の割合(基幹管路)(%)	20.7	25.7	27.1	1.0	34.2	69.9	3.4	11.2	15.6	4.3	7.3	17.6	57.2	100.0	46.0	17.7	0.2	5.2	16.1

2 水道の種類別現況 (2) 財務状況 (上水道事業・水道用水供給事業)

台帳番号	19-001	19-012	19-011	19-043	19-044	19-021	
事業主体	甲府市	韭崎市	南アルプス市	北杜市	甲斐市	中央市	
損益計算書 (千円)	総収益計	5,520,665	820,259	1,422,223	2,058,592	944,422	264,378
	営業収益	4,406,913	559,480	1,286,217	912,320	842,576	245,775
	給水収益(料金収入)	4,346,615	533,198	1,190,136	895,527	789,414	231,051
	受託工事収益	32,597	0	65,160	2,692	0	2,490
	その他営業収益	27,701	26,282	30,921	14,101	53,162	12,234
	営業外収益	1,102,136	260,779	128,709	1,146,272	101,846	18,603
	受取利息・配当金	608	18	401	264	441	664
	受託工事収益	0	0	0	0	0	0
	国・県補助金	0	0	0	0	0	0
	他会計補助金	11,127	137,844	8,631	286,524	336	0
	長期前受金戻入	762,179	111,693	83,669	859,484	87,339	4,555
	雑収益	328,222	11,224	36,008	0	13,730	13,384
	特別利益	11,616	0	7,297	0	0	0
	総費用計	4,452,884	818,472	1,224,728	2,057,513	690,725	233,212
	営業費用	4,377,239	787,133	1,116,451	1,913,474	687,836	208,992
	営業外費用	60,442	31,082	107,443	144,039	2,507	24,061
	人件費	540,860	61,690	145,546	88,812	90,776	22,274
	動力費	85,697	29,645	64,967	51,928	0	16,610
	修繕費	369,947	27,697	6,578	36,488	42,638	9,291
	薬品費	2,853	1,509	8,633	7,009	0	3,087
	支払利息	52,553	29,647	67,300	126,791	878	23,879
	減価償却費	2,096,222	240,638	517,777	892,789	299,863	125,904
	受水費	0	332,661	0	634,918	33,984	0
	委託料	0	0	274,281	87,066	188,027	13,298
	その他	1,224,912	94,985	129,477	101,453	34,559	16,379
	受託工事費	79,840	0	10,169	30,259	0	2,490
	特別損失	15,203	257	834	0	382	159
	当年度純損益	1,067,781	1,787	197,495	1,079	253,697	31,166
貸借対照表 (千円)	固定資産	49,665,075	5,657,020	16,111,047	19,286,628	7,667,620	3,682,935
	流動資産	5,278,157	651,035	2,506,538	325,124	1,419,385	355,431
	繰延勘定	0	0	0	0	0	0
	資産計	54,943,232	6,308,055	18,617,585	19,611,752	9,087,005	4,038,366
	固定負債	3,016,755	2,388,463	4,858,995	5,992,195	21,785	2,350,903
	流動負債	1,298,862	469,105	881,991	842,545	185,033	136,286
	繰延収益	15,108,808	1,988,096	3,125,656	11,425,560	2,383,318	199,989
	負債計	19,424,425	4,845,664	8,866,642	18,260,300	2,590,136	2,687,178
	資本金	33,108,155	510,018	6,685,296	1,328,784	4,879,046	296,064
	余剰金	2,410,652	952,373	3,065,647	22,668	1,617,823	1,055,124
資本計	35,518,807	1,462,391	9,750,943	1,351,452	6,496,869	1,351,188	
負債・資本計	54,943,232	6,308,055	18,617,585	19,611,752	9,087,005	4,038,366	
資本的収支 (千円)	1 企業債	110,000	129,000	455,000	163,000	0	80,000
	2 他会計出資金補助金	0	32,582	40,652	589,358	1,188	0
	3 他会計借入金	0	0	0	0	0	0
	4 国・県補助金	0	0	218,417	32,527	0	0
	5 工事負担金	90,638	121,466	129,780	73,169	41,648	5,795
	6 その他	190,074	9,116	138,994	13,192	43,702	0
	7 計(1~6の計)	390,712	292,164	982,843	871,246	86,538	85,795
	8 うち財源充当額	0	0	0	0	0	0
	9 前年度許可債今年度収入	0	0	0	0	0	0
	純計(7-8-9) (A)	390,712	292,164	982,843	871,246	86,538	85,795
	1 新設・拡張事業費	0	0	116,891	0	0	0
	2 改良事業費	2,431,020	289,418	1,357,415	223,718	551,445	183,590
	3 企業債償還金	497,738	185,305	285,224	657,646	10,191	92,508
	4 他会計長期借入金返還金	0	0	0	0	0	0
	その他	0	0	0	41	0	0
計(1~5の計) (B)	2,928,758	474,723	1,759,530	881,405	561,636	276,098	
資本的収支 (A)-(B)	△ 2,538,046	△ 182,559	△ 776,687	△ 10,159	△ 475,098	△ 190,303	
供給単価 (円/m ³)	165	169	142	150	132	132	
給水原価 (円/m ³)	137	224	135	196	101	129	

※ (企)は、水道企業団の略。

2 水道の種類別現況 (2) 財務状況 (上水道事業・水道用水供給事業)

台帳番号	19-013	19-042	19-045	19-016	19-010	
事業主体	山梨市	笛吹市	甲州市	市川三郷町	富士川町	
損益計算書 (千円)	総収益計	582,535	1,609,006	956,362	181,337	235,767
	営業収益	488,737	1,223,862	533,619	150,372	186,202
	給水収益(料金収入)	484,885	1,141,907	519,590	139,803	180,537
	受託工事収益	336	493	1,325	0	0
	その他営業収益	3,516	81,462	12,704	10,569	5,665
	営業外収益	93,798	380,602	422,743	30,913	49,565
	受取利息・配当金	127	182	212	34	12
	受託工事収益	5,255	0	0	0	0
	国・県補助金	0	0	0	0	0
	他会計補助金	20,000	250,208	197,500	0	7,650
	長期前受金戻入	66,962	118,895	183,501	30,879	35,450
	雑収益	1,454	11,317	41,530	0	6,453
	特別利益	0	4,542	0	52	0
	総費用計	600,552	1,566,521	905,166	160,707	223,686
	営業費用	564,705	1,408,251	830,940	148,804	211,399
	営業外費用	35,607	153,512	71,495	11,525	12,147
	人件費	61,498	99,770	114,265	15,695	18,026
	動力費	35,751	77,140	36,901	23,414	30,509
	修繕費	16,224	55,406	9,177	2,333	5,239
	薬品費	1,038	26,886	4,257	427	836
	支払利息	33,789	120,098	52,889	10,184	9,639
	減価償却費	237,415	612,275	319,089	87,928	128,800
	受水費	160,965	275,940	214,620	0	0
	委託料	21,960	0	78,162	6,366	20,102
	その他	31,912	298,558	65,667	14,360	10,535
	受託工事費	0	448	10,139	0	0
	特別損失	240	4,758	2,731	378	140
当年度純損益	△ 18,017	42,485	51,196	20,630	12,081	
貸借対照表 (千円)	固定資産	5,127,385	18,894,694	8,048,028	1,765,072	2,744,732
	流動資産	753,897	1,553,365	825,532	196,362	660,748
	繰延勘定	0	0	0	0	0
	資産計	5,881,282	20,448,059	8,873,560	1,961,434	3,405,480
	固定負債	2,002,723	7,037,477	3,473,028	462,219	439,373
	流動負債	112,865	764,450	310,457	79,774	103,864
	繰延収益	1,458,481	3,873,617	2,880,574	774,638	991,071
	負債計	3,574,069	11,675,544	6,664,059	1,316,631	1,534,308
	資本金	2,050,591	7,741,403	1,779,236	385,594	435,305
	余剰金	256,622	1,031,112	430,265	259,209	1,435,867
資本計	2,307,213	8,772,515	2,209,501	644,803	1,871,172	
負債・資本計	5,881,282	20,448,059	8,873,560	1,961,434	3,405,480	
資本的収支 (千円)	1 企業債	0	184,800	184,000	0	0
	2 他会計出資金補助金	3,208	107,603	70,000	0	21,045
	3 他会計借入金	0	0	0	0	0
	4 国・県補助金	0	0	152,656	0	24,065
	5 工事負担金	17,699	78,876	6,699	11,962	3,080
	6 その他	9,647	3,291	14,422	0	3,945
	7 計(1~6の計)	30,554	374,570	427,777	11,962	52,135
	8 うち財源充当額	0	0	0	0	0
	9 前年度許可債今年度収入	0	0	0	0	0
	純計(7-8-9) (A)	30,554	374,570	427,777	11,962	52,135
	1 新設・拡張事業費	0	163,874	0	0	0
	2 改良事業費	133,543	194,558	367,311	26,844	99,465
	3 企業債償還金	98,699	488,445	221,321	54,262	63,319
	4 他会計長期借入金返還金	0	0	0	0	0
	その他	18,300	0	0	0	0
計(1~5の計) (B)	250,542	846,877	588,632	81,106	162,784	
資本的収支 (A)-(B)	△ 219,988	△ 472,307	△ 160,855	△ 69,144	△ 110,649	
供給単価 (円/m ³)	154	152	163	131	116	
給水原価 (円/m ³)	170	192	223	122	121	

※ (企)は、水道企業団の略。

2 水道の種類別現況 (2) 財務状況 (上水道事業・水道用水供給事業)

台帳番号	19-007	19-003	19-026	19-004	19-036		
事業主体	富士吉田市	都留市	忍野村	富士河口湖町	東部地域広域(企)	上水道合計	
損益計算書 (千円)	総収益計	737,903	351,470	141,296	334,456	1,497,839	17,658,510
	営業収益	557,528	302,693	43,513	271,253	870,883	12,881,943
	給水収益(料金収入)	534,456	297,815	42,163	270,136	842,934	12,440,167
	受託工事収益	0	31	0	0	0	105,124
	その他営業収益	23,072	4,847	1,350	1,117	27,949	336,652
	営業外収益	180,375	48,777	97,783	59,803	626,956	4,749,660
	受取利息・配当金	6	257	2	6	141	3,375
	受託工事収益	0	0	0	0	0	5,255
	国・県補助金	0	0	105	0	0	105
	他会計補助金	4,460	16,123	82,258	12,603	283,985	1,319,249
	長期前受金戻入	175,790	22,096	15,331	45,411	326,668	2,929,902
	雑収益	119	10,301	87	1,783	16,162	491,774
	特別利益	0	0	0	3,400	0	26,907
	総費用計	645,492	271,865	140,724	310,449	1,574,010	15,876,706
	営業費用	597,058	245,127	140,053	300,203	1,417,612	14,955,277
	営業外費用	48,434	26,738	671	10,186	156,391	896,280
	人件費	49,851	61,221	4,589	21,840	40,724	1,437,437
	動力費	51,017	17,212	5,092	81,745	0	607,628
	修繕費	28,157	28,599	4,441	29,504	24,746	696,465
	薬品費	3,195	579	236	2,665	223	63,433
	支払利息	46,794	26,584	0	9,147	122,421	732,593
	減価償却費	393,204	115,487	71,414	122,878	961,057	7,222,740
	受水費	0	0	0	0	0	1,653,088
	委託料	39,364	13,478	15,632	0	293,510	1,051,246
	その他	33,910	8,705	39,320	42,670	131,329	2,278,731
	受託工事費	0	0	0	0	0	133,345
	特別損失	0	0	0	60	7	25,149
	当年度純損益	92,411	79,605	572	24,007	△ 76,171	1,781,804
貸借対照表 (千円)	資産						
	固定資産	9,709,225	3,465,012	2,097,553	2,877,587	27,181,329	183,980,942
	流動資産	1,000,648	507,597	246,411	601,093	721,595	17,602,918
	繰延勘定	0	0	0	0	0	0
	資産計	10,709,873	3,972,609	2,343,964	3,478,680	27,902,924	201,583,860
	負債						
	固定負債	3,310,759	1,748,743	0	1,512,402	6,018,043	44,633,863
	流動負債	380,488	200,491	34,279	139,772	778,581	6,718,843
	繰延収益	4,398,738	653,849	1,068,651	993,075	9,165,676	60,489,797
	負債計	8,089,985	2,603,083	1,102,930	2,645,249	15,962,300	111,842,503
資本							
資本金	2,000,917	757,466	1,840,843	468,254	12,791,983	77,058,955	
余剰金	618,971	612,060	△ 599,809	365,177	△ 851,359	12,682,402	
資本計	2,619,888	1,369,526	1,241,034	833,431	11,940,624	89,741,357	
負債・資本計	10,709,873	3,972,609	2,343,964	3,478,680	27,902,924	201,583,860	
資本的収支 (千円)	1 企業債	269,000	40,800	0	44,800	219,500	1,879,900
	2 他会計出資金補助金	113,788	1,698	0	17,661	82,819	1,081,602
	3 他会計借入金	0	0	0	0	0	0
	4 国・県補助金	188,264	0	94,629	0	41,769	752,327
	5 工事負担金	53,216	3,064	0	64,797	2,000	703,889
	6 その他	0	25	7,513	26,022	12,815	472,758
	7 計(1~6の計)	624,268	45,587	102,142	153,280	358,903	4,890,476
	8 うち財源充当額	0	0	0	0	0	0
	9 前年度許可債今年度収入	0	0	0	0	0	0
	純計(7-8-9) (A)	624,268	45,587	102,142	153,280	358,903	4,890,476
	1 新設・拡張事業費	405,779	0	0	88,126	0	774,670
	2 改良事業費	317,167	86,333	215,153	46,359	416,754	6,940,093
	3 企業債償還金	176,645	131,238	0	44,220	531,084	3,537,845
	4 他会計長期借入金返還金	0	0	0	18,100	0	18,100
	その他	0	0	0	0	0	18,341
計(1~5の計) (B)	899,591	217,571	215,153	196,805	947,838	11,289,049	
資本的収支 (A)-(B)	△ 275,323	△ 171,984	△ 113,011	△ 43,525	△ 588,935	△ 6,398,573	
供給単価 (円/m ³)	85	130	73	77	206	147	
給水原価 (円/m ³)	75	109	216	76	305	151	

※ (企)は、水道企業団の略。

2 水道の種類別現況 (2) 財務状況 (上水道事業・水道用水供給事業)

台帳番号	19-501	19-502		
事業主体	峡北地域広域(企)	峡東地域広域(企)	用水供給合計	
損益計算書 (千円)	総収益計	1,452,620	1,081,984	2,534,604
	営業収益	1,003,460	728,175	1,731,635
	給水収益(料金収入)	1,001,560	728,175	1,729,735
	受託工事収益	0	0	0
	その他営業収益	1,900	0	1,900
	営業外収益	448,462	353,809	802,271
	受取利息・配当金	2,169	2,809	4,978
	受託工事収益	0	0	0
	国・県補助金	0	0	0
	他会計補助金	1,296	0	1,296
	長期前受金戻入	443,119	348,542	791,661
	雑収益	1,878	2,458	4,336
	特別利益	698	0	698
	総費用計	1,240,309	995,423	2,235,732
	営業費用	1,223,337	950,921	2,174,258
	営業外費用	16,972	44,502	61,474
	人件費	257,183	15,768	272,951
	動力費	169,817	28,749	198,566
	修繕費	35,509	6,736	42,245
	薬品費	25,038	8,944	33,982
	支払利息	16,834	34,013	50,847
	減価償却費	425,410	694,129	1,119,539
	受水費	0	0	0
	委託料	73,252	151,872	225,124
	その他	237,266	55,212	292,478
	受託工事費	0	0	0
	特別損失	0	0	0
	当年度純損益	212,311	86,561	298,872
貸借対照表 (千円)	固定資産	11,839,588	17,005,711	28,845,299
	流動資産	1,751,861	4,031,568	5,783,429
	繰延勘定	138	0	138
	資産計	13,591,587	21,037,279	34,628,866
	固定負債	394,049	1,349,962	1,744,011
	流動負債	264,860	211,976	476,836
	繰延収益	7,588,771	7,747,528	15,336,299
	負債計	8,247,680	9,309,466	17,557,146
	資本金	3,568,374	8,263,600	11,831,974
	余剰金	1,775,533	3,464,213	5,239,746
資本計	5,343,907	11,727,813	17,071,720	
負債・資本計	13,591,587	21,037,279	34,628,866	
資本的収支 (千円)	1 企業債	0	0	0
	2 他会計出資金補助金	8,347	0	8,347
	3 他会計借入金	0	0	0
	4 国・県補助金	0	0	0
	5 工事負担金	0	0	0
	6 その他	0	0	0
	7 計(1~6の計)	8,347	0	8,347
	8 うち財源充当額	0	0	0
	9 前年度許可債今年度収入	0	0	0
	純計(7-8-9) (A)	8,347	0	8,347
	1 新設・拡張事業費	0	0	0
	2 改良事業費	23,843	226,941	250,784
	3 企業債償還金	133,422	158,607	292,029
	4 他会計長期借入金返還金	0	0	0
その他	0	0	0	
計(1~5の計) (B)	157,265	385,548	542,813	
資本的収支 (A)-(B)	△ 148,918	△ 385,548	△ 534,466	
供給単価 (円/m ³)	127	118	123	
給水原価 (円/m ³)	101	105	103	

※ (企)は、水道企業団の略。

3 水道の種類別現況(簡易水道事業)

市町村名	水道事業名	経営 主体 種別	認可 年月	計画 給水 人口 (人)	給水 区域 内 人口 (人)	現在 給水 人口 (人)	計 画		水 道 料 金					経営状況		原水の種類 (箇所数)						浄水方法 (箇所数)				配水 方式 (※2)	総管路 延長 (m)	実 績							有 収 率 (%)	有 効 率 (%)				
							1 日 最 大 取 水 量 (m³/日)	1 日 最 大 給 水 量 (m³/日)	料 金 体 系 (※1)	基 本 水 量 (m)	基 本 料 金 (円)	超 過 料 金 (円)	10m³ 当り 使用 料 (円)	給水 原価 (円)	供給 単価 (円)	地 表 水 表 流 水	地 下 水			そ の 他			消 毒 の み	急 速 ろ 過	緩 速 ろ 過			膜 ろ 過 等	年 間 取水量 (m³/年)	年 間 給水量 (m³/年)	有収水量		無収水量 (m³/年)	1 日 最 大 給 水 量 (m³/日)						
																	伏 流 水	浅 井 戸	深 井 戸	湧 水 等	浄 水 受	生 活 用 (m³/年)									そ の 他 (m³/年)	無 効 水 量 (m³/年)								
																																					自	併		
甲府市	上積翠寺洞	公営	S	33	12	101	3	3	23	15	定	—	1,100	—	1,100	350	21	0	0	0	0	1	0	0	0	0	0	0	0	0	自	413	3,010	3,010	2,200	0	810	15	73.1	100.0
	平瀬町平瀬	公営	H	9	12	300	66	66	110	75	定	—	1,100	—	1,100	350	16	0	0	0	1	1	0	0	0	1	0	0	0	併	2,486	17,097	17,097	15,845	0	1,252	64	92.7	93.4	
	高成町高成	公営	S	33	12	150	7	7	34	23	定	—	1,100	—	1,100	350	31	0	0	0	0	1	0	0	0	0	0	1	自	1,899	12,410	12,410	7,709	0	4,701	109	62.1	62.1		
	古閑・梯町	公営	S	18	3	268	217	217	861	861	定	—	1,100	—	1,100	350	21	0	0	0	1	1	0	1	0	0	0	0	自	8,560	246,473	246,473	81,780	9,228	155,465	777	36.9	36.9		
韮崎市	鍋山	公営	S	34	1	700	274	274	193	193	径	15	550	55	550	31	70	0	1	0	0	0	0	1	0	0	0	0	自	1,556	67,025	67,025	36,207	0	30,818	193	54.0	54.0		
	北宮地	公営	H	27	4	272	252	166	82	82	径	15	1,100	22	1,100	59	59	0	1	0	0	0	0	0	1	0	0	0	自	1,911	29,930	29,930	17,446	0	12,484	82	58.3	58.3		
	武田・御杉	公営	S	46	4	430	433	433	153	153	径	20	550	33	500	19	29	0	2	0	0	0	0	1	0	0	0	自	3,224	50,930	50,930	50,930	0	0	153	100.0	100.0			
	青木・中谷	公営	H	7	8	750	523	523	233	233	径	10	770	93	770	28	33	0	1	0	0	0	0	0	0	0	1	自	2,963	85,045	85,045	67,752	0	17,293	233	79.7	79.7			
	折居	公営	S	50	8	260	289	289	129	129	径	50	1,375	55	1,375	66	49	0	0	0	0	1	0	1	0	0	0	0	自	2,304	45,565	45,565	35,050	0	10,515	129	76.9	76.9		
	入戸野・下円井	公営	H	9	3	500	191	178	130	130	径	10	660	55	660	40	36	0	1	0	0	0	0	0	0	0	1	自	2,917	33,238	33,238	22,414	0	10,824	100	67.4	67.4			
	宇波円井	公営	S	34	4	280	36	24	42	42	定	—	3,000	—	3,000	130	159	0	0	0	0	1	0	1	0	0	0	自	2,100	3,370	3,370	2,592	0	778	10	76.9	76.9			
	上円井	公営	S	9	11	850	546	546	179	179	径	50	500	10	500	12	60	0	0	0	0	1	0	1	0	0	0	自	5,634	65,335	65,335	65,335	0	0	179	100.0	100.0			
南アルプス市	芦安	公営	H	24	3	400	241	241	330	320	単	10	880	88	968	2,419	122	0	0	0	0	1	0	0	0	0	1	自	10,767	47,903	37,930	19,853	7,181	10,896	192	71.3	72.7			
甲斐市	吉沢	公営	H	16	9	600	313	313	226	226	径	10	770	88	1,430	585	128	0	0	0	1	0	0	1	0	0	0	併	5,432	68,068	68,068	33,776	0	34,292	227	49.6	100.0			
	睦沢・清川	公営	H	16	9	1,044	560	560	574	552	径	10	770	88	1,430	585	128	1	0	0	1	0	0	1	1	0	0	併	34,623	126,574	126,574	89,443	0	37,131	473	70.7	100.0			
中央市	豊富	公営	S	44	10	4,400	3,221	3,221	4,260	4,260	用	10	1,375	132	1,375	156	139	0	0	0	8	0	0	4	0	0	0	自	43,572	1,303,680	1,303,680	976,467	0	327,213	4,259	74.9	74.9			
中北保健所 計		16箇所		11,305	7,172	7,061	7,559	7,473								1	6	0	12	8	0	12	4	0	4		130,361	2,205,653	2,195,680	1,524,799	16,409	654,472	7,195	70.2	73.5					

3 水道の種類別現況(簡易水道事業)

市町村名	水道事業名	経営 主体 種別	認可 年月	計画 給水 人口 (人)	給水 区域 内 人口 (人)	現在 給水 人口 (人)	計 画		水 道 料 金					経営状況		原水の種類 (箇所数)						浄水方法 (箇所数)				配水 方式 (※2)	総管路 延長 (m)	実 績							有 収 率 (%)	有 効 率 (%)		
							1 日 最大 取水量 (m ³ /日)	1 日 最大 給水量 (m ³ /日)	料 金 体 系 (※1)	基本 水量 (m ³)	基本 料金 (円)	超過 料金 (円)	10m ² 当り 使用料 (円)	給水 原価 (円)	供給 単価 (円)	地下水			その他			消 毒 の み	急 速 ろ 過	緩 速 ろ 過	膜 ろ 過 等			年 間 取水量 (m ³ /年)	年 間 給水量 (m ³ /年)	有収水量		無収水量 (m ³ /年)	1 日 最大 給水量 (m ³ /日)					
																伏 流 水	浅 井 戸	深 井 戸	湧 水 等	浄 水 受	生活用 (m ³ /年)									その他 (m ³ /年)	無効水量 (m ³ /年)							
																																		0			0	0
山梨市	第1	公営	H17	3	4,390	3,154	3,154	1,950	1,950	単	10	1,353	165	1,353	653	172	0	1	0	0	0	1	0	1	0	0	0	0	自	2,025	480,134	373,652	261,385	32,306	79,961	1,533	78.6	95.7
	小田野	公営	H17	3	180	49	49	28	28	単	0	3,000	0	333			0	0	0	0	1	0	1	0	0	0	0	自	75	9,800	9,600	8,700	0	900	28	90.6	93.8	
	漆川	公営	H17	3	320	43	43	48	48	定	-	1,000	-	1,000			0	0	0	0	1	0	1	0	0	0	0	自	1,749	10,900	9,900	8,800	0	1,100	28	88.9	91.9	
	北原上	公営	H17	3	300	42	42	45	45	定	-	1,000	-	1,000			0	0	0	0	1	0	1	0	0	0	0	自	580	11,900	11,300	8,800	0	2,500	32	77.9	84.1	
	北原上	公営	H17	3	300	29	29	45	45	定	-	1,000	-	416			0	0	0	0	1	0	1	0	0	0	0	自	1,842	11,200	10,200	8,500	0	1,700	29	83.3	88.2	
	赤芝	公営	H17	3	350	34	34	53	53	定	-	1,000	-	1,000			0	1	0	0	0	0	1	0	0	0	0	自	1,276	10,900	10,400	8,100	0	2,300	30	77.9	82.7	
	藤立	公営	H17	3	150	22	22	33	33	定	-	1,000	-	84			0	0	0	0	1	0	1	0	0	0	0	自	910	4,200	3,900	3,000	0	900	14	76.9	82.1	
	牧平	公営	H17	3	300	67	67	45	45	単	200	1,000	10	1,000			0	0	0	0	1	0	1	0	0	0	0	自	1,200	15,100	14,000	11,900	0	2,100	39	85.0	89.3	
	中央	公営	H17	3	1,220	539	539	1,100	411	単	10	1,353	165	1,353	653	217	0	0	0	0	2	0	1	0	0	0	0	自	437	303,200	53,994	46,705	7,289	0	561	100.0	100.0	
	徳和	公営	H17	3	318	157	157	190	190	単	10	1,353	165	1,353	653	217	0	0	0	0	1	0	1	0	0	0	0	0	自	7,130	24,839	15,728	15,723	5	0	191	100.0	100.0
	第2	公営	H13	4	910	538	538	400	400	単	10	1,353	165	1,353	653	183	0	0	0	0	0	0	1	0	0	0	0	0	自	1,518	93,036	63,737	50,097	0	13,640	284	78.6	95.9
笛吹市	御坂町道駒	公営	H16	10	210	77	77	40	40	定	-	300	-	300			0	0	0	0	1	0	1	0	0	0	0	自	913	12,044	12,044	11,513	0	531	40	95.6	100.0	
	御坂町新田	公営	H16	10	260	54	54	37	37	定	-	200	-	200			0	0	0	0	1	0	1	0	0	0	0	自	2,365	10,309	10,309	9,943	0	366	37	96.4	100.0	
	御坂町十郎新上宿	公営	H16	10	580	175	175	83	83	定	-	100	-	100			0	0	0	0	2	0	2	0	0	0	0	自	5,527	24,913	24,913	24,380	0	533	83	97.9	100.0	
	御坂町坂野	公営	H16	10	155	110	110	41	40	定	-	100	-	100			0	0	0	0	1	0	1	0	0	0	0	自	1,100	12,918	12,918	12,507	0	411	40	96.8	100.0	
	御坂町道駒	公営	H26	8	240	191	191	103	103	定	-	100	-	100			0	0	0	1	1	0	2	0	0	0	0	自	1,038	30,649	30,649	29,423	0	1,226	103	96.0	100.0	
	花鳥	公営	H24	3	338	277	277	345	175	単	10	450	30	450			0	0	0	1	1	0	1	0	0	0	0	自	3,135	57,332	57,332	55,956	0	1,376	175	97.6	100.0	
	境川町大黒坂	公営	H16	12	300	228	228	101	60	単	15	525	42	525	0		0	0	0	0	1	0	1	0	0	0	0	自	2,320	19,834	19,834	19,207	0	627	60	96.8	100.0	
芦川地区	公営	H20	9	510	293	293	310	310	径	30	686	41	746			1	0	0	2	2	0	1	0	1	0	0	自	10,125	59,856	59,856	55,068	0	4,788	279	92.0	100.0		
峡東保健所 計		19箇所		11,331	6,079	6,079	4,997	4,096								1	2	0	4	19	2	19	1	1	0		45,265	1,203,064	804,266	649,707	39,600	114,959	3,586	85.7	96.6			

3 水道の種類別現況(簡易水道事業)

市町村名	水道事業名	経営 主体 種別	認可 年月	計画 給水 人口 (人)	給水 区域 内 人口 (人)	現在 給水 人口 (人)	計 画		水 道 料 金						経営状況		原水の種類 (箇所数)						浄水方法 (箇所数)				配水 方式 (※2)	総管路 延長 (m)	実 績							有 収 率 (%)	有 効 率 (%)
							1日 最大 取水量 (m³/日)	1日 最大 給水量 (m³/日)	料 金 体 系 (※1)	基本 水量 (m)	基本 料金 (円)	超過 料金 (円)	10m³ 当り 使用 料 (円)	給水 原価 (円)	供給 単価 (円)	地下水			その他			消 毒 の み	急 速 ろ 過	緩 速 ろ 過	膜 ろ 過 等	年 間 取水量 (m³/年)			年 間 給水量 (m³/年)	有収水量		無収水量 (m³/年)	1日 最大 給水量 (m³/日)				
																伏 流 水	浅 井 戸	深 井 戸	湧 水 等	浄 水 受	生 活 用 (m³/年)									其 他 (m³/年)	無 効 水 量 (m³/年)						
																													併		自		自		自		
市川三郷町	第一	公営	H 27 3	3,840	3,567	3,567	2,534	2,534	径	10	770	99	830	263	99	0	0	0	2	0	0	0	1	0	0	0	併	27,484	642,931	458,023	376,650	81,373	0	2,266	100.0	100.0	
	第二	公営	H 17 10	135	56	56	144	144	径	10	770	99	830	263	154	0	0	0	1	0	0	0	0	0	0	1	自	3,312	16,441	16,441	4,901	0	11,540	67	29.8	100.0	
	下芦川	公営	H 17 10	150	17	17	23	23	定	—	550	—	550	263	162	0	0	0	0	1	0	0	1	0	0	0	自	1,750	4,535	1,224	1,224	0	0	18	100.0	100.0	
	山保	公営	H 23 3	340	291	291	360	360	径	10	770	99	830	263	121	0	0	0	3	0	0	3	0	0	0	0	自	15,942	67,346	34,876	26,298	8,578	0	211	100.0	100.0	
	八之尻・入	公営	H 17 10	260	71	71	52	52	径	10	770	99	830	263	111	0	0	0	1	0	0	1	0	0	0	0	自	3,577	6,513	6,513	6,513	0	0	40	100.0	100.0	
	中央	公営	H 17 10	4,000	2,589	2,589	2,000	2,000	径	10	770	99	830	263	106	0	1	0	2	0	0	1	1	0	0	0	自	60,663	503,356	313,774	274,688	39,086	0	1,470	100.0	100.0	
	岩下	公営	H 17 10	101	14	14	26	26	径	10	880	104	940	263	256	0	0	0	1	2	0	0	1	0	0	0	自	17,189	1,178	1,178	1,178	0	0	8	100.0	100.0	
	網倉・五八	公営	H 17 10	115	49	49	62	56	径	10	880	104	940	263	160	0	0	0	2	6	0	0	1	0	0	0	自	5,640	4,703	4,703	4,703	0	0	19	100.0	100.0	
身延町	下部	公営	H 22 4	1,674	1,407	1,407	979	784	径	10	770	150	830	343	150	2	0	2	0	0	0	2	2	0	0	0	自	77,294	212,641	212,641	156,971	0	55,670	585	73.8	73.8	
	久那土古閑	公営	H 16 9	3,250	1,063	1,063	925	925	径	10	770	150	830	343	113	2	0	0	0	0	0	0	2	0	0	0	自	45,857	239,802	239,802	97,996	0	141,806	660	40.9	40.9	
	三保	公営	H 16 9	220	30	30	44	44	径	10	770	150	830	343	193	0	0	0	0	0	1	1	0	0	0	0	自	9,027	6,435	6,435	2,838	0	3,597	18	44.1	44.1	
	湯町	公営	H 18 3	405	265	265	1,040	1,040	径	10	770	150	830	343	152	0	1	0	0	0	0	0	1	0	0	0	自	4,352	405,280	100,233	80,623	0	19,610	312	80.4	80.4	
	中富北部	公営	H 17 3	2,170	1,437	1,437	1,180	1,180	径	10	770	150	830	343	144	0	0	0	2	0	0	3	0	0	0	0	自	49,035	221,368	221,368	165,930	0	55,438	648	75.0	75.0	
	平須	公営	H 16 9	120	14	14	24	24	定	—	833	—	833			1	0	0	0	0	0	0	1	0	0	0	自	980	2,885	2,885	2,086	0	799	16	72.3	72.3	
	中富東部	公営	H 16 9	292	176	176	162	162	径	10	770	150	830	343	143	0	0	0	1	0	0	1	0	0	0	0	自	5,713	33,916	33,916	17,733	0	16,183	98	52.3	52.3	
	大子山	公営	H 16 9	105	4	4	16	16	定	—	833	—	833			1	0	0	0	0	0	1	0	0	0	0	自	1,512	796	796	576	0	220	4	72.4	72.4	
	中富南部	公営	H 25 3	1,220	942	942	598	598	径	10	770	150	830	343	144	0	0	0	3	0	0	3	0	0	0	0	併	16,130	284,398	284,398	143,793	0	140,605	834	50.6	50.6	
	矢細工	公営	H 16 9	340	20	20	51	51	定	—	315	—	315			1	0	0	0	0	0	1	0	0	0	0	自	2,379	3,680	3,680	2,661	0	1,019	11	72.3	72.3	
	江尻窪	公営	H 16 9	240	16	16	24	24	定	—	250	—	250			0	1	0	0	0	0	1	0	0	0	0	自	1,096	5,471	5,471	3,956	0	1,515	24	72.3	72.3	
	中富西部	公営	H 27 3	167	80	80	45	45	径	10	770	150	830	343	172	1	0	0	0	0	0	0	1	0	0	0	自	10,031	14,272	14,272	7,477	0	6,795	47	52.4	52.4	
	身延中央	公営	H 27 3	4,030	3,104	3,104	2,588	2,140	径	10	770	150	830	343	142	0	2	0	3	1	0	4	2	0	0	0	自	67,117	708,330	625,107	385,740	0	239,367	1,961	61.7	61.7	
	下山	公営	H 16 9	2,600	982	982	1,462	1,462	径	10	770	150	830	343	146	0	0	0	4	0	0	2	0	0	0	0	自	13,514	359,304	359,304	182,458	0	176,846	990	50.8	50.8	
	大城	公営	H 26 12	182	129	129	81	81	径	10	770	150	830	343	147	0	0	0	0	1	0	0	1	0	0	0	自	5,128	31,095	21,398	19,219	0	2,179	78	89.8	89.8	
	大島	公営	H 16 9	520	265	265	220	220	径	10	770	150	830	343	141	0	0	0	1	0	0	1	0	0	0	0	自	10,980	43,313	41,335	33,365	0	7,970	158	80.7	80.7	
相又	公営	H 22 5	720	478	478	328	245	径	10	770	150	830	343	143	1	0	0	0	0	0	0	1	0	0	0	自	30,611	59,846	59,846	47,539	0	12,307	229	79.4	79.4		

3 水道の種類別現況(簡易水道事業)

市町村名	水道事業名	経営主体種別	認可年月	計画給水人口 (人)	給水区域内人口 (人)	現在給水人口 (人)	計画		水道料金					経営状況		原水の種類(箇所数)						浄水方法(箇所数)				配水方式 (※2)	総管路延長 (m)	実績							有効率 (%)	有効率 (%)	
							1日最大 取水量 (m³/日)	1日最大 給水量 (m³/日)	料金体系 (※1)	基本水量 (m)	基本料金 (円)	超過料金 (円)	10m³ 当り 使用料 (円)	給水原価 (円)	供給単価 (円)	地下水			その他			消毒のみ	急速ろ過	緩速ろ過	膜ろ過等			年間 取水量 (m³/年)	年間 給水量 (m³/年)	有収水量		無収水量 (m³/年)	1日最大 給水量 (m³/日)				
																伏流水	浅井戸	深井戸	湧水等	浄水受	生活用 (m³/年)									その他 (m³/年)	無効水量 (m³/年)						
							併	自	自	自	自	自	自	自	自	自	自	自	自	自	自	自	自	自	自			自	自	自	自	自	自	自			
南部町	中央	公営	H15	3	3,570	1,805	1,805	1,680	1,560	径	10	770	110	830	212	110	2	0	2	2	0	0	4	0	0	2	併	44,922	501,422	501,422	261,361	0	240,061	1,520	52.1	52.1	
	西部	公営	H15	3	3,700	2,835	2,835	2,746	2,370	径	10	770	110	830	212	113	1	1	1	0	0	0	1	2	0	0	併	42,632	612,903	612,903	366,022	0	246,881	1,695	59.7	59.7	
	東部	公営	H15	3	1,750	1,081	1,081	1,591	871	径	10	770	110	830	212	118	1	0	0	1	0	0	1	1	0	0	自	17,009	204,189	204,189	186,810	0	17,379	801	91.5	91.5	
	万沢	公営	H15	3	1,550	797	796	433	433	径	10	770	110	830	212	130	0	0	0	2	0	0	2	0	0	0	自	16,409	158,045	158,045	158,045	0	0	433	100.0	100.0	
	十島	公営	H15	3	370	207	207	154	140	径	10	770	110	830	212	107	1	0	0	0	0	0	0	1	0	0	加	3,504	29,407	29,407	29,407	0	0	131	100.0	100.0	
	井出	公営	H15	3	230	122	122	86	86	径	10	770	110	830	212	114	0	0	1	0	0	0	1	0	0	0	自	3,982	31,390	31,390	14,516	0	16,874	86	46.2	46.2	
	徳間	公営	H15	3	195	104	104	76	72	径	10	770	110	830	212	115	0	0	0	1	0	0	1	0	0	0	自	4,815	23,575	23,575	13,345	0	10,230	70	56.6	56.6	
	梅島営農飲雑	公営	H22	2	120	27	27	120	120	径	10	770	110	830	212	122	1	0	0	0	0	0	0	1	0	0	0	自	1,687	4,207	4,207	3,595	0	612	40	85.5	85.5
	中沢日向営農飲雑	公営	H15	3	150	33	33	30	30	径	10	770	110	830	212	126	1	0	0	0	0	0	0	1	0	0	0	自	2,986	4,811	4,811	4,811	0	0	26	100.0	100.0
富士川町	平林	公営	H11	11	370	223	223	130	130	径	10	968	104	1,040	514	157	0	0	0	1	0	0	1	0	0	0	自	6,650	38,651	33,052	17,806	0	15,246	174	53.9	53.9	
	穂積	公営	H15	5	480	329	329	227	215	径	10	968	104	1,040	514	124	0	1	0	1	0	0	1	0	0	1	自	12,329	57,840	53,213	39,859	0	13,354	298	74.9	74.9	
	下高下	組合	S39	4	28	28	28	34	34	他							0	1	0	0	0	0	1	0	0	0	自	15,284	6,700	6,700	6,000	0	700	30	89.6	100.0	
	上高下	組合	S40	4	180	23	23	36	36	他							0	0	0	0	1	0	1	0	0	0	自	2,293	7,000	7,000	6,500	0	500	30	92.9	100.0	
	中部地区	公営	S52	8	910	341	341	182	182	径	10	968	104	1,040	514	121	0	0	0	1	0	0	1	0	0	0	併	7,011	86,354	86,354	44,639	0	41,715	316	51.7	51.7	
	十谷	公営	S53	6	400	60	60	80	80	径	10	968	104	1,040	514	165	1	0	0	0	0	0	1	0	0	0	自	3,362	7,391	7,391	7,146	0	245	45	96.7	96.7	
	鳥屋柳川	公営	H12	3	342	161	161	211	207	径	10	968	104	1,040	514	122	1	0	0	1	0	0	1	0	1	0	自	5,252	39,218	39,218	31,633	0	7,585	256	80.7	80.7	
	営農飲雑用水	公営	S61	3	180	72	72	56	56	径	10	1,650	110	1,723	514	138	0	1	0	0	0	0	0	0	1	0	0	自	13,708	22,360	22,360	16,608	0	5,752	95	74.3	74.3
峡南保健所 計		42箇所			41,721	25,314	25,313	22,840	20,858							18	9	6	36	12	1	44	20	2	4		690,148	5,715,298	4,894,856	3,255,219	129,037	1,510,600	16,818	69.1	69.4		

3 水道の種類別現況(簡易水道事業)

市町村名	水道事業名	経営主体種別	認可年月	計画給水人口 (人)	給水区域内人口 (人)	現在給水人口 (人)	計画		水道料金					経営状況		原水の種類(箇所数)							浄水方法(箇所数)				配水方式 (※2)	総管路延長 (m)	実績								有収率 (%)	有効率 (%)
							1日最大 取水量 (m³/日)	1日最大 給水量 (m³/日)	料金体系 (※1)	基本水量 (m)	基本料金 (円)	超過料金 (円)	10m ² 当り 使用料 (円)	給水原価 (円)	供給単価 (円)	地表水 表流水	地下水			その他		消毒のみ	急速ろ過	緩速ろ過	膜ろ過等	併			年間 取水量 (m³/年)	年間 給水量 (m³/年)	有収水量		無収水量 (m³/年)	1日最大 給水量 (m³/日)				
																	伏流水	浅井戸	深井戸	湧水等	浄水受										生活用	その他			無効水量 (m³/年)			
							給水量	取水量	取水量	取水量	取水量	取水量	取水量	取水量	取水量	取水量	取水量	取水量	取水量	取水量	取水量	取水量	取水量	取水量	取水量	取水量			取水量	取水量	取水量	取水量	取水量	取水量	取水量	取水量		
都留市	桂町	公営	S	2	11	3,900	3,319	3,319	6,684	6,684	径	20	1,050	121	1,050	123	121	0	0	0	2	2	0	4	0	0	0	併	24,600	749,668	371,293	371,293	0	0	2,536	100.0	100.0	
	境	公営	S	2	10	777	777	777	600	437	径	20	1,050	121	1,050	123	121	0	0	0	2	0	0	2	0	0	0	自	4,583	140,323	106,762	106,762	0	0	510	100.0	100.0	
	鹿留大野	公営	H	11	1	230	169	169	90	90	径	20	1,050	121	1,050	123	121	0	0	0	1	1	0	1	0	0	0	自	11,252	27,308	24,981	24,981	0	0	100	100.0	100.0	
	北部	公営	S	43	10	2,000	1,131	1,131	900	719	径	20	1,050	121	1,050	123	121	0	0	0	1	0	1	1	0	0	0	自	12,611	294,789	176,324	176,324	0	0	1,094	100.0	100.0	
	上大幡	公営	H	2	3	1,040	857	857	926	630	径	20	1,050	121	1,050	123	121	0	0	0	2	1	0	2	0	0	0	併	7,281	276,652	137,933	137,933	0	0	990	100.0	100.0	
	宝南	公営	S	6	7	400	370	370	443	282	径	20	1,050	121	1,050	123	121	0	0	0	0	1	0	1	0	0	0	併	6,871	43,191	43,191	43,191	0	0	204	100.0	100.0	
	東部	公営	H	4	5	3,180	2,946	2,946	2,700	2,700	径	20	1,050	121	1,050	123	121	0	0	0	0	0	1	1	0	0	0	併	32,259	627,320	395,469	395,469	0	0	2,041	100.0	100.0	
	盛里	公営	H	2	12	1,860	1,064	1,064	2,155	1,317	径	20	1,050	121	1,050	123	121	0	0	0	3	0	0	1	0	0	0	併	18,739	377,797	177,752	177,752	0	0	1,260	100.0	100.0	
	大野	公営	H	4	7	515	256	256	188	188	径	20	1,050	121	1,050	123	121	0	0	0	1	2	0	1	0	0	0	自	6,528	36,775	26,087	26,087	0	0	137	100.0	100.0	
	戸沢	公営	H	10	10	450	280	280	650	650	径	20	1,050	121	1,050	123	121	0	0	0	2	0	0	1	0	0	0	自	3,861	98,403	73,878	73,878	0	0	321	100.0	100.0	
	夏狩	組合	S	28	5	1,950	1,048	1,048	520	520	径	20	2,000	100	1,000	70	48	0	0	0	1	0	0	4	0	0	0	自	1,810	114,600	114,600	111,600	0	3,000	390	97.4	97.4	
	古渡	公営	S	6	10	500	498	498	500	210	径	20	1,050	121	1,050	123	121	0	0	0	1	0	0	1	0	0	0	加	3,530	77,144	56,290	56,290	0	0	324	100.0	100.0	
	宮下	組合	S	28	3	1,000	528	528	400	360	径	20	2,000	100	750	25	24	0	0	0	0	1	0	1	0	0	0	自	3,800	89,900	89,900	70,883	0	19,017	320	78.8	78.8	
	門原	組合	S	30	5	300	70	70	120	120	径	20	1,100	100	550	90	110	0	0	0	0	1	0	1	0	0	0	自	1,200	10,400	10,400	8,200	0	2,200	75	78.8	78.8	
	曾雌	組合	S	30	4	200	114	114	140	140	径	20	1,500	50	750	53	26	0	0	0	0	1	0	1	0	0	0	自	1,400	18,300	17,197	16,297	0	900	83	94.8	94.8	
	小野	組合	S	32	12	700	114	114	140	140	径	20	2,000	0	1,000	25	43	0	0	0	0	1	0	1	0	0	0	自	1,800	18,800	16,235	13,235	0	3,000	83	81.5	81.5	
	引の田組合	組合	S	30	4	140	114	114	130	130	径	20	2,000	0	2,000	25	43	0	0	0	0	1	0	1	0	0	0	自	1,800	18,400	16,235	13,235	0	3,000	83	81.5	81.5	
大月市	上和田	公営	S	38	11	600	77	77	90	90	定	—	500	—	500			1	0	0	0	0	0	1	0	0	0	自	760	8,837	8,395	6,296	0	2,099	35	75.0	80.0	
	幡野	公営	S	32	2	320	80	80	48	48	定	—	1,500	—	1,500			1	0	0	0	0	0	1	0	0	0	自	1,503	9,221	8,760	6,570	0	2,190	36	75.0	80.0	
	小篠	公営	S	37	11	820	156	156	123	123	定	—	1,000	—	1,000			1	0	0	0	0	0	1	0	0	0	自	2,313	18,058	17,155	12,866	0	4,289	71	75.0	80.0	
	宮谷	公営	S	43	10	680	490	490	277	277	定	—	1,250	—	1,250			1	0	0	0	0	0	1	0	0	0	自	5,175	56,479	53,655	40,241	0	13,414	221	75.0	80.0	
	中野	公営	S	36	12	175	88	88	26	26	定	—	1,500	—	1,500			1	0	0	0	0	1	0	0	0	0	自	1,595	9,989	9,490	7,118	0	2,372	39	75.0	80.0	
	立野	公営	S	53	3	170	117	117	34	34	定	—	1,666	—	1,666			1	0	0	0	0	1	0	0	0	0	自	1,223	13,447	12,775	9,581	0	3,194	53	75.0	80.0	
	小沢	公営	S	58	11	280	125	125	107	107	単	20	1,000	15	1,000			1	0	0	0	0	0	1	0	0	0	自	1,079	14,600	13,870	10,403	0	3,467	57	75.0	80.0	
	藤沢	公営	S	26	8	600	190	190	90	90	定	—	700	—	700			0	0	1	0	0	0	1	0	0	0	自	3,654	21,900	20,805	15,604	0	5,201	86	75.0	80.0	
	立河原	公営	S	30	3	200	63	63	33	33	定	—	1,600	—	1,600			0	0	0	0	1	0	1	0	0	0	自	954	7,300	6,935	5,201	0	1,734	29	75.0	80.0	
	神戸	公営	S	26	3	500	98	98	75	75	定	—	300	—	300			0	0	0	0	1	0	1	0	0	0	自	2,421	11,142	10,585	7,939	0	2,646	44	75.0	80.0	
	側子	公営	S	27	11	1,000	303	303	150	150	単	0	300	20	500			0	0	0	0	1	0	0	0	1	0	0	自	5,400	34,963	33,215	24,911	0	8,304	137	75.0	80.0
	大月市	公営	R	3	3	3,828	3,773	3,773	2,379	2,379	径	20	2,200	110	2,266	211	146	5	0	0	6	1	0	2	5	1	0	0	自	75,900	791,343	751,777	511,648	0	240,129	2,690	68.1	73.0
	上野原市	犬目	公営	H	17	2	370	138	138	62	56	定	—	2,000	—	2,000			0	0	0	0	1	0	1	0	0	0	自	3,200	11,715	9,907	9,426	305	176	33	98.2	99.3
野田尻		公営	H	17	2	150	105	105	26	23	径	10	1,500	40	1,500			0	0	0	0	1	0	1	0	0	0	自	2,350	8,972	8,486	8,060	281	145	34	98.3	99.6	
棚頭		公営	H	17	2	175	75	75	130	115	径	20	1,500	100	1,500			1	0	0	0	0	0	1	0	0	0	併	4,346	13,282	12,285	11,991	67	227	39	98.2	99.5	
千足上		公営	H	17	2	101	17	17	23	20	定	—	1,000	—	1,000			1	0	0	0	0	0	1	0	0	0	自	757	3,777	3,491	3,398	30	63	27	98.2	99.4	
千足下		公営	H	17	2	101	19	19	20	17	定	—	1,000	—	1,000			1	0	0	0	0	1	0	0	0	0	自	550	3,986	3,688	3,592	32	64	11	98.3	99.3	
田野入		公営	H	17	2	160	120	120	176	160	径	10	650	50	650			1	0	0	0	0	0	1	0	0	0	自	3,251	22,363	20,676	20,310	107	259	60	98.7	99.7	
用竹	公営	H	17	2	250	114	114	42	38	径	10	1,170	40	1,170			1	0	0	0	0	0	1	0														

3 水道の種類別現況(簡易水道事業)

市町村名	水道事業名	経営主 種別	認可 年月	計画 給水人口 (人)	給水 区域内 人口 (人)	現在 給水人口 (人)	計 画		水 道 料 金					経営状況		原水の種類 (箇所数)						浄水方法 (箇所数)					配水方式 (※2)	総管路 延長 (m)	実 績							有 収 率 (%)	有 効 率 (%)	
							1日 最大 取水量 (m³/日)	1日 最大 給水量 (m³/日)	料 金 体系 (※1)	基本 水量 (m)	基本 料金 (円)	超過 料金 (円)	10m³ 当り 使用料 (円)	給水 原価 (円)	供給 単価 (円)	地下水			その他			浄水方法 (箇所数)			年間 取水 量 (m³/年)	年間 給水 量 (m³/年)			有収水量		無収水量 (m³/年)	1日 最大 給水量 (m³/日)						
																伏 流水	湧 井戸	深 井戸	湧 水等	浄 水受	消 毒 のみ	急 速ろ 過	緩 速ろ 過	膜 ろ過 等					生活用 (m³/年)	その他 (m³/年)			無効水量 (m³/年)					
上野原市	大外垣	公営	H17	2	230	89	89	167	135	径	40	3,000	100	3,000			1	0	0	0	0	0	0	0	0	0	0	1	自	3,659	26,425	23,805	23,351	92	362	74	98.5	99.9
	芦瀬	公営	H17	2	140	27	27	24	21	定	—	666	—	666			1	0	0	0	0	0	0	0	1	0	0	0	自	1,126	5,442	5,126	5,058	17	51	16	99.0	99.6
	井戸黒田	公営	H17	2	235	133	133	88	80	径	30	1,000	40	1,000			1	0	0	0	0	0	0	0	0	1	0	0	自	2,352	20,736	18,519	18,031	153	335	62	98.2	99.7
	尾続	公営	H17	2	133	72	72	130	100	径	40	4,500	100	4,500			1	0	0	0	0	0	0	0	0	0	1	自	2,722	10,306	9,514	9,218	113	183	60	98.1	99.1	
	西原原	公営	H17	2	230	88	88	65	35	定	—	1,000	—	1,000			0	1	0	0	0	0	0	1	0	0	0	自	1,160	14,226	13,393	12,977	177	239	62	98.2	99.0	
	下城河原	公営	H17	2	250	59	59	119	100	定	—	833	—	833			1	0	0	0	0	0	0	0	1	0	0	0	自	743	11,489	9,683	9,477	44	162	30	98.3	99.3
	仲間川	公営	H17	2	2,500	1,423	1,423	1,170	1,096	径	10	2,200	143	2,200	175	199	1	0	0	0	0	0	0	0	0	0	1	0	併	26,341	252,496	246,617	165,288	0	81,329	739	67.0	67.8
	秋山東部	公営	H17	2	750	342	342	161	121	径	10	2,200	143	2,200	257	167	2	0	0	0	0	0	0	0	0	1	0	0	自	6,539	88,863	78,480	50,712	0	27,768	305	64.6	69.3
	秋山中部	公営	H17	2	1,030	585	585	231	184	径	10	2,200	143	2,200	257	191	1	0	0	0	0	0	0	0	0	1	0	0	自	24,287	163,291	152,555	65,583	0	86,972	584	43.0	45.7
	秋山西部	公営	H17	2	690	423	423	206	143	径	10	2,200	143	2,200	257	191	1	0	0	0	0	0	0	0	0	1	0	0	自	8,377	51,327	49,090	34,432	0	14,658	158	70.1	75.7
秋山安寺沢	公営	H17	2	130	57	57	485	63	径	10	2,200	143	2,200	257	199	1	0	0	0	0	0	0	0	0	1	0	自	2,952	5,617	5,329	4,886	0	443	16	91.7	95.8		
道志村	道志村	公営	H30	10	1,772	1,581	1,424	1,088	565	径	10	440	30	550	380	63	4	0	0	3	5	0	4	1	0	0	3	併	44,562	135,216	135,216	117,892	0	17,324	376	87.2	87.2	
西桂町	西桂	公営	H18	3	4,980	4,120	4,096	3,660	3,600	単	20	660	66	745	89	72	0	0	1	2	0	0	1	0	0	0	0	自	38,074	902,498	884,182	455,082	53,389	375,711	3,145	57.5	68.6	
忍野村	平山	公営	H16	9	360	239	205	260	260	径	20	1,100	66	550	478	83	0	0	0	2	0	0	1	0	0	0	0	自	7,224	37,264	36,916	27,872	0	9,044	186	75.5	75.5	
山中湖村	山中	公営	H8	6	4,150	3,833	3,588	5,341	4,937	径	10	429	60	506	114	67	0	0	0	3	0	0	2	0	0	0	0	自	18,467	727,080	727,080	649,295	6,363	71,422	3,256	90.2	100.0	
	平野	公営	H8	8	1,540	1,395	1,333	6,400	5,278	径	10	429	60	506	114	70	0	0	0	2	0	0	1	0	0	0	0	自	21,742	268,056	268,056	259,171	855	8,030	1,713	97.0	100.0	
	芙蓉台簡易水道	民営	S57	12	3,849	48	48	760	578	単	10	1,207	120	1,454	720	732	0	0	0	2	0	0	1	0	0	0	0	併	14,800	16,800	16,709	15,399	0	1,310	120	92.2	100.0	
富士急旭日丘	民営	S41	3	925	200	200	5,747	5,747	用	20	1,431	149	913		319	0	0	0	2	0	0	2	0	0	0	0	併	93,550	739,005	187,897	182,291	0	5,606	593	97.0	100.0		
鳴沢村	鳴沢村簡易水道	公営	H14	6	3,000	2,694	2,694	3,600	3,600	用	10	253	33	385	67	61	0	0	0	5	0	0	3	0	0	0	0	自	51,263	826,763	755,014	331,045	310,717	113,252	3,106	85.0	98.5	
富士河口湖町	河口湖	公営	H27	4	4,100	4,100	4,081	4,020	4,020	径	20	550	44	632	34	56	0	0	0	11	4	0	10	0	0	0	0	自	114,643	1,061,924	928,832	747,049	0	181,783	4,020	80.4	88.3	
	西浜	公営	H15	11	800	412	396	872	872	径	20	611	57	693	76	56	0	0	0	2	0	0	2	0	0	0	0	併	11,953	155,993	155,993	79,834	0	76,159	872	51.2	70.7	
	西湖	公営	H15	11	450	429	424	438	438	径	20	611	57	693	76	105	0	0	0	3	0	0	1	0	0	0	0	自	4,750	72,632	72,632	45,918	0	26,714	438	63.2	77.9	
	根場	公営	H15	11	200	111	111	370	370	径	20	611	57	693	76	38	0	0	0	2	0	0	1	0	0	0	0	自	5,109	80,826	80,826	33,981	0	46,845	370	42.0	65.2	
	大嵐	公営	H15	11	550	490	481	325	325	径	20	611	57	693	76	95	0	0	0	2	0	0	1	0	0	0	0	併	8,680	68,213	68,213	57,775	0	10,438	325	84.7	90.8	
	精進居村	公営	H18	3	150	76	76	184	184	径	20	1,100	88	1,183	100	137	0	0	0	1	0	0	1	0	0	0	0	自	3,301	38,835	38,835	18,608	0	20,227	184	47.9	68.7	
	青木ヶ原	公営	H18	3	500	145	145	148	148	径	20	1,100	88	1,183	100	328	0	0	0	1	0	0	1	0	0	0	0	自	2,858	31,068	31,068	15,607	0	15,461	148	50.2	70.1	
	本栖	公営	H18	3	390	100	100	497	497	径	20	1,100	88	1,183	100	147	0	0	0	1	0	0	1	0	0	0	0	自	4,889	73,744	73,744	23,281	0	50,463	497	31.6	58.9	
	富士ヶ嶺	公営	H18	3	1,500	594	501	1,354	1,354	径	20	1,100	88	1,183	100	79	0	0	0	3	0	0	2	0	0	0	0	自	80,810	251,554	251,554	220,397	0	31,157	1,354	87.6	92.6	
小菅村	小菅村	公営	H31	4	720	666	666	433	433	単	—	550	—	550	534	38	8	1	1	1	0	0	2	5	1	0	自	15,549	158,045	115,340	50,370	42,340	22,630	433	80.4	100.0		
丹波山村	丹波	公営	H2	7	910	441	441	898	880	単	10	330	30	330	493	10	1	0	0	0	0	0	0	0	0	0	1	自	6,137	250,363	250,363	175,254	0	75,109	782	70.0	100.0	
	保之瀬	公営	S30	3	130	49	43	20	17	単	10	330	30	330	493	0	1	0	0	0	0	0	0	0	0	1	自	990	3,270	3,027	2,633	0	394	11	87.0	100.0		
	鴨沢	公営	H5	11	159	45	43	104	99	単	10	330	30	330	493	2	1	0	0	0	0	0	0	0	0	1	自	4,923	23,140	23,140	22,909	0	231	71	99.0	100.0		
富士・東部保健所 計	68箇所			67,075	44,869	44,197	60,562	55,458								43	2	3	70	27	2	75	24	5	8		898,979	10,669,664	8,589,315	6,480,905	415,244	1,693,166	38,403	80.3	87.6			
合 計	145箇所			131,432	83,434	82,650	95,958	87,885								63	19	9	122	66	5	150	49	8	16		1,764,753	19,793,679	16,484,117	11,910,630	600,290	3,973,197	66,002	75.9	80.8			

(※1)料金体系凡例 用:用途別体系、径:口径別体系、単:単一制、定:定額制、他:その他

(※2)配水方式凡例 自:自然流下式、加:ポンプ加圧式、併:自然流下とポンプ加圧式を併用

4 水道の種類別現況
(専用水道)

管轄保健所	所在地	設置者名	施設名	所在地	確認年月日	竣工年月	所在地を給水区域とする水道事業	確認時給水量(人)	現在給水量(人)	施設能力(m ³)	職員数	原水の種別	浄水法	施設の専用兼用の別	
中北	甲府市	JR東京西駅ビル開発株式会社	セレオ甲府専用水道	甲府市丸の内1-1-8	H14.12.27	H15.2	甲府市上水道	45,615	0	230	1	自己水源浄水受水併用	除鉄、除マンガ、膜ろ過	浄水を事業用、飲用に併用	
		ドルフィン・ワークス株式会社	甲府記念日ホテル専用水道	甲府市湯村3-2-30	H16.10.19	H16.10	甲府市上水道	824	0	377	2	自己水源浄水受水併用	除マンガ、膜ろ過	浄水を事業用、飲用に併用	
		独立行政法人 国立病院機構甲府病院	独立行政法人 国立病院機構甲府病院	甲府市天神町11-35	H18.11.24	H19.1	甲府市上水道	1,210	0	340	3	自己水源浄水受水併用	活性炭、膜ろ過	浄水を事業用、飲用に併用	
		山梨県食品工業団地協同組合	山梨県食品工業団地協同組合	甲府市下菅根町3440-3	H19.6.27	H10.1	甲府市上水道	0	0	1,700	3	自己水源浄水受水併用	急速ろ過	浄水を事業用、飲用に併用	
		社会福祉法人 和人会 トリアス	トリアス専用水道	甲府市国玉町951-1	H23.11.24	H23.11	甲府市上水道	202	0	66	1	自己水源浄水受水併用	膜ろ過	浄水を事業用、飲用に併用	
		地方独立行政法人 山梨県立病院機構 山梨県立中央病院	地方独立行政法人 山梨県立病院機構 山梨県立中央病院	甲府市富士見1-1-1	H23.5.31	H23.5	甲府市上水道	2,500	0	600	4	自己水源浄水受水併用	除鉄、除マンガ、膜ろ過	浄水を事業用、飲用に併用	
		独立行政法人 地域医療機能推進機構 山梨病院	独立行政法人 地域医療機能推進機構 山梨病院	甲府市朝日3-11-16	H25.9.5	H25.10	甲府市上水道	1,080	0	109	3	自己水源浄水受水併用	除鉄、除マンガ、膜ろ過	浄水を事業用、飲用に併用	
		横河電機株式会社	横河電機甲府事業所	甲府市高室町155	H30.3.29	H30.10	甲府市上水道	1,047	0	104	3	自己水源浄水受水併用	活性炭、膜ろ過	浄水を事業用、飲用に併用	
	北本市	医療法人 葦崎東ヶ丘病院	医療法人 葦崎東ヶ丘病院	葦崎市穂坂町宮久保1216	S57.1.25	S54.12	葦崎市上水道	10	10	35	1	自己水源のみ	消毒のみ	浄水を飲用等のみ	
		地方独立行政法人 山梨県立病院機構 山梨県立北病院	地方独立行政法人 山梨県立病院機構 山梨県立北病院	葦崎市旭町上條北割3314-3	H24.4.25	H24.5	葦崎市上水道	0	0	140	1	自己水源のみ	急速ろ過、膜ろ過	浄水を飲用等のみ	
		社会福祉法人 信和会 特別養護老人ホーム 穴山の社	社会福祉法人 信和会 特別養護老人ホーム 穴山の社	葦崎市穴山町5390番地	H26.9.20	H26.9	葦崎市上水道	110	108	42	48	自己水源のみ	消毒のみ	浄水を飲用等のみ	
	南アルプス市	公益社団法人 山梨勤労者医療協会	巨摩共立病院	南アルプス市桃園340	H28.7.28	H18.11	南アルプス市上水道	350	253	221	1	自己水源浄水受水併用	消毒のみ	浄水を事業用、飲用に併用	
	北杜市	公益財団法人 キーブ協会	公益財団法人 キーブ協会	北杜市高根町清里3545	H21.3.6	S33.5		125	100	500	2	自己水源のみ	消毒のみ	浄水を飲用等のみ	
		サントリー ough(株) 天然水南アルプス白州工場	サントリー ough(株) 天然水南アルプス白州工場	北杜市白州町島原2913-1	R2.5.21	S57.7	北杜市上水道	0	0	560	2	自己水源のみ	消毒のみ	浄水を飲用等のみ	
		(株)スバル 小淵沢	(株)スバル 小淵沢	北杜市小淵沢町2968-1	R3.1.7	H8.3	北杜市上水道	0	0	1,903	3	自己水源のみ	消毒のみ	浄水を飲用等のみ	
		宗教法人 GLA	ハヶ岳いのちの里	北杜市高根町村山西割4283	R3.3.12	H14.3.11	北杜市上水道	5	5	480	3	自己水源浄水受水併用	消毒のみ	浄水を飲用等のみ	
	甲斐市	学校法人 日本航空学園	学校法人 日本航空学園	甲斐市宇津谷445	S57.2.26	S57.2	甲斐市上水道	1,060	348	398	1	自己水源のみ	簡易ろ過	浄水を飲用等のみ	
	中央市	国立大学法人 山梨大学	山梨大学医学部附属病院	中央市下河東1110	H27.3.31	H25.4	甲府市上水道	0	0	1,200	7	自己水源浄水受水併用	膜ろ過等	浄水を事業用、飲用に併用	
		(株)シャトレーゼ	豊富工場	中央市高部1111-1	H27.3.31	H25.2	中央市簡易水道	0	0	630	5	自己水源浄水受水併用	膜ろ過	浄水を事業用、飲用に併用	
	昭和町	(株)イトーヨーカ堂 イトーヨーカ堂甲府昭和店	イトーヨーカドー甲府昭和店	昭和町西条13-1	H15.12.26	H12.2	甲府市上水道	6,823	0	138	1	自己水源浄水受水併用	除マンガ、膜ろ過	浄水を事業用、飲用に併用	
	峡東	笛吹市	社会福祉法人 美咲園 特別養護老人ホーム 小山荘	社会福祉法人 美咲園 特別養護老人ホーム 小山荘	笛吹市八代町北760	S58.2.1	S52.3	笛吹市上水道	120	160	80	80	自己水源浄水受水併用	脱硝酸、消毒	浄水を飲用等のみ
	峡南	身延町	(株)下部ホテル	下部ホテル専用水道	身延町上之平1900	H30.2.14	H29.2.27	下部ホテル専用水道	5	2	432	85	自己水源のみ	消毒のみ	浄水を飲用等のみ

4 水道の種類別現況
(専用水道)

管轄保健所	所在市町村	設置者名	施設名	所在地	確認年月日	竣工年月	所在地を給水区域とする水道事業	確認時給人口(人)	現在給人口(人)	施設能力(m ³)	職員数	原水の種別	浄水方法	施設の専用兼用の別	
富士東部	富士吉田市	ハイランドリゾート(株)	ハイランドリゾートホテル&スパ	富士吉田市新西原5-6-1	H16.4.2	S61.6	富士吉田市上水道	0	0	800	5	自己水源のみ	消毒のみ	浄水を飲用等のみ	
		(株)富士急ハイランド(富士急ハイランド)	(株)富士急ハイランド(富士急ハイランド)	富士吉田市新西原5-6-1	H19.1.15	H18.12	富士吉田市上水道	0	0	3,300	16	自己水源のみ	消毒のみ	浄水を飲用等のみ	
	忍野村	陸上自衛隊北富士駐屯地業務隊長	陸上自衛隊北富士駐屯地	南都留郡忍野村忍草3093	S35.10.25	S35.10	忍野村上水道			0	2	自己水源のみ	消毒のみ	浄水を事業用、飲用に併用	
		社会福祉法人 聖ヨハネ会	富士聖ヨハネ学園	忍野村忍草2748	S48.2.27	S48.8	富士吉田市上水道	150	150	249	3	自己水源浄水受水併用	消毒のみ	浄水を飲用等のみ	
		フナツク(株)	フナツク様	忍野村忍草3580	S63.4.1	S63.4	忍野村上水道	5,120	3,618	4,608	16	自己水源のみ	消毒のみ	浄水を飲用等のみ	
	山中湖村	森トラスト・ホテルズ&リゾート株式会社	富士リゾートホテル山中湖	山中湖村平野1256-1	H14.10.1	H6.2		0	0	280	2	自己水源のみ	消毒のみ	浄水を飲用等のみ	
		大和ハウス工業(株)	レイク山中平野台 専用水道	山中湖村平野1250-2他	H25.12.4	S49.10		9	8	378	1	自己水源のみ	消毒のみ	浄水を飲用等のみ	
		リゾートトラスト(株)	エクシブ山中湖	山中湖村平野562-12	H16.2.4	H5.7		0	0	1,176	8	自己水源のみ	消毒のみ	浄水を飲用等のみ	
		リゾートトラスト(株)	エクシブ山中湖社員寮	山中湖村平野568-20	H16.3.19	H5.7		201	56	74	10	自己水源のみ	消毒のみ	浄水を飲用等のみ	
		ハイランドリゾート(株)	ホテルマウント富士	山中湖村山中1360-83	H26.3.17	H26.3		0	0	290	6	自己水源のみ	消毒のみ	浄水を飲用等のみ	
	鳴沢村	富士観光開発(株)	富士桜高原別荘地	鳴沢村字富士山8545-7	S43.1.4	S43.1		100	100	4,500	2	自己水源のみ	消毒のみ	浄水を飲用等のみ	
	富士河口湖町	富士ドクタービレッジ管理(株) (富士ドクタービレッジ)	富士ドクタービレッジ	富士河口湖町富士ヶ嶺12-602	S57.7.17	S57.12		136	90	1,200	7	自己水源のみ	消毒のみ	浄水を飲用等のみ	
		富士急行(株)	本栖湖環境創造の森	富士河口湖町本栖212-17	H29.5.31	H31.4		80	0	250	1	自己水源のみ	消毒のみ	浄水を飲用等のみ	
	計	35施設						合計	66,882	5,008	27,390	339			
			内訳	自己水源のみ	6,956	4,440									
その他				59,926	568										

5 簡易専用水道保健所別箇所数

(令和4年3月31日現在)

保健所名等	施設数	内 記
中北保健所	38	昭和町 : 38
峡南保健所	62	市川三郷町 : 24 身延町 : 30 南部町 : 8
富士・東部 保健所	74	山中湖村 : 6 鳴沢村 : 7 富士河口湖町 : 61
小 計	174	
甲 府 市	494	(権限移譲分)
甲 斐 市	81	(権限移譲分)
中 央 市	15	(権限移譲分)
韮 崎 市	48	(権限移譲分)
南アルプス市	75	(権限移譲分)
北 杜 市	125	(権限移譲分)
山 梨 市	44	(権限移譲分)
笛 吹 市	89	(権限移譲分)
甲 州 市	35	(権限移譲分)
早 川 町	0	(権限移譲分)
富 士 川 町	31	(権限移譲分)
富 士 吉 田 市	83	(権限移譲分)
都 留 市	66	(権限移譲分)
大 月 市	41	(権限移譲分)
上 野 原 市	31	(権限移譲分)
道 志 村	4	(権限移譲分)
西 桂 町	5	(権限移譲分)
忍 野 村	4	(権限移譲分)
小 菅 村	0	(権限移譲分)
丹 波 山 村	3	(権限移譲分)
合 計	1,448	

IV 水 源 の 現 況

1 水源の現況（水源の種類別箇所数・取水量集計表）

水道の種類	事業主体等	水源別箇所数（箇所）							計
		地表水		地下水			その他		
		ダム水	表流水	伏流水	浅井戸	深井戸	浄水受水	湧水	
用水供給	峡北地域広域（企）	2	0	0	0	0	0	0	2
	峡東地域広域（企）	1	0	0	0	0	0	0	1
	用水供給 計	3	0	0	0	0	0	0	3
上水道	甲府市	1	0	0	0	27	0	0	28
	韮崎市	0	0	0	4	10	4	2	20
	南アルプス市	0	2	1	2	21	0	3	29
	北杜市	0	1	5	0	52	14	23	95
	甲斐市	0	0	0	0	23	2	0	25
	中央市	0	0	0	0	6	0	0	6
	山梨市	0	0	0	0	14	4	0	18
	笛吹市	2	3	0	0	32	4	1	42
	甲州市	2	6	0	0	10	7	6	31
	市川三郷町	0	0	0	0	4	0	0	4
	富士川町	0	0	0	0	12	0	0	12
	富士吉田市	0	0	0	1	26	0	2	29
	都留市	0	0	0	0	3	0	2	5
	忍野村	0	0	0	0	3	0	0	3
	富士河口湖町	0	0	0	0	20	0	0	20
	東部地域広域（企）	1	1	1	1	0	0	0	4
	上水道 計	6	13	7	8	263	35	39	371
簡易水道	甲府市	0	0	0	0	2	0	4	6
	韮崎市	0	0	6	0	0	0	3	9
	南アルプス市	0	0	0	0	0	0	1	1
	甲斐市	0	1	0	0	2	0	0	3
	中央市	0	0	0	0	8	0	0	8
	山梨市	0	0	2	0	0	2	9	13
	笛吹市	0	1	0	0	3	0	11	15
	市川三郷町	0	0	1	0	11	0	9	21
	早川町	0	0	0	0	0	0	0	0
	身延町	0	9	4	2	15	1	2	33
	南部町	0	7	1	4	6	0	0	18
	富士川町	0	2	3	0	4	0	1	10
	都留市	0	0	0	0	17	3	11	31
	大月市	0	12	0	1	3	0	4	20
	上野原市	0	17	1	0	0	0	2	20
	道志村	0	4	0	0	3	0	5	12
	西桂町	0	0	0	1	2	0	0	3
	忍野村	0	0	0	0	2	0	0	2
	山中湖村	0	0	0	0	9	0	0	9
	鳴沢村	0	0	0	0	5	0	0	5
富士河口湖町	0	0	0	0	26	0	4	30	
小菅村	0	8	0	1	1	0	1	11	
丹波山村	0	3	0	0	0	0	0	3	
簡易水道 計	0	64	18	9	119	6	67	283	
総計	9	77	25	17	382	41	106	657	

※浄水受水については、複数の事業がひとつの受水池を水源としている場合、事業数をカウントした。

例：5簡易水道事業が1受水池を水源としている場合＝5箇所として集計

1 水源の現況（水源の種類別箇所数・取水量集計表）

水道の種類	事業主体等	水 源 別 取 水 量 (m ³ /年)							計
		地 表 水		地 下 水			そ の 他		
		ダム水	表流水	伏流水	浅井戸	深井戸	浄水受水	湧 水	
用水供給	峡北地域広域（企）	7,980,624	0	0	0	0	0	0	7,980,624
	峡東地域広域（企）	6,537,744	0	0	0	0	0	0	6,537,744
	用水供給 計	14,518,368	0	0	0	0	0	0	14,518,368
上水道	甲府市	27,741,203	0	0	0	6,635,359	0	0	34,376,562
	韮崎市	0	0	0	494,465	1,089,145	2,970,365	895,593	5,449,568
	南アルプス市	0	3,509,307	687,009	1,278,495	4,823,055	0	560,335	10,858,201
	北杜市	0	7,266	541,530	0	3,046,000	4,515,887	2,783,760	10,894,443
	甲斐市	0	0	0	0	6,796,039	346,744	0	7,142,783
	中央市	0	0	0	0	2,132,499	0	0	2,132,499
	山梨市	0	0	0	0	3,373,787	1,330,843	0	4,704,630
	笛吹市	2,741,972	1,051,785	0	0	3,661,448	2,402,218	213,195	10,070,618
	甲州市	659,191	1,066,820	0	0	1,101,370	1,935,962	70,456	4,833,799
	市川三郷町	0	0	0	0	1,509,469	0	0	1,509,469
	富士川町	0	0	0	0	2,172,840	0	0	2,172,840
	富士吉田市	0	0	0	433,384	5,463,598	0	2,010,589	7,907,571
	都留市	0	0	0	0	1,392,000	0	2,107,000	3,499,000
	忍野村	0	0	0	0	751,900	0	0	751,900
	富士河口湖町	0	0	0	0	5,229,568	0	0	5,229,568
	東部地域広域（企）	2,288,044	1,732,025	1,542,706	59,676	0	0	0	5,622,451
	上水道 計	33,430,410	7,367,203	2,771,245	2,266,020	49,178,077	13,502,019	8,640,928	117,155,902
簡易水道	甲府市	0	0	0	0	7,717	0	271,273	278,990
	韮崎市	0	0	266,168	0	0	0	114,270	380,438
	南アルプス市	0	0	0	0	0	0	47,903	47,903
	甲斐市	0	30,354	0	0	164,288	0	0	194,642
	中央市	0	0	0	0	1,303,680	0	0	1,303,680
	山梨市	0	0	76,446	0	0	507,624	391,139	975,209
	笛吹市	0	18,555	0	0	31,749	0	177,551	227,855
	市川三郷町	0	0	263,936	0	974,792	0	8,275	1,247,003
	身延町	0	452,952	737,386	80,970	1,317,621	6,435	37,468	2,632,832
	南部町	0	282,042	370,350	424,675	492,882	0	0	1,569,949
	富士川町	0	23,571	50,409	0	184,534	0	7,000	265,514
	都留市	0	0	0	0	2,243,552	127,196	649,022	3,019,770
	大月市	0	579,282	0	21,900	303,385	0	92,712	997,279
	上野原市	0	695,413	14,226	0	0	0	20,687	730,326
	道志村	0	60,135	0	0	38,468	0	36,613	135,216
	西桂町	0	0	0	218,785	683,713	0	0	902,498
	忍野村	0	0	0	0	37,264	0	0	37,264
	山中湖村	0	0	0	0	1,750,941	0	0	1,750,941
	鳴沢村	0	0	0	0	826,763	0	0	826,763
	富士河口湖町	0	0	0	0	1,206,544	0	628,245	1,834,789
小菅村	0	74,460	0	12,775	66,430	0	4,380	158,045	
丹波山村	0	276,773	0	0	0	0	0	276,773	
簡易水道 計	0	2,493,537	1,778,921	759,105	11,634,323	641,255	2,486,538	19,793,679	
総 計	47,948,778	9,860,740	4,550,166	3,025,125	60,812,400	14,143,274	11,127,466	151,467,949	

1 水源の現況(水源の種類別箇所数・取水量集計表)(専用水道)

管轄保健所	所在市町村	設置者	(施設名)	設置場所	水源名	水源の種類	年間取水量		年間給水量	
							(m ³ /年)	(m ³ /年)	(m ³ /年)	(m ³ /年)
中北	甲府市	JR東京西駅ビル開発株式会社	セシオ甲府専用水道	甲府市丸の内1-1-8	市水道	受		259	46,913	
					井戸1	深	104m	57,258		
					井戸2	深	104m			
			ドルフィン・ワークス株式会社	甲府記念日ホテル専用水道	甲府市湯村3-2-30	市水道	受		4,425	33,784
					井戸	深	35m			
					井戸	深	35m	32,451		
			独立行政法人国立病院機構甲府病院	独立行政法人国立病院機構甲府病院	甲府市天神町11-35	市水道	受		1,000	47,274
					井戸	深	124m	46,292		
			山梨県食品工業団地協同組合	山梨県食品工業団地協同組合	甲府市下曾根町3440-3	市水道	受		17,419	420,071
					市水道	受		111,408		
				井戸	深	104m	257,064			
				井戸	深	64m	34,714			
		社会福祉法人 和人会 トリアス	トリアス専用水道	甲府市国玉町951-1	市水道	受		1,799	17,706	
				井戸	深	49m	32,088			
		地方独立行政法人山梨県立病院機構山梨県立中央病院	地方独立行政法人山梨県立病院機構山梨県立中央病院	甲府市富士見1-1-1	市水道	受		21,985	147,197	
				井戸	深	122m	129,335			
		独立行政法人地域医療機能推進機構山梨病院	独立行政法人地域医療機能推進機構山梨病院	甲府市朝日3-11-16	市水道	受		450	18,241	
				井戸	深	120m	17,841			
		横河電機株式会社	横河電機甲府事業所	甲府市高堂町155	市水道	受		8,632	74,781	
				井戸	深	130m	36,189			
				井戸	深	112m	35,126			
		韮崎市	医療法人 韮崎東ヶ丘病院	医療法人 韮崎東ヶ丘病院	韮崎市穂坂町宮久保1216	井戸	深	160m	15,000	15,000
			地方独立行政法人山梨県立病院機構山梨県立北病院	地方独立行政法人山梨県立病院機構山梨県立北病院	韮崎市旭町上條北割3314-3	井戸	深	101m	28,592	28,592
			社会福祉法人 信和会 特別養護老人ホーム 穴山の社	社会福祉法人 信和会 特別養護老人ホーム 穴山の社	韮崎市穴山町5390番地	井戸	深	200m	8,030	8,030
		南アルプス市	公益社団法人山梨勤労者医療協会	巨摩共立病院	南アルプス市桃園340	井戸	深	100m	34,441	34,441
		北杜市	公益財団法人 キョウ協会	公益財団法人 キョウ協会	北杜市高根町清里3545	高根荘	湧		43,198	43,198
						赤い橋	深	141m	68,164	68,164
					美の森	深	150m	52,888	52,888	
	サントリー・ロウケ(株)天然水南アルプス白州工場		サントリー・ロウケ(株)天然水南アルプス白州工場	北杜市白州町鳥原2913-1	井戸	深	80m	28,652	28,652	
	(株)パティオ小淵沢		(株)パティオ小淵沢	北杜市小淵沢町2968-1	深井戸	深	150m	45,500	45,500	
	宗教法人 GLA	八ヶ岳いのちの里	北杜市高根町村山西割4283	市水道	受		55	55		
	甲斐市	学校法人 日本航空学園	学校法人 日本航空学園	甲斐市宇津谷445	井戸	深	60m	695	695	
					1号井	深	150m	50,000	50,000	
	中央市	国立大学法人 山梨大学	山梨大学医学部附属病院	中央市下河東1110	市水道	受		0	0	
					1号井戸	深	210m	47,519	47,519	
					2号井戸	深	210m	10,515	10,515	
					3号井戸	深	217m	162,103	162,103	
		(株)シャトレ	豊富工場	中央市高部1111-1	4号井戸	深	250m	71,776	71,776	
					1号井戸	深	101m	92,407	177,969	
					2号井戸	深	55m	161,994		
					3号井戸	深	130m	0		
	昭和町	(株)イトーヨーカ堂イトーヨーカ堂甲府昭和店	イトーヨーカドー甲府昭和店	昭和町西条13-1	市水道	受		401	401	
					井戸	深	90m	38,354	31,317	
峡東	笛吹市	社会福祉法人 美咲園特別養護老人ホーム 小山荘	社会福祉法人 美咲園特別養護老人ホーム 小山荘	笛吹市八代町北760	A I 第1	深	100m	17,520	17,520	
峡南	身延町	(株)下部ビル	下部ホテル専用水道	身延町上之平1900	井戸	深		47,544	47,544	

1 水源の現況(水源の種類別箇所数・取水量集計表)(専用水道)

管轄保健所	所在市町村	設置者	(施設名)	設置場所	水源名	水源の種類	年間取水量	年間給水量	
							(m ³ /年)	(m ³ /年)	
富士東部	富士吉田市	ハイランドリゾート(株)	ハイランドリゾートホテル&スパ	富士吉田市新西原5-6-1	井戸	深 120m	142,465	142,465	
		(株)富士急ハイランド(富士急ハイランド)	(株)富士急ハイランド(富士急ハイランド)	富士吉田市新西原5-6-1	第1	深 90m	146,900	41,100	
					第2	深 80m	127,900	46,100	
					第3	深 80m	252,000	55,400	
					コニファー	深 83m	23,900	2,500	
	忍野村	陸上自衛隊北富士駐屯地業務隊長	陸上自衛隊北富士駐屯地	南都留郡忍野村忍草3093	高木	湧			
		社会福祉法人 聖ヨハネ会	富士聖ヨハネ学園	忍野村忍草2748	1号井戸	深 100m	16,809	16,809	
					2号井戸	深 125m	32,842	32,842	
		フナック(株)	フナック(株)	フナック(株)	忍野村忍草3580	市水道	受	381	381
						HQ1	深 80m	73,245	68,696
						HQ4	深 80m	98,852	78,963
						HQ8	深 100m	78,474	79,251
						HQ14	深 100m	118,019	50,560
						HQ26	深 80m	20,304	16,835
						HQ27	深 51m	72,559	58,868
						HQ23	深 80m	12,254	25,940
						HQ33	深 80m	60,264	62,055
						HQ36	深 80m	10,217	6,616
		第3ヴィラ	深 80m	266,121	183,398				
	総合グラウンド	深 63m	3173	3,173					
	山中湖村	森トラスト・ホテルズ&リゾート株式会社	富士ワカト行山中湖	山中湖村平野1256-1	井戸	深 150m	29,577	29,577	
		大和ハウス工業(株)	レノ山中平野台 専用水道	山中湖村平野1250-2他	取水井	深 70m	5,177	4,313	
		リゾートトラスト(株)	エクシブ山中湖	山中湖村平野562-12	No. 1	深 92m			
					No. 2	深 120m	167,501	167,501	
					No. 3	深 104m			
		リゾートトラスト(株)	エクシブ山中湖社員寮	山中湖村平野568-20	No. 1	深 49.5m	8,853	8,853	
		ハイランドリゾート(株)	行楽マウント富士	山中湖村山中1360-83	第一水源	深 93m	62,372	62,372	
	第二水源				深 141.7m	51,946	519,456		
	鳴沢村	富士観光開発(株)	富士桜高原別荘地	鳴沢村字富士山8545-7	勝山	深 136m	153,342	148,741	
					大田和	深 125m	172,864	165,949	
					富士桜第1	深 143m	108,658	105,398	
					富士桜第2	深 340m	47,390	46,916	
					富士桜第3	深 250m	259,768	249,377	
船津第1					深 190m	25,562	25,051		
富士河口湖町	富士ドクタービルディング管理(株) (富士ドクタービルディング)	富士ドクタービルディング	富士河口湖町富士ヶ嶺12-602	1号井戸	深 300m	140,142	140,142		
	富士急行(株)	本栖湖環境創造の森	富士河口湖町本栖212-17	低区井戸	深 150m	31,984	0		
						深井戸	71 箇所	4,575,116	3,636,469
						浄水受水	14 箇所	649,088	1,287,678
						湧水	2 箇所	43,198	43,198
合計						87 箇所	5,267,402	4,967,345	

V 小 規 模 水 道

1 小規模水道の現況

市町村名	名称又は地区名	施設所在地	経営種別	創設年度	給水人口(人)	水源種別	水源数	浄水方法
甲府市	猪狩町	猪狩町字大ヶ原	公営	S37	6	湧	2	減・紫
	黒平町上黒平	黒平町上黒平	公営	S35	3	湧	1	減
	昇仙峡通り	竹日向町、高成町	公営	S30	13	表, 湧	2	減・急
	黒平町下黒平	黒平町下黒平	公営	S37	6	表	1	減・紫
	御岳町	御岳町名曾利3185	公営	S37	22	表	1	減・緩
	草鹿沢町	草鹿沢町	公営	S38	6	伏	1	減・緩
	竹日向町	竹日向町、高成町	非公営		4	湧	1	減
	高町	高町	非公営		2	表	1	減
計	8箇所				62			
甲斐市	下福沢地区	甲斐市下福沢60	非公営	S55	37	深	1	減
	千田地区	〃 千田268	非公営	S30	8	表	1	減
	大明神地区	〃 亀沢6949	非公営	H17	28	深	1	減
	上八幡第1	〃 西八幡565	非公営	S46	75	深	1	減
	上八幡第2	〃 西八幡722	非公営	S45	84	深	1	減
	中八幡第3	〃 西八幡958	非公営	S37	13	深	1	減
計	6箇所				245			
北杜市	櫻山	北杜市須玉町比志櫻山	非公営	S35	0	湧	1	減
	東念場	北杜市高根町清里3466-15	非公営	S38	58	深	1	減
	東井出	北杜市高根町東井出4986-56	非公営	S46	39	深	1	減
	清里	北杜市高根町清里3545-1	非公営	S40	12	深	1	減
	清里	〃 3545-2019	非公営	S47	5	深	1	減
	清里	〃 3546	非公営	H03	24	深	1	減
	清里	〃 3545-1707	非公営	S56	5	深	1	なし
計	7箇所				143			
山梨市	古宿	山梨市西保中字古宿	非公営	S39	37	湧	1	減
	井戸川	山梨市西保下字井戸川	非公営		61	湧	1	減
	豊原	山梨市倉科	非公営	H02	37	湧	1	減
	柳平	山梨市北原字北奥千丈	非公営	S52	10	湧	1	減
	青山	山梨市袖口字青山	非公営	H3	6	湧	1	減
	切差	山梨市切差	非公営	H24	16	湧	1	減
	戸市	山梨市切差戸市	非公営	H24	6	湧	1	減
	塩平	山梨市北原字塩平	公営	H22	45	表流水	1	減
	広瀬	山梨市広瀬	公営	S58	33	表流水	2	減
計	9箇所				251			
笛吹市	三星	笛吹市御坂町上黒駒屋敷入6862	公営	S53	10	湧	1	減
	立沢	笛吹市御坂町藤野木井戸尻	公営	S36	31	湧	1	減
	大窪	笛吹市境川町大窪	非公営		65	湧	1	減
	戸倉	笛吹市御坂町戸倉	公営	H26	44	深	1	減
計	4箇所				150			

1 小規模水道の現況

市町村名	名称又は地区名	施設所在地	経営種別	創設年度	給水人口(人)	水源種別	水源数	浄水方法
甲州市	五郎田	甲州市塩山上萩原	非公営	S52	10	湧	1	減
	菫蒲沢	甲州市塩山上萩原	非公営	S40	25	湧	1	減
	下ノ平	甲州市大和町田野	非公営	S42	24	湧	1	減
	水野田	甲州市大和町初鹿野	非公営	S54	87	表	1	減
計	4箇所				146			
市川三郷町	三帳	市川三郷町三帳	非公営	S55	23	湧	1	減
	古宿	市川三郷町高萩	非公営		2	表	1	減
	畑熊	市川三郷町畑熊	非公営		4	表	1	減
計	3箇所				29			
早川町	奈良田	早川町奈良田	公営	R3	40	自	1	減
	上湯島	早川町上湯島	公営	R3	22	自	1	減
	下湯島	早川町下湯島	公営	R3	24	自	1	減
	新倉	早川町新倉	公営	R3	59	自	1	減
	茂倉	早川町大原野	公営	R3	19	湧	1	減
	中洲・塩島	早川町大原野	公営	R3	48	湧	1	減
	早川	早川町早川	公営	R3	38	湧	1	減
	黒桂・西之宮	早川町黒桂	公営	R3	46	湧	1	減
	保	早川町保	公営	R3	31	深	1	減
	草塩・京ヶ島	早川町草塩	公営	R3	82	自	1	減
	老平	早川町雨畑	公営	R3	15	自	1	減
	硯島	早川町雨畑	公営	R3	57	浅	1	減
	薬袋	早川町薬袋	公営	R3	64	自	1	減
	赤沢	早川町赤沢	公営	R3	49	自	1	減
	角瀬	早川町高住	公営	R3	59	自	1	減
	柿島	早川町千須和	公営	R3	113	湧	1	減
	千須和	早川町千須和	公営	S59	11	表	1	減
	塩之上	早川町塩之上	公営	S59	16	表	1	減
	大島	早川町雨畑	公営	H27	42	湧	1	減
	小縄	早川町小縄	公営	H27	31	表	1	減
	温泉	早川町湯島	公営	H2	18	表	1	減
	柳島	早川町保	公営	H11	9	浅	1	減
	高住5組	早川町高住	非公営	S44	11	湧	1	
	新道	早川町赤沢	非公営	S56	15	湧	1	
	夏秋	早川町初鹿島	非公営	S45	2	湧	1	
	初鹿島	早川町初鹿島	非公営	S54	2	表	1	
	白石	早川町西之宮	非公営	S54	13	湧	1	
	樽坪	早川町樽坪	非公営	S48	12	表	1	
	古屋	早川町薬袋	非公営	H24	10	湧	1	
計	29箇所				958			

1 小規模水道の現況

市町村名	名称又は地区名	施設所在地	経営種別	創設年度	給水人口(人)	水源種別	水源数	浄水方法
身延町	峯山	身延町大磯小磯	公営	S56	4	湧	1	減
	釜額	身延町釜額	公営	H05	14	表	1	減
	中之倉	身延町中之倉	公営	H05	28	表	1	減
	沢	身延町八坂	公営	H15	1	表	1	減・急
	中之倉中屋敷	身延町中之倉中屋敷	公営	R2	10	表	1	減・急
	湯之奥	身延町湯之奥	非公営	S51	8	表	1	
	三ツ沢	身延町三ツ沢	非公営	S50	1	表	1	
	八坂	身延町八坂	非公営	S38	4	湧	1	
	御弟子	身延町御弟子	非公営	S36	0	湧	1	
	大山	身延町大山	非公営	S40	1	表	1	減・急
	もみそ	身延町久成	非公営		1	湧	1	
	堂平	身延町久成	非公営	S28	3	湧	1	
	梨子	身延町梨子	非公営	S40	3	表	1	
	遅沢	身延町遅沢	非公営	S45	20	深	1	減
	荻	身延町大塩	非公営	S30	7	湧	1	
	久保・亀久保	身延町矢細工	非公営		2	湧	1	
	腰巻	身延町矢細工	非公営	S30	4	湧	1	
	長根	身延町矢細工	非公営	S30	0	湧	1	
	松山・後山	身延町八日市場	非公営	S35	0	表	1	
	下栗倉	身延町栗倉	非公営	S30	10	湧・伏	2	減
	大石野	身延町栗倉	非公営	S31	3	表	1	減
	大崩	身延町大崩	非公営	S56	2	表	1	
	大埜	身延町大埜	非公営	S35	1	湧	1	
計	23箇所				127			
南部町	徳間	南部町内船11975	公営	S33	11	湧	1	減
	寄畑	〃 内船11622	公営	S29	23	浅	1	減
	八木沢	〃 内船13568	公営	S47	18	浅	1	減
	大城	〃 万沢字大城地内	公営	H14	9	表	1	膜
	屋敷平・杉山	〃 万沢字屋敷平	公営	H18	41	深	1	減
	富岡	〃 内船字富岡	公営	H20	53	湧	1	急
	下野	〃 下佐野字下野	非公営	S36	1	湧	1	減
	小草里	〃 上佐野字小草里	非公営	S36	5	湧	1	減
	上佐野本村	〃 上佐野1602-1	非公営	S36	9	表	1	緩
計	9箇所				170			
富士川町	矢川	富士川町小室	非公営		2	湧	1	
	開拓	富士川町小室	非公営		6	湧	1	
	小塗手	富士川町十谷小塗手	非公営	S57	5	伏	1	減
計	3箇所				13			

1 小規模水道の現況

市町村名	名称又は地区名	施設所在地	経営種別	創設年度	給水人口(人)	水源種別	水源数	浄水方法
大月市	竹の向	大月市七保町瀬戸	公営	H05	26	湧	1	減
	川津畑	大月市七保町瀬戸字川津畑	非公営	S36	34	表	1	減
	奈良子第1	大月市七保町奈良子	非公営	S36	19	湧	1	減
	奈良子第2	大月市七保町奈良子	非公営		4	表	1	減
	金山	大月市賑岡町奥山字金山	非公営	S54	12	表	1	減
	下畑	大月市梁川町立野字下畑	非公営		108	表	1	減
	八坪	大月市七保町瀬戸字八坪	非公営		49	湧	1	減
	中野上	大月市富浜町鳥沢字中野	非公営		30	表	2	減
計	8箇所				282			
上野原市	中和見	上野原市甲東	非公営	S54	44	湧	1	減
	入和見	上野原市甲東	非公営	S54	8	湧	1	減
	増原	上野原市甲東	非公営	S54	12	表	1	減
	日留野	上野原市大目	非公営	S54	45	湧	1	減
	沢渡	上野原市桐原	非公営	S54	39	表	1	減
	梅久保	上野原市桐原	非公営	H06	5	表	1	減
	猪丸	上野原市桐原	非公営	S54	34	伏	1	減
	日原	上野原市桐原	非公営	S54	56	表	1	減
	初戸	上野原市西原	非公営	S54	25	表	1	減
	八ツ田	上野原市西原	非公営	S54	25	表	1	減
	郷原	上野原市西原	非公営	S54	25	表	1	減
	飯尾	上野原市西原	非公営	S54	32	表	1	急
	田和	上野原市西原	非公営	S60	38	湧	1	減
	藤尾	上野原市西原	非公営	H06	40	表	1	減
	六藤	上野原市西原	非公営	H11	19	表	1	減
	丹野原	上野原市甲東	非公営	S58	4	表	1	減
	上平	上野原市西原	非公営	S61	31	表	1	急
	扁盃	上野原市西原	非公営	S57	32	表	1	急
金山	上野原市秋山	公営	H16	16	表	1	急	
計	19箇所				530			
山中湖村	平野が ^ク イメント ^ン シャトー	山中湖村平野	非公営	S49	7	深	1	減
	平野(トマン)	〃	非公営	S50	9	深	1	減
	平野(賛美ヶ丘)	〃	非公営	S40	25	深	1	減
	平野(大朝開発)	〃	非公営	S49	24	深	1	減
	平野(つくし商事)	〃	非公営		10	深	1	減
	山中(大和ハウス)	山中湖村山中	非公営	S43	10	深	1	減
計	6箇所				85			
丹波山村	保之瀬第2	丹波山村保之瀬	公営	S30	0	表	1	減
計	1箇所				0			
合計	139箇所				3,191			
公営	(47箇所)				1366			
非公営	(92箇所)				1,825			

< 参 考 资 料 >

山梨県水道水質管理計画（概要）

1 経緯

平成5年12月、水道事業者等が適正な水質検査を実施するための、計画的な水質検査体制の確立と、本県における体系的・組織的な水質監視体制の整備を図ることを目的に、「山梨県水道水質管理計画」を策定

その後の社会情勢の変化や、水道水質基準の改正等の水道水質を取り巻く状況に的確に対応するため、平成17年3月22日、計画を改定

2 基本方針

水道により供給される水の、より一層の安全・安心を確保するため、地域の状況を反映した効率的・合理的な検査・監視体制を整備

計画期間は、平成17年度から31年度までの15年間とし、中間目標の設定は行わないものとする。なお、計画期間の終期については状況に応じ延長する場合がある。

3 水質検査体制

水道事業者等による適正な水質検査の実施に向けた検査体制の整備

毎日検査：全事業者が、自己検査により実施

その他の検査：甲府市（上水道事業）では、一部項目を除き自己検査実施
他事業者は、登録検査機関への委託により実施

4 水質監視体制

水道事業者等と県が連携した、水道水源水質の広域的監視体制の整備

監視地点：広域的監視の観点から選定した、表流水8地点・地下水18地点の計26地点

対象項目：水質管理目標設定項目、及び浄水処理過程等の工程管理のために有用となる項目

実施主体：水道事業者等及び県

5 その他

- ・ 異常水質時等に、関係機関が速やかな通報等を行うための連絡調整体制を整備する。
- ・ 水質検査及び水質監視が適切に行われるよう、検査担当者の技術向上を図る。
- ・ 県及び水道事業者の検査機関においては、水質検査の信頼性の確保を図る。

水質監視地点一覧

No.	水源名	監視地点	水道水源の種類	備考
1	甲府市上水道荒川系	平瀬浄水場取水口	表流水 (荒川ダム下流)	大規模取水
2	南アルプス市上水道 御勅使川系	駒場浄水場取水口	表流水 (河川水)	大規模取水
3	甲州市上水道笛吹川系	千野浄水場取水口	表流水 (広瀬ダム下流)	大規模取水
4	峡東地域広域水道企業団 琴川系	柚口浄水場取水口	表流水 (琴川ダム下流)	大規模取水
5	峡北地域広域水道企業団 大門ダム系	大門浄水場取水口	大門ダム水	大規模取水・ゴルフ場
6	峡北地域広域水道企業団 塩川系	塩川浄水場取水口	表流水 (塩川ダム下流)	大規模取水
7	東部地域広域水道企業団 鶴川系	上野原浄水場取水口	表流水	大規模取水・ゴルフ場
8	東部地域広域水道企業団 葛野川系	百蔵浄水場取水口	表流水 (深城ダム下流)	大規模取水
9	甲府市上水道昭和水源	昭和浄水場水源	地下水	大規模取水
10	甲斐市上水道第6水源	第6水源	地下水	御勅使工業団地
11	中央市上水道今福水源	今福水源	地下水	釜無工業団地
12	南アルプス市上水道 川上第2水源	川上第2水源	地下水	楡形ミニ工業団地・扇状地末端
13	笛吹市上水道広瀬水源	広瀬水源	地下水	大規模取水・温泉地
14	山梨市上水道 東後屋敷第2水源	東後屋敷第2水源	地下水	大規模取水・果樹地帯
15	市川三郷町上水道第1水源	上水道第1水源	地下水	甲府盆地の末端
16	身延町下山簡易水道第2水源	第2水源	地下水	富士川中流域・工業団地
17	南部町万沢簡易水道 第2水源	第2水源	地下水	ゴルフ場・茶畑・県境
18	韮崎市上水道 一ツ谷第2水源	一ツ谷第2水源	地下水	峡北地区末端・ゴルフ場
19	北杜市高根中央簡易水道 村山北割水源	村山北割水源	地下水	大規模取水
20	北杜市小淵沢西地区簡易水道 第1水源	第1水源	地下水	ゴルフ場・県境
21	都留市上水道第3水源	第3水源	地下水	大規模取水
22	東部地域広域水道企業団 九鬼水源	九鬼水源	伏流水	クリーニング、メッキ工場、ゴルフ場
23	東部地域広域水道企業団 鶴島水源	鶴島水源	伏流水	ゴルフ場・工場・県境
24	富士吉田市上水道 下吉田第2水源	下吉田第2水源	地下水	メッキ工場
25	西桂町簡易水道小沼水源高区	小沼水源高区	地下水	富士北麓集水地点
26	富士河口湖町上水道 大久根水源	大久根水源	地下水	大規模取水

令和3年度水質監視結果総括表

水質管理目標設定項目（原水）

No.	水質管理目標設定項目	目標値 (mg/L以下)	検出範囲 (mg/L)	検出地点 割合	目標超過 地点割合
1	アンチモン及びその化合物	0.02	<0.001~0.002	0/26	0/26
2	ウラン及びその化合物	0.002（暫定）	<0.0002~0.0004	2/26	0/26
3	ニッケル及びその化合物	0.02	<0.001~0.001	1/26	0/26
5	1,2-ジクロロエタン	0.004	<0.0002~0.0004	0/26	0/26
8	トルエン	0.4	<0.0002~0.04	0/26	0/26
9	フタル酸ジ（2-エチルヘキシル）	0.08	<0.005~0.008	0/26	0/26
15	農薬類	検査した41項目の農薬類で目標値以下			
17	硬度	10以上100以下	14~160	—	3/26
18	マンガン及びその化合物	0.01	<0.001~0.130	11/26	6/26
19	遊離炭酸	20	<0.3~40	23/26	1/26
20	1,1,1-トリクロロエタン	0.3	<0.0002~0.03	1/26	0/26
21	メチル-t-ブチルエーテル	0.02	<0.0002~0.002	0/26	0/26
22	過マンガン酸カリウム消費量	3	<0.2~7.2	21/26	6/26
23	臭気強度（TON）	3	<1~4	8/26	2/26
24	蒸発残留物	30以上200以下	31~240	—	2/26
25	濁度	1	<0.1~6.2	11/26	6/26
26	pH値	7.5程度	6.75~8.10	—	—
27	腐食性（ランゲリア指数）	-1程度以上とし、極力0に近づける	-2.7~0.1	—	—
29	1,1-ジクロロエチレン	0.1	<0.0002~0.01	1/26	0/26
30	アルミニウム及びその化合物	0.1	<0.005~0.36	11/26	3/26
31	ペルフルオロオクタンスルホン酸（PFOS）及びペルフルオロオクタン酸（PFOA）	0.00005（暫定）	<0.000005~0.000009	2/26	0/26

水質管理目標設定項目（浄水）

No.	水質管理目標設定項目	目標値 (mg/L以下)	検出範囲 (mg/L)	検出地点 割合	目標超過 地点割合
10	亜塩素酸	0.6	<0.05~0.06	0/26	0/26
13	ジクロロアセトニトリル	0.01（暫定）	<0.001~0.001	2/26	0/26
14	抱水クロラール	0.02（暫定）	<0.001~0.004	3/26	0/26

- ・ 計画に基づく監視地点（26地点）において実施した。
- ・ 目標値は浄水に適用されるが、水質監視の目的から原水で検査した。
- ・ No. は厚生労働省健康局長通知（H15.10.10付け健発第1010004号）における水質管理目標設定項目の番号。
- ・ No. 12二酸化塩素は消毒剤としての使用がないので未実施。
- ・ No. 16残留塩素は毎日測定している。
- ・ No. 28従属栄養細菌は水道施設の健全性を判断する指標であるため未実施。
- ・ 検査結果については、浄水処理等の工程管理に活用され、給水栓においては水質基準を満足する安全な水が供給されている。

国庫補助金の交付状況

(1) 簡易水道等施設整備費補助金一覧表（国補）

（単位：千円）

事業主体名	地区名 (水道事業名)	補助区分	工期 始～終 (年)	令和3年度				備考
				事業費	国補 基本額	補助率	国庫 補助金	
甲州市	上下小田原	統合簡水	24 ~ 6	82,170	79,729	4/10	31,891	R2本省繰越
甲州市	勝沼	統合整備	10 ~ 6	122,287	121,379	1/4	30,344	
甲州市	塩山東部玉宮	統合簡水	7 ~ 5	33,121	25,750	1/4	6,437	
身延町	中富西部	区域拡張	27 ~ 5	176,144	166,470	4/10	66,588	
道志村	道志村	統合簡水	3 ~ 6	5,489	5,489	1/3	1,829	
道志村	道志村	基幹改良	1 ~ 6	20,933	20,933	1/3	6,977	
3市町村	6件	合計		440,144	419,750		144,066	

(2) 生活基盤施設耐震化等交付金（国補）

（単位：千円）

事業主体名	地区名 (水道事業名)	補助区分	工期 始～終 (年)	令和3年度				備考
				事業費	国補 基本額	補助率	国庫 補助金	
南アルプス市	駒場	配水池	1 ~ 5	605,237	580,000	1/4	145,000	R2本省繰越
南アルプス市	市内	水道緊急改善	1 ~ 6	212,162	195,501	1/3	65,167	R2本省繰越
南アルプス市	市内	重要給水施設	29 ~ 6	45,037	33,000	1/4	8,250	R2本省繰越
北杜市	市内	重要給水施設	2 ~ 11	139,111	130,108	1/4	32,527	R2本省繰越
大月市	真木	統合簡易水道	2 ~ 5	336,469	334,719	1/3	111,573	R2本省繰越
小菅村	小菅村	基幹改良	30 ~ 4	100,870	100,000	4/10	40,000	R2本省繰越
東部地域広域水道企業団	市内	重要給水施設	30 ~ 4	181,523	167,077	1/4	41,769	R2本省繰越
3市1村1企業団	7件	合計		1,620,409	1,540,405		444,286	

(3) 水道施設災害復旧費補助金一覧表（国補）

（単位：千円）

事業主体名	地区名 (水道事業名)	補助区分	工期 始～終 (年)	令和3年度				備考
				事業費	国補 基本額	補助率	国庫 補助金	
北杜市	黒森	災害復旧	2 ~ 2	7,055	6,536	2/3	4,357	
大月市	初狩東部	災害復旧	2 ~ 3	29,471	23,427	2/3	15,617	繰越含
2市	2件	合計		36,526	29,963		19,974	

(参考資料) 応急給水用施設及び器材

市町村等名	種 別	能 力	保 有 数	所 管	備 考
甲府市	浄水池	15,700.0 m ³	1 池	甲府市上下水道局	平瀬浄水場
	耐震型配水池	600.0 m ³	1 池	"	山宮第1配水池
	"	8,000.0 m ³	1 池	"	羽黒配水池
	"	556.0 m ³	1 池	"	山宮減圧槽
	"	13,360.0 m ³	1 池	"	湯村山隧道配水池
	"	12,000.0 m ³	1 池	"	昭和浄水場北方PC(要滅菌)
	"	8,500.0 m ³	1 池	"	昭和浄水場南方PC(要滅菌)
	"	163.8 m ³	1 池	"	千代田第3配水池
	緊急遮断弁付配水池	1,800.0 m ³	1 池	"	高区西配水池
	"	1,800.0 m ³	1 池	"	高区配水池
	"	6,280.0 m ³	1 池	"	中区配水池
	"	467.0 m ³	1 池	"	岩窪配水池
	"	84.0 m ³	1 池	"	和田配水池
	"	99.0 m ³	1 池	"	善光寺第1配水池
	"	100.0 m ³	1 池	"	北部第2配水池
	"	1,030.0 m ³	1 池	"	北部第3配水池
	非常用貯水槽	100.0 m ³	1 基	"	S62設置(舞鶴小学校(旧春日小))
	"	50.0 m ³	1 基	"	H1設置(玉諸小学校)
	"	60.0 m ³	1 基	"	H3設置(東中学校)
	"	70.0 m ³	1 基	"	H4設置(山城小学校)
	"	45.0 m ³	1 基	"	H4設置(富士川悠遊館(旧富士川小))
	"	55.0 m ³	1 基	"	H5設置(大里小学校)
	"	75.0 m ³	1 基	"	H7設置(伊勢小学校)
	"	60.0 m ³	1 基	甲府市	H8設置(東小学校)
	"	50.0 m ³	1 基	"	H8設置(善誘館小学校(旧琢磨小))
	"	75.0 m ³	1 基	"	H9設置(湯田小学校)
	"	80.0 m ³	1 基	"	H9設置(国母小学校)
	"	45.0 m ³	1 基	"	H10設置(甲府市役所南庁舎(旧相生小))
	"	65.0 m ³	1 基	"	H10設置(貢川小学校)
	"	50.0 m ³	1 基	"	H11設置(新田小学校)
	"	60.0 m ³	1 基	"	H11設置(大国小学校)
	"	40.0 m ³	1 基	"	H12設置(甲府市役所西庁舎(旧穴切小))
	"	75.0 m ³	1 基	"	H12設置(石田小学校)
	"	60.0 m ³	1 基	"	H13設置(池田小学校)
	"	60.0 m ³	1 基	甲斐市	H13設置(敷島中学校)
	"	60.0 m ³	1 基	甲府市	H14設置(朝日小学校)
	"	40.0 m ³	1 基	"	H15設置(甲運小学校)
	"	60.0 m ³	1 基	"	H16設置(新紺屋小学校)
	"	60.0 m ³	1 基	甲斐市	H16設置(敷島南小学校)
	"	60.0 m ³	1 基	甲府市	H17設置(相川小学校)
	"	60.0 m ³	1 基	"	H18設置(羽黒小学校)
"	60.0 m ³	1 基	中央市	H18設置(玉穂南小学校)	
"	60.0 m ³	1 基	甲府市	H19設置(北新小学校)	
"	40.0 m ³	1 基	"	H20設置(中道南小学校)	
"	100.0 m ³	1 基	昭和町	H20設置(昭和町押原公園)	
"	60.0 m ³	1 基	甲府市	H22設置(南中学校)	
"	60.0 m ³	1 基	"	H23設置(千塚小学校)	
"	60.0 m ³	1 基	昭和町	H23設置(常永小学校)	
"	40.0 m ³	1 基	甲府市	H24設置(甲府市役所)	
"	60.0 m ³	1 基	昭和町	H25設置(西条小学校)	
"	40.0 m ³	1 基	甲府市	R2設置(中道北小学校)	
給水車	2.0 m ³	1 台	甲府市上下水道局	H11設置 ローリー型	
"	3.0 m ³	1 台	"	H24設置 ローリー型	
"	1.1 m ³	1 台	"	R3設置 ローリー型	

(参考資料) 応急給水用施設及び器材

市町村等名	種 別	能 力	保 有 数	所 管	備 考
甲府市	給水タンク	1,500.0 $\frac{\text{L}}{\text{分}}$	5 基	甲府市上下水道局	
	浄水機	2.0 m^3/h	1 台	"	
	給水袋	500.0 $\frac{\text{L}}{\text{分}}$	19 袋	"	
	非常用飲料水袋	6.0 $\frac{\text{L}}{\text{分}}$	9,000 袋	"	
	折りたたみ式応急給水器具	1,000.0 $\frac{\text{L}}{\text{分}}$	20 基	"	コンボライフ
	仮設給水栓		35 基	"	コンボライフ、消火栓用
甲斐市	緊急遮断弁付耐震配水池	500.0 m^3	1 池	甲斐市水道事務所	笠石配水池
	"	1,000.0 m^3	1 池	"	二ツ溜配水池
	"	200.0 m^3	1 池	"	双葉東小学校配水池
	"	200.0 m^3	1 池	"	三島配水池
	"	200.0 m^3	1 池	"	新田配水池
	"	1,500.0 m^3	1 池	"	大原配水池
	"	1,880.0 m^3	1 池	"	片瀬配水池
	"	215.0 m^3	1 池	"	菖蒲澤配水池
	浄水機	2.0 m^3/h	1 台	"	事務所倉庫
	給水タンク	1,000.0 $\frac{\text{L}}{\text{分}}$	4 基	"	ポンプ室他
	飲料水袋詰機	2.0 m^3/h	1 台	"	事務所倉庫
	給水袋	10.0 $\frac{\text{L}}{\text{分}}$	319 袋	"	"
	"	6.0 $\frac{\text{L}}{\text{分}}$	1,013 袋	"	"
	飲料水兼用耐震貯水槽	60.0 m^3	7 基	甲斐市	竜王6、双葉1
	"	60.0 m^3	2 基	"	H13敷島中学校、H16敷島南小学校
	浄水機	不明	8 台	"	敷島地区指定避難所（敷島町にて購入）
	"	1.8 m^3/h	1 台	"	島上条公園
	給水タンク	500.0 $\frac{\text{L}}{\text{分}}$	4 基	"	備蓄倉庫2、島上条公園2
	飲料水用ポリ容器	10.0 $\frac{\text{L}}{\text{分}}$	7,700 個	"	指定避難所他
"	6.0 $\frac{\text{L}}{\text{分}}$	1,200 個	"	"	
中央市	配水池	1,300.0 m^3	1 池	中央市上水道	緊急遮断弁付
	"	2,650.0 m^3	1 池	"	"
	"	60.0 m^3	1 基	"	飲料水兼用貯水槽
	簡易給水タンク	1,000.0 $\frac{\text{L}}{\text{分}}$	2 基	"	
	給水タンク	2,000.0 $\frac{\text{L}}{\text{分}}$	1 基	"	
	給水車	2.0 m^3	1 台	"	
	給水袋	6.0 $\frac{\text{L}}{\text{分}}$	20,000 袋	"	
	仮設給水栓	4.0 口	2 基	"	
	簡易給水タンク	1,000.0 $\frac{\text{L}}{\text{分}}$	2 基	中央市簡易水道	
	配水池	100.0 m^3	1 池	"	飲料水兼用貯水槽
	"	1,500.0 m^3	1 池	"	緊急遮断弁付
	仮設給水栓	4.0 口	1 基	"	
	給水袋	6.0 $\frac{\text{L}}{\text{分}}$	1,400 袋	"	
昭和町	浄水機	2.5 m^3/h	5 台	昭和町企画財政課	
	給水タンク	1,000.0 $\frac{\text{L}}{\text{分}}$	2 基	"	
	給水袋	4.0 $\frac{\text{L}}{\text{分}}$	4,000 袋	"	
	非常用貯水槽 (飲料水兼用耐震製)	100.0 m^3	1 基	"	H20設置(押原公園)甲府市水道局管理のため甲府市の欄にも記載有
	"	60.0 m^3	1 基	"	"
	"	60.0 m^3	1 基	"	"
韮崎市	給水タンク	0.5 m^3	27 基	"	受水槽を給水タンクに改造
	ろ水機	1.0 m^3/h	8 台	韮崎市総務課	H8、9、10、18購入
	給水タンク	1,000.0 $\frac{\text{L}}{\text{分}}$	2 基	韮崎市上下水道課	S48、61購入
	"	2,000.0 $\frac{\text{L}}{\text{分}}$	1 基	"	S61購入
	"	300.0 $\frac{\text{L}}{\text{分}}$	10 基	"	H24購入
ポリタンク	20.0 $\frac{\text{L}}{\text{分}}$	2 個	"	S57購入	

(参考資料) 応急給水用施設及び器材

市町村等名	種 別	能 力	保 有 数	所 管	備 考
南アルプス市	配水池	2,500.0 m ³	1 池	南アルプス市上下水道局	駒場浄水場
	〃	900.0 m ³	1 池	〃	巨摩中浄水場
	〃	2,500.0 m ³	1 池	〃	飯野上手配水場
	〃	1,400.0 m ³	1 池	〃	桃園配水場
	〃	1,800.0 m ³	1 池	〃	三宮神浄水場
	〃	110.0 m ³	1 池	〃	湯沢浄水場
	〃	50.0 m ³	1 池	〃	中丸配水場
	〃	5,400.0 m ³	1 池	〃	江原配水場
	〃	3,000.0 m ³	1 池	〃	在家塚配水場
	〃	1,500.0 m ³	1 池	〃	有野配水場
	〃	1,400.0 m ³	1 池	〃	八田浄水場
	〃	1,200.0 m ³	1 池	〃	十日市場浄水場
	〃	1,000.0 m ³	1 池	〃	藤田浄水場
	〃	410.0 m ³	1 池	〃	下市之瀬第1配水場
	〃	110.0 m ³	1 池	〃	上宮地第1配水池
	非常用貯水池	100.0 m ³	2 池	南アルプス市危機管理課	(旧白根) 巨摩中北、B&G
	給水車	4.0 m ³	1 台	南アルプス市上下水道局	H7購入 (旧楡形)
	〃	2.0 m ³	1 台	〃	H8購入 (旧甲西)
	給水タンク	2,000.0 m ³	2 基	〃	
	〃	2,000.0 m ³	4 基	〃	H25
	〃	1,000.0 m ³	2 基	〃	
	ポリタンク	500.0 m ³	30 基	南アルプス市危機管理課	
	〃	300.0 m ³	1 基	〃	
	貯水のう	0.5 m ³	1 基	〃	S55購入 (旧楡形)
〃	5.0 m ³	1 基	〃		
給水袋	6.0 m ³	4,500 袋	南アルプス市上下水道局		
〃	6.0 m ³	3,700 袋	南アルプス市危機管理課		
北杜市	耐震型貯水槽	100.0 m ³	1 基	北杜市消防防災課	高根町清里 清里駅前
	〃	48.0 m ³	1 基		スパティオ小淵沢地内
	ろ水機	1.0 m ³ /h	2 台	〃	
	〃	1.3 m ³ /h	5 台	〃	S57購入
	浄水機	1.0 m ³ /h	1 台	〃	S56購入
	緊急遮断弁付配水池	830.0 m ³	1 池	北杜市上下水道施設課	明野第1受水池
	〃	1,000.0 m ³	1 池	〃	明野第2受水池
	〃	144.0 m ³	1 池	〃	須玉第1受水池
	〃	102.0 m ³	1 池	〃	須玉第2受水池
	〃	399.0 m ³	1 池	〃	須玉第3受水池
	〃	302.0 m ³	1 池	〃	須玉第4受水池
	〃	713.0 m ³	1 池	〃	穴平配水池
	〃	300.0 m ³	1 池	〃	東小尾浄水場兼配水池
	緊急遮断弁付配水池	1,020.0 m ³	1 池	〃	高根第2受水池兼第1配水池
	〃	1,124.0 m ³	1 池	〃	高根第1受水池兼配水池
	〃	1,014.0 m ³	1 池	〃	長坂女取第1配水池
	〃	1,000.0 m ³	1 池	〃	長坂女取第2配水池
	〃	1,000.0 m ³	1 池	〃	長坂大門第3受水池
	〃	1,160.0 m ³	1 池	〃	長坂北部中区配水池
	〃	150.0 m ³	1 池	〃	長坂菅沼配水池
〃	500.0 m ³	1 池	〃	長坂配水池	

(参考資料) 応急給水用施設及び器材

市町村等名	種 別	能 力	保 有 数	所 管	備 考
北 杜 市	緊急遮断弁付配水池	616.0 m ³	1 池	北杜市上下水道施設課	日野春配水池 (H17SUS)
	〃	1,000.0 m ³	1 池	〃	小淵沢大東豊第3配水池
	〃	360.0 m ³	1 池	〃	白州駒城配水池 (H19SUS)
	ろ水機	2.0 m ³ /h	1 台	北杜市消防防災課	防災備品
	〃	1.0 m ³ /h	1 台	〃	〃
	給水タンク	1,500.0 ㍓	1 基	北杜市上下水道施設課	
	〃	1,000.0 ㍓	2 基	〃	
	〃	500.0 ㍓	8 基	〃	
	給水袋	500.0 ㍓	5 袋	〃	
	ポリタンク	20.0 ㍓	22 個	〃	
	〃	12.0 ㍓	5 個	〃	
	〃	10.0 ㍓	5 個	〃	
	浄水機	2.0 m ³ /h	1 台	北杜市消防防災課	消防備品
	〃	1.0 m ³ /h	4 台	〃	〃
	ポリタンク	300.0 ㍓	2 個	〃	〃
	〃	1,000.0 ㍓	2 個	〃	〃
	飲料水兼用耐震型貯水槽	60.0 m ³	1 基	〃	H7設置 (白州中学校)
	〃	60.0 m ³	1 基	〃	H15設置 (白州町鳥原)
	〃	60.0 m ³	1 基	〃	H9設置 (武川小学校)
	ろ水機	1.0 m ³ /h	14 台	〃	消防備品
	給水車	2.0 m ³	1 台	〃	小型ポンプ積載
	貯水のう	5.0 m ³	1 基	〃	消防備品
	ろ水機	8.4 m ³ /h	1 台	〃	
	給水タンク	500.0 ㍓	4 基	〃	
	〃	700.0 ㍓	1 基	〃	
	〃	1,500.0 ㍓	1 基	〃	
	〃	2,000.0 ㍓	1 基	〃	
	ろ過機	1.0 m ³ /h	4 台	〃	S54購入
	〃	2.0 m ³ /h	1 台	〃	〃
	給水車	2.0 m ³	2 台	北杜市上下水道施設課	
給水袋	6.0 ㍓	529 袋	〃		
ポリタンク	20.0 ㍓	5 個	各浄水場	浄水池の有効貯水量は4,600m ³ です。	
峡北水道企業団	緊急遮断弁付浄水池	2,760.0 m ³	1 池	塩川浄水場	取水場、浄水場共に自家発電有り
	浄水池	1,840.0 m ³	1 池	大門浄水場	
	給水袋	6.0 ㍓	1,000 袋	総務課	
山 梨 市	備蓄飲料水	2.0 ㍓	575 本	総務課	H25購入
	〃	0.5 ㍓	1,992 本	〃	H26寄付
	ろ水機	1.0 m ³ /h	20 台	〃	
	給水車	1.0 m ³	1 台	水道課	
	給水タンク	1,000.0 ㍓	3 基	〃	H30購入
	〃	500.0 ㍓	2 基	〃	
	貯水のう	0.2 m ³	2 基	総務課	
	〃	1.5 m ³	1 基	〃	
	ポリタンク	20.0 ㍓	10 個	水道課	
	〃	18.0 ㍓	10 個	〃	
	〃	18.0 ㍓	5 個	三富支所	
	給水袋	6.0 ㍓	200 袋	水道課	R3購入
笛 吹 市	配水池	2,000.0 m ³	4 池	笛吹市水道課	
	〃	1,330.0 m ³	1 池	〃	
	〃	1,000.0 m ³	2 池	〃	
	〃	2,900.0 m ³	1 池	〃	石和町松本
	〃	1,900.0 m ³	2 池	〃	一宮石・市之蔵
	〃	2,400.0 m ³	3 池	〃	春日居下岩下

(参考資料) 応急給水用施設及び器材

市町村等名	種 別	能 力	保 有 数	所 管	備 考
笛吹市	配水池	2,000.0 m ³	3 池	笛吹市水道課	
	配水池	1,500.0 m ³	1 池	"	
	配水池	1,250.0 m ³	1 池	"	
	配水池	1,200.0 m ³	1 池	"	
	配水池	1,170.0 m ³	1 池	"	
	配水池	1,000.0 m ³	2 池	"	
	配水池	256.0 m ³	1 池	"	
	給水タンク	2,500.0 ㍒	1 基	笛吹市水道課	
	給水タンク	1,100.0 ㍒	1 基	"	
	給水タンク	1,000.0 ㍒	4 基	"	
	給水タンク	500.0 ㍒	2 基	"	
	給水タンク	300.0 ㍒	26 基	"	
	給水タンク	200.0 ㍒	1 基	"	
	耐震型貯水槽	40.0 m ³	14 基	笛吹市総務課	
	耐震型貯水槽	60.0 m ³	31 基	"	
	耐震型貯水槽	100.0 m ³	5 基	"	
	耐震型飲料水兼用貯水槽	60.0 m ³	4 基	"	
	耐震型飲料水兼用貯水槽	100.0 m ³	4 基	"	
	ろ水機	7.2 m ³ /h	4 台	笛吹市総務課	
	ろ水機	1.5 m ³ /h	7 台	"	消防備品
	ろ水機	1.5 m ³ /h	6 台	"	S58購入
	ろ水機	1.0 m ³ /h	8 台	"	
	ろ水機	1.3 m ³ /h	1 台	"	
	ろ水機	20.0 m ³ /h	6 台	春日居町総務課	
	ろ水機	6.0 m ³ /h	2 台	芦川支所	消防備品
	ポリタンク	10.0 ㍒	1,000 個	笛吹市水道課	
	ポリタンク	20.0 ㍒	15 個	笛吹市総務課	
	ポリタンク	10.0 ㍒	5 個	"	
	給水車	1.0 m ³	2 台	笛吹市水道課	
	給水車	0.4 m ³	1 台	笛吹市総務課	
	給水車	0.5 m ³	1 台	"	
	給水車	0.9 m ³	3 台	"	
給水車	1.3 m ³	7 台	"		
給水車	1.5 m ³	2 台	"		
給水車	1.8 m ³	1 台	"		
給水車	2.0 m ³	9 台	"		
給水車	2.1 m ³	1 台	"		
給水車	2.4 m ³	1 台	"		
給水車	2.5 m ³	1 台	"		
甲州市	配水池	3,500.0 m ³	1 池	甲州市上下水道課	S59設置
	"	1,000.0 m ³	1 池	"	S60設置
	"	2,000.0 m ³	1 池	"	H15供用開始
	非常用貯留池	60.0 m ³	1 池	甲州市総務課	H4設置
	"	100.0 m ³	1 池	"	H7設置
	"	100.0 m ³	1 池	"	H8設置
	給水タンク	500.0 ㍒	2 基	"	H16購入
	"	1,000.0 ㍒	4 基	"	
	防火水槽	100.0 m ³	4 基	勝沼支所	消防施設
	ろ水機	2.0 m ³ /h	1 台	"	H9購入
	給水車	2.0 m ³	1 台	甲州市総務課	消防兼用
	ポリタンク	500.0 ㍒	5 個	勝沼支所	H9購入
	ろ水機	2.0 m ³ /h	1 台	大和支所	消防備品
	給水タンク	200.0 ㍒	1 基	大和支所	
	"	500.0 ㍒	1 基	"	
ポリタンク	20.0 ㍒	20 個	"	消防備品	
峡東地域広域水道企業団	浄水池	2,480.0 m ³	2 池	峡東地域広域水道企業団	袖口浄水場 1池当たり1,240m ³

(参考資料) 応急給水用施設及び器材

市町村等名	種 別	能 力	保 有 数	所 管	備 考
市川三郷町	貯水タンク兼用配水池	100.0 m ³	1 池	市川三郷町生活環境課	大塚(南区)
	〃	100.0 m ³	1 池	〃	大塚(上野原)
	〃	1.0 m ³	1 池	〃	H10設置
	給水タンク(軽金属)	1,000.0 ㍈	1 基	〃	H2購入
	緊急遮断弁付耐震型配水池	2,700.0 m ³	1 池	〃	H15設置
	ろ水機	1.0 m ³ /h	1 台	〃	S53購入
	〃	1.0 m ³ /h	2 台	〃	H7購入
	給水タンク	1,000.0 ㍈	1 基	〃	S51購入
	ろ水機	2.0 m ³ /h	5 台	〃	S55, S56, S57購入
	給水タンク	1,500.0 ㍈	1 基	〃	H7購入
	〃	599.0 ㍈	3 基	〃	S55, S56, S57購入
	ポリタンク	150.0 ㍈	1 個	〃	〃
	〃	100.0 ㍈	2 個	〃	〃
	給水マス	450.0 ㍈	3 基	〃	H5購入
	〃	2.0 m ³	1 基	〃	〃
給水タンク(軽金属)	2.0 m ³	1 基	〃	H15購入	
早川町	ポリタンク	10.0 ㍈	150 個	早川町町民課	平成25年度購入
身延町	ろ水機	1~2.5 m ³ /h	15 台	身延町交通防災課	防災備品
	非常用浄水器	0.6 m ³ /h	4 台	〃	〃 R2購入
	非常用浄水器(手動)	0.3 m ³ /h	61 台	〃	〃 R3 1台購入
	給水タンク	1,500.0 ㍈	2 基	身延町環境上下水道課	S59、H6購入
	ポリタンク	300.0 ㍈	7 個	〃	H6、H24購入
ポリタンク	500.0 ㍈	12 個	〃	H6、H8、H24購入	
南部町	緊急遮断弁付配水池	400.0 m ³	1 池	南部町水道環境課	東部簡水内船配水池
	〃	630.0 m ³	1 池	〃	西部簡水南部配水池
	〃	180.0 m ³	1 池	〃	万沢簡水第1
	〃	630.0 m ³	1 池	〃	中央簡水第6
	〃	184.1 m ³	1 池	〃	中央簡水第1
	〃	236.0 m ³	1 池	〃	中央簡水第2
	〃	93.7 m ³	1 池	〃	中央簡水第3
	〃	216.0 m ³	1 池	〃	中央簡水第5
	〃	97.0 m ³	1 池	〃	徳間簡水第2配水池
	〃	100.0 m ³	1 池	〃	万沢簡水第2
	〃	70.0 m ³	1 池	〃	東部簡水居里配水池
	〃	300.0 m ³	1 池	〃	西部簡水峯之窪第2配水池
	〃	450.0 m ³	1 池	〃	万沢簡水第1配水池
	〃	210.0 m ³	1 池	〃	西部簡水塩沢配水池
	ろ水機	2.0 m ³ /h	11 台	南部町総務課	S57購入
	給水タンク	1,500.0 ㍈	1 基	南部町水道環境課	S60購入
〃	1,000.0 ㍈	1 基	〃	H6購入	
〃	400.0 ㍈	1 基	〃	H16購入	
富士川町(旧増穂町)	配水池	2,000.0 m ³	1 池	富士川町上下水道課	低区第1配水池
	〃	2,000.0 m ³	1 池	〃	低区第2配水池(H14設置)
	〃	1,500.0 m ³	1 池	〃	北区配水池
	〃	1,000.0 m ³	1 池	〃	高区配水池
	〃	300.0 m ³	1 池	〃	殿原配水池
	耐震型緊急貯水槽	60.0 m ³	1 基	〃	H9設置
	給水タンク	1,000.0 ㍈	1 基	〃	〃
〃	500.0 ㍈	3 基	〃	〃	

(参考資料) 応急給水用施設及び器材

市町村等名	種 別	能 力	保 有 数	所 管	備 考
富士川町 (旧飯沢町)	配水池	100.0 m ³	1 池	富士川町上下水道課	S57設置
	ろ水機	1.0 m ³ /h	2 台	"	S54~S59購入
	"	2.0 m ³ /h	16 台	"	"
	"	1.0 m ³ /h	1 台	"	H2購入
	ポリタンク	20.0 ㍓	20 個	"	S57~S59購入
	給水タンク	300.0 ㍓	3 基	"	"
	"	500.0 ㍓	8 基	"	"
	"	1,200.0 ㍓	1 基	"	"
	"	2,000.0 ㍓	1 基	"	"
富士吉田市	配水池	7,404.0 m ³	11 池	富士吉田市上下水道管理課	R3新屋2号配水場追加
	給水タンク	1,000.0 ㍓	4 基	"	S57, 59, H8購入
	"	1,500.0 ㍓	2 基	"	S59購入
	給水袋	6.0 ㍓	400 袋	"	
都留市	緊急遮断弁	4,570.0 m ³	3 箇所	都留市上下水道課	H2, H15, H28設置
	ろ水機	2.0 m ³ /h	17 台	都留市総務課	S55~H元購入
	"	1.0 m ³ /h	19 台	"	H9, 10, 24, 25購入
	給水タンク	1,000.0 ㍓	3 基	都留市上下水道課	S54, 56, H24購入
	給水袋	1,000.0 ㍓	1 袋	"	S58購入
	"	500.0 ㍓	2 袋	"	S58, 59購入
	"	250.0 ㍓	2 袋	"	"
大月市	飲料水兼用防火水槽及び緊急遮断弁	60.0 m ³	1 基	大月市総務管理課	
	耐震型配水池	100.0 m ³	1 池	大月市地域整備課	H17年度築造
	ろ水機	7.5 m ³ /h	1 台	"	
	"	7.5 m ³ /h	16 台	大月市総務管理課	
	給水タンク	2,000.0 ㍓	1 基	大月市地域整備課	
	"	500.0 ㍓	2 基	"	
上野原市	ポリタンク	18.0 ㍓	50 個	"	
	緊急遮断弁付配水池	3,500.0 m ³	1 池	東部地域広域水道企業団	
	"	4,000.0 m ³	1 池	"	
	"	1,500.0 m ³	1 池	"	
	"	680.0 m ³	1 池	"	
	"	570.0 m ³	1 池	"	
	"	400.0 m ³	1 池	"	
	"	400.0 m ³	1 池	"	
	"	190.0 m ³	1 池	"	
	給水タンク	1,000.0 ㍓	3 基	"	
	"	1,600.0 ㍓	1 基	"	
	"	1,000.0 ㍓	7 基	上野原市生活環境課	
	ろ水機	m ³ /h	19 台	上野原市危機管理室	
	ポリタンク	500.0 ㍓	2 個	"	
緊急遮断弁付緊急貯水槽	100.0 m ³	1 基	"		
"	100.0 m ³	1 基	上野原市福祉センター		
道志村	給水タンク	300.0 ㍓	1 基	道志村産業振興課	
	"	200.0 ㍓	1 基	"	
	"	100.0 ㍓	1 基	"	
	"	20.0 ㍓	10 基	"	
西桂町	"	10.0 ㍓	10 基	"	
	給水タンク	1,000.0 ㍓	1 基	西桂町総務課	S55購入
	備蓄飲料水	0.5 ㍓	720 本	"	毎年度更新
忍野村	"	1.5 ㍓	120 本	"	"
	耐震型配水池	2,490.0 m ³	3 池	忍野村環境水道課	
	給水車	2.0 m ³	1 台	"	
	給水袋	6.0 ㍓	1,000 袋	"	平成27年度

(参考資料) 応急給水用施設及び器材

市町村等名	種 別	能 力	保 有 数	所 管	備 考
山中湖村	緊急遮断弁付配水池	1,174.0 m ³	2 池	山中湖村水道課	
	〃	1,190.0 m ³	1 池	〃	
	〃	2,700.0 m ³	2 池	〃	
	浄水機	1.0 m ³ /h	2 台	山中湖村総務課	防災備品
	給水タンク	3,000.0 m ³	1 基	〃	防災備品
	給水車	2.0 m ³	1 台	〃	防災備品、H28購入
鳴沢村	配水池	300.0 m ³	1 池	鳴沢村振興課	
	緊急遮断弁付配水池	1,000.0 m ³	3 池	〃	H6、8、13設置
	給水車	2.0 m ³	1 台	鳴沢村総務課	H12購入、消防備品
	災害用給水袋	6.0 m ³	1,000 袋	鳴沢村振興課	R3.8購入 R4.5追加購入(500袋)
	仮設給水栓	4.0 口	1 基	鳴沢村振興課	R3.8購入
富士河口湖町	貯水槽	100.0 m ³	3 基	富士河口湖町地域防災課	日月・船津小・富士ヶ嶺
	ろ水機	1.3 m ³ /h	1 台	〃	
	〃	2.0 m ³ /h	2 台	〃	
	〃	2.5 m ³ /h	14 台	〃	
	給水車	3.7 m ³	1 台	富士河口湖町水道課	
	〃	3.4 m ³	1 台	〃	
	〃	2.0 m ³	1 台	〃	H31.3月 寄贈
小菅村	緊急遮断弁付配水池	100.0 m ³	1 池	小菅村源流振興課	
	ペットボトル(備蓄飲料水)	2.0 m ³	1,350 本	小菅村総務課	
丹波山村	緊急時浄水器	1.0 m ³ /h	2 台	丹波山村総務課	
東部地域広域水道企業団	緊急遮断弁付浄水池	6,000.0 m ³	1 池	東部地域広域水道企業団	
	〃	4,000.0 m ³	1 池	〃	
	〃	3,500.0 m ³	1 池	〃	
	〃	1,500.0 m ³	1 池	〃	
	〃	960.0 m ³	1 池	〃	
	〃	910.0 m ³	1 池	〃	
	〃	680.0 m ³	1 池	〃	
	〃	650.0 m ³	1 池	〃	
	〃	570.0 m ³	1 池	〃	
	〃	400.0 m ³	1 池	〃	
	〃	400.0 m ³	1 池	〃	
	〃	190.0 m ³	1 池	〃	
	緊急遮断弁付緊急貯水槽	100.0 m ³	1 基	〃	
	飲料水兼用防火水槽及び緊急遮断弁	60.0 m ³	1 基	〃	
	給水タンク	2,000.0 m ³	3 基	〃	
	〃	1,000.0 m ³	3 基	〃	
	ポリタンク	18.0 m ³	200 個	〃	

水道事業者等連絡先一覧表

R 5 . 4 . 1 現在

区分	名称	担当課等	〒	住所	T E L	F A X
○	甲府市	上下水道局総務課	400-0046	甲府市下石田二丁目23-1	055-228-3316	055-237-4331
△		工務部水保全課	400-0083	甲府市平瀬町437-3	055-267-8367	055-251-8127
◎	甲斐市	上下水道業務課	400-0115	甲斐市篠原2534-1	055-276-0734	055-276-2177
◎	中央市	水道課	409-3892	中央市臼井阿原301-1	055-274-8554	055-274-1130
◎	韮崎市	上下水道課	407-8501	韮崎市水神一丁目3番1号	0551-22-1111	0551-23-0621
○	南アルプス市	<small>上下水道局総務課・工務課・浄水管理課・給排水課</small>	400-0222	南アルプス市飯野3303	055-282-2082	055-284-4889
○	北杜市	上下水道総務課	408-8511	北杜市高根町村山北割3261	0551-42-1342	0551-42-1444
☆	峡北地域広域水道(企)	総務課管理担当	408-0112	北杜市須玉町若神子744-28	0551-42-4830	0551-42-4470
◎	山梨市	水道課	405-8501	山梨市小原西843	0553-20-8005	0553-23-2800
◎	笛吹市	水道課	406-0031	笛吹市石和町市部809-1	055-261-3346	055-261-3348
○	甲州市	上下水道課	404-8501	甲州市塩山上於曾1085番地1	0553-32-5077	0553-33-8000
☆	峡東地域広域水道(企)	施設管理担当	404-0002	山梨市牧丘町袖口2135	0553-35-4391	0553-35-3609
◎	市川三郷町	生活環境課	409-3601	西八代郡市川三郷町市川大門1790-3	055-272-6092	055-272-5601
◎	富士川町	上下水道課	400-0592	南巨摩郡富士川町天神中條1134	0556-22-7204	0556-22-6784
<small>小規模水道</small>	早川町	町民課	409-2732	南巨摩郡早川町高住758	0556-45-2518	0556-20-5000
△	身延町	環境上下水道課	409-3423	南巨摩郡身延町飯富2241-75番地先	0556-42-4811	0556-42-4815
△	南部町	水道環境課(本庁舎)	409-2192	南巨摩郡南部町福士28505-2	0556-66-3407	0556-66-2190
○	富士吉田市	都市基盤部上下水道管理課・工務課	403-8601	富士吉田市下吉田6-1-1東庁舎3階	0555-22-1600(管理) 0555-24-6330(工務)	0555-23-1327
◎	都留市	産業建設部上下水道課	402-8501	都留市上谷1-1-1	0554-43-1111	0554-45-7467
△	大月市	地域整備課	401-0015	大月市大月町花咲1608-19 (大月市役所 花咲庁舎)	0554-20-1856	0554-20-1533
△	上野原市	生活環境課	409-0192	上野原市上野原3832	0554-62-3114	0554-20-5530
△	道志村	産業振興課	402-0209	南都留郡道志村6181-1	0554-52-2114	0554-52-2574
△	西桂町	建設水道課	403-0022	南都留郡西桂町小沼1501-1	0555-25-2121	0555-20-2015
◎	忍野村	環境水道課	401-0511	南都留郡忍野村忍草1514	0555-84-7781	0555-84-7805
△	山中湖村	村土整備課	401-0595	南都留郡山中湖村山中237-1	0555-62-9974	0555-62-0827
△	鳴沢村	振興課	401-0398	南都留郡鳴沢村1575	0555-85-3083	0555-85-3018
◎	富士河口湖町	水道課	401-0392	南都留郡富士河口湖町船津1700	0555-72-1620	0555-72-6038
△	小菅村	源流振興課	409-0211	北都留郡小菅村4698	0428-87-0111	0428-87-0933
△	丹波山村	住民生活課	409-0305	北都留郡丹波山村890	0428-88-0211	0428-88-0207
○	東部地域広域水道(企)	総務担当	409-0622	大月市七保町下和田415	0554-22-0099	0554-22-5472
△	芙蓉台簡易水道	富士山麓開発(株)	401-0502	南都留郡山中湖村平野2197-2	0555-65-8333	0555-65-8013
△	富士急行(株)山中湖畔簡易水道	(株)富士急リゾートアメニティ管理センター	401-0502	南都留郡山中湖村平野506-296	0555-63-2011	0555-63-2012
	衛生業務課	生活衛生担当	400-8501	甲府市丸の内1-6-1	055-223-1488	055-223-1492
	中北保健所	衛生課	407-0024	韮崎市本町4-2-4北巨摩合同庁舎	0551-23-3071	0551-23-3075
	峡東保健所	衛生課	405-0003	山梨市下井尻126-1東山梨合同庁舎	0553-20-2751	0553-20-2754
	峡南保健所	衛生課	400-0601	南巨摩郡富士川町771-2南巨摩合同庁舎	0556-22-8151	0556-22-8159
	富士・東部保健所	衛生課	403-0005	富士吉田市上吉田1-2-5富士吉田合同庁舎	0555-24-9033	0555-24-9041
	衛生環境研究所	生活科学部	400-0027	甲府市富士見1-7-31	055-253-6721	055-253-5637

◎・・・上水・簡水、○・・・上水のみ、△・・・簡水のみ、☆・・・用水供給

山梨県の水道

(令和3年4月1日～令和4年3月31日)

発行者 山梨県福祉保健部衛生薬務課

発行年月日 令和5年9月

住所 〒400-8501 山梨県甲府市丸の内1-6-1

電話 055(223)1488

衛生薬務課生活衛生担当