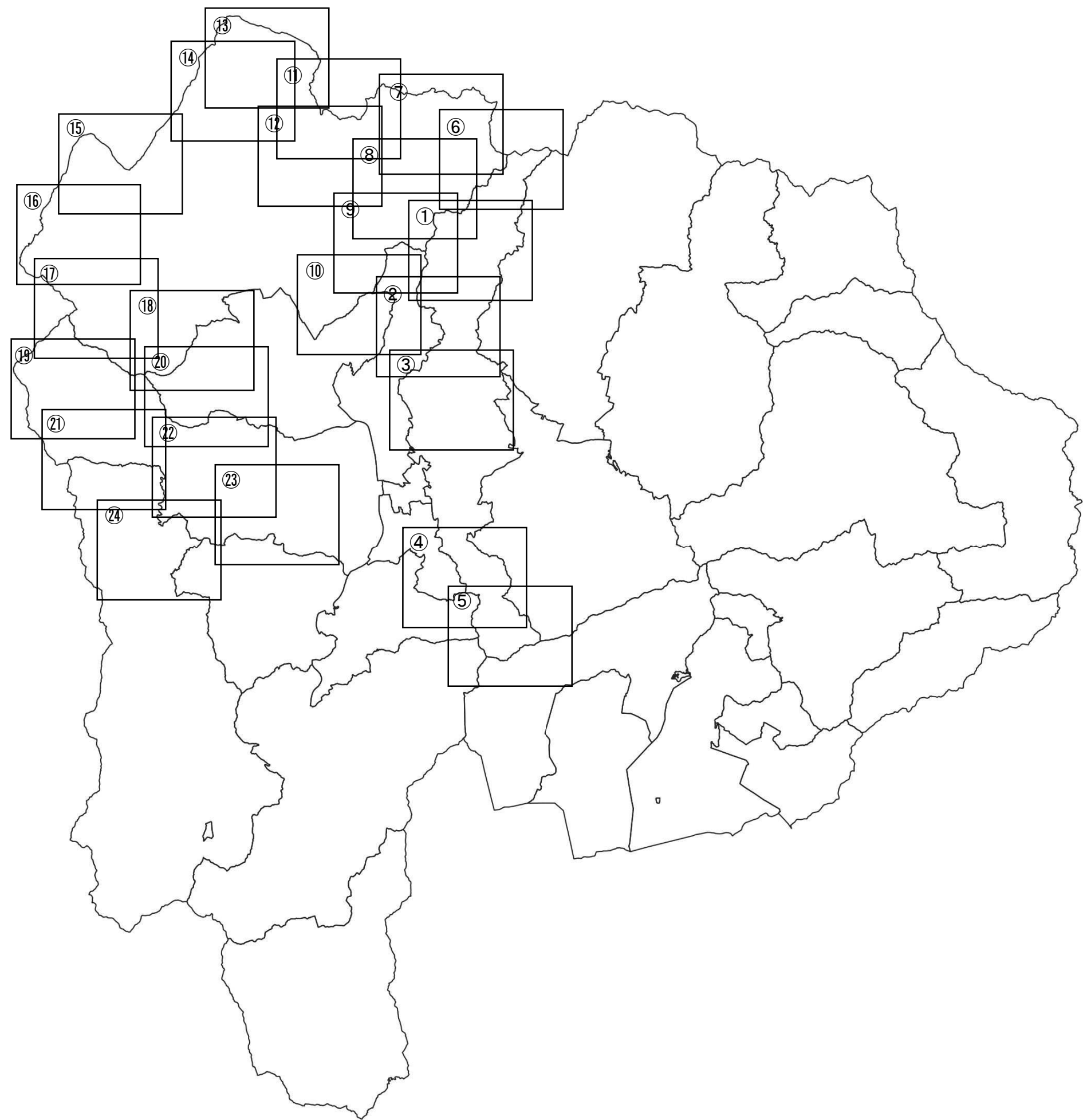


中北林務環境事務所 県有林範囲



①甲府市



1:25000

山梨市

甲府市

倉沢山

甲府市

黑平田

黒富士

太刀岡山

山梨市

鹽平

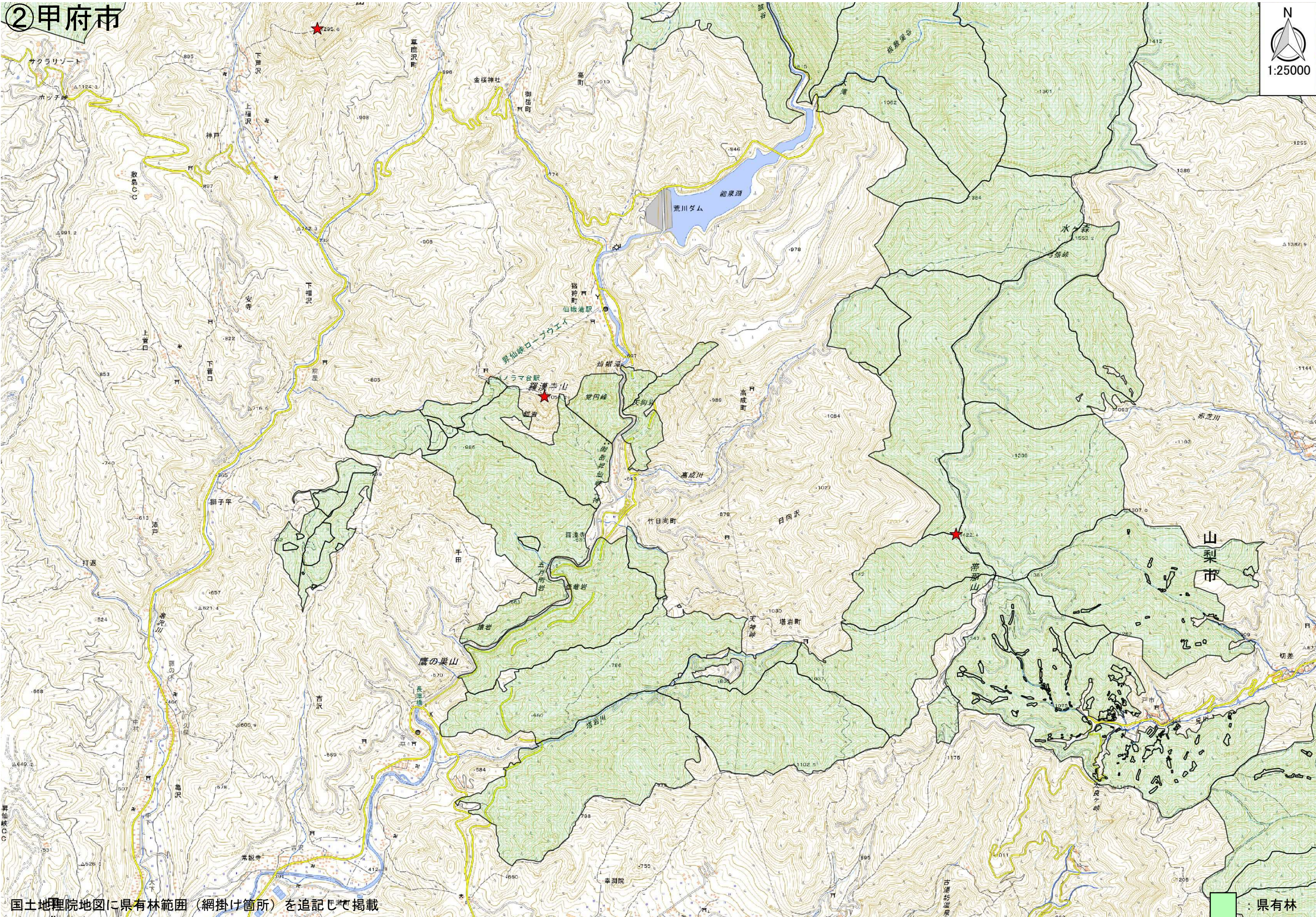
鼓

大元入川

国土地理院地図に県有林範囲（網掛け箇所）を追記して掲載

：県有林

②甲府市



国土地理院地図に県有林範囲（網掛け箇所）を追記して掲載

：県有林

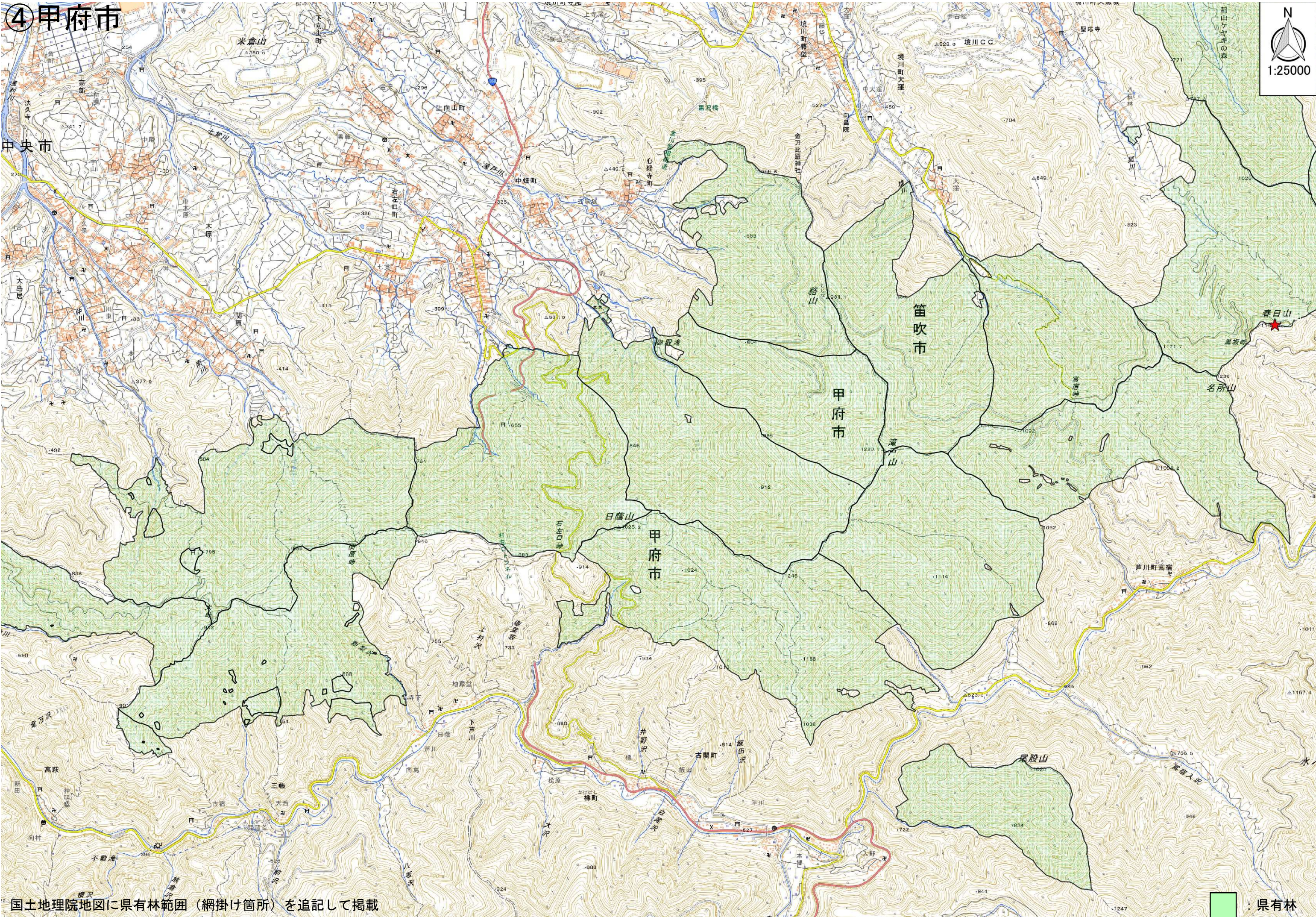
③甲府市 斐市



国土地理院地図に県有林範囲（網掛け箇所）を追記して掲載

県有林

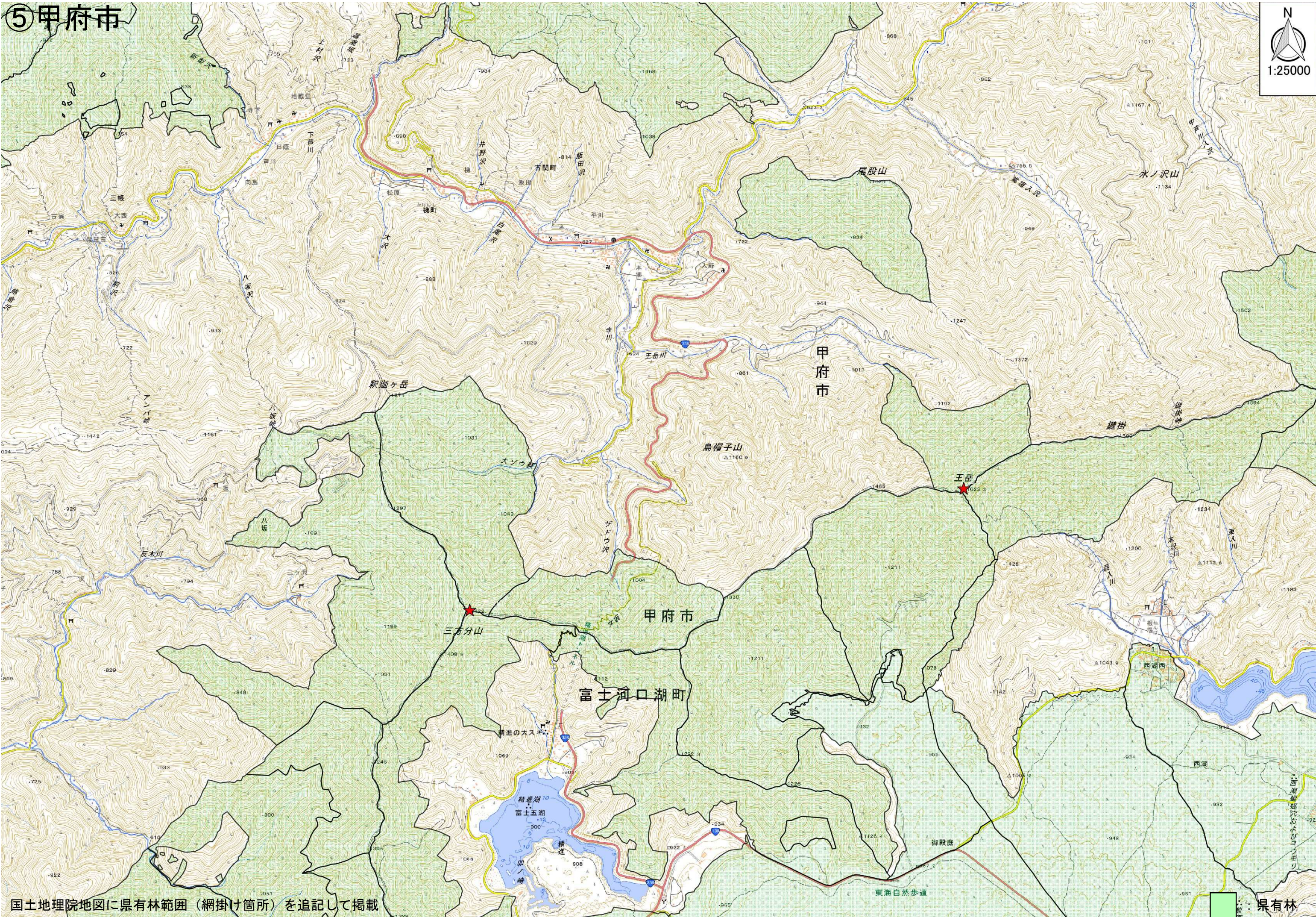
④甲府市



国土地理院地図に県有林範囲（網掛け箇所）を追記して掲載

県有林

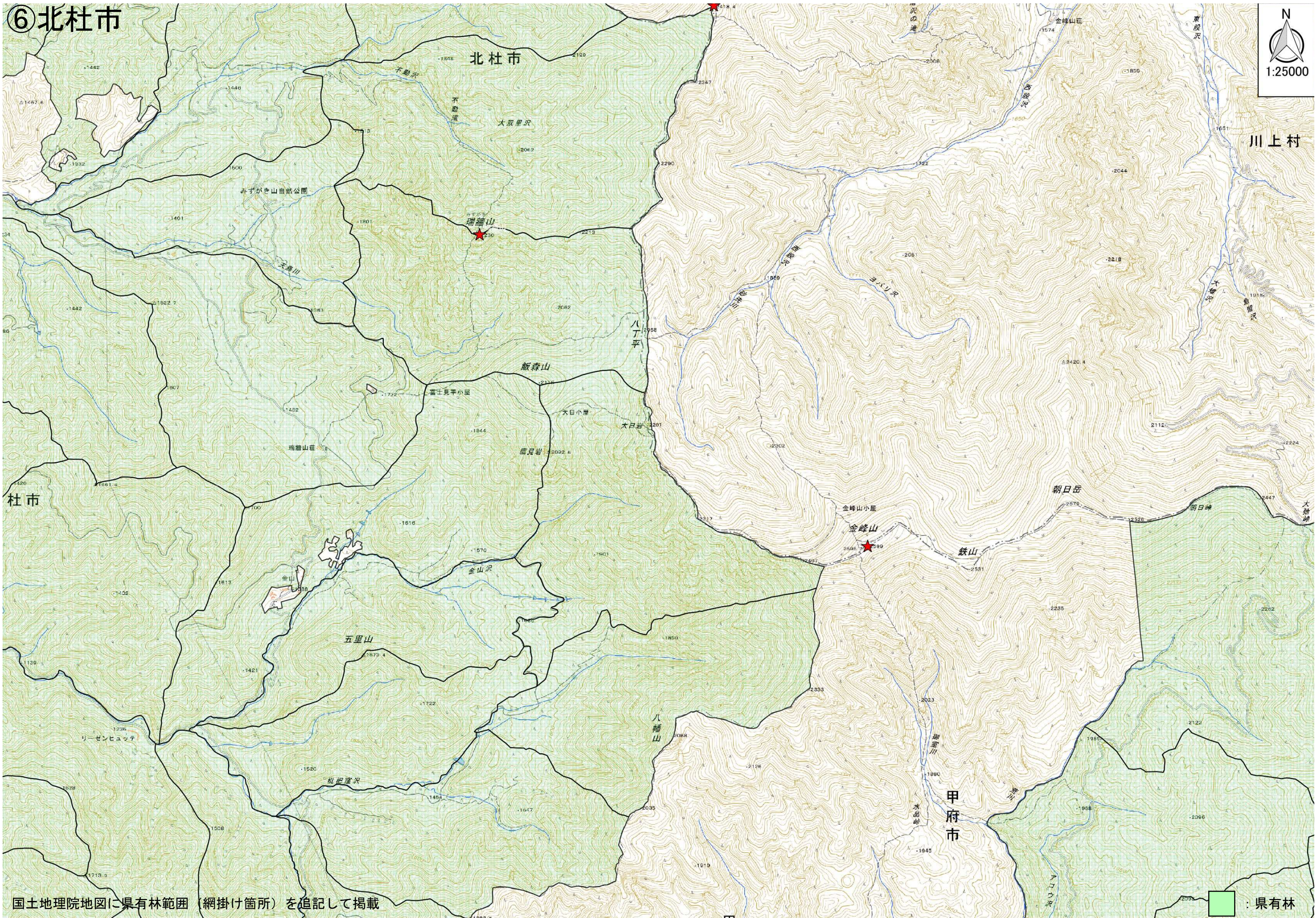
⑤甲府市



国土地理院地図に県有林範囲（網掛け箇所）を追記して掲載

県有林

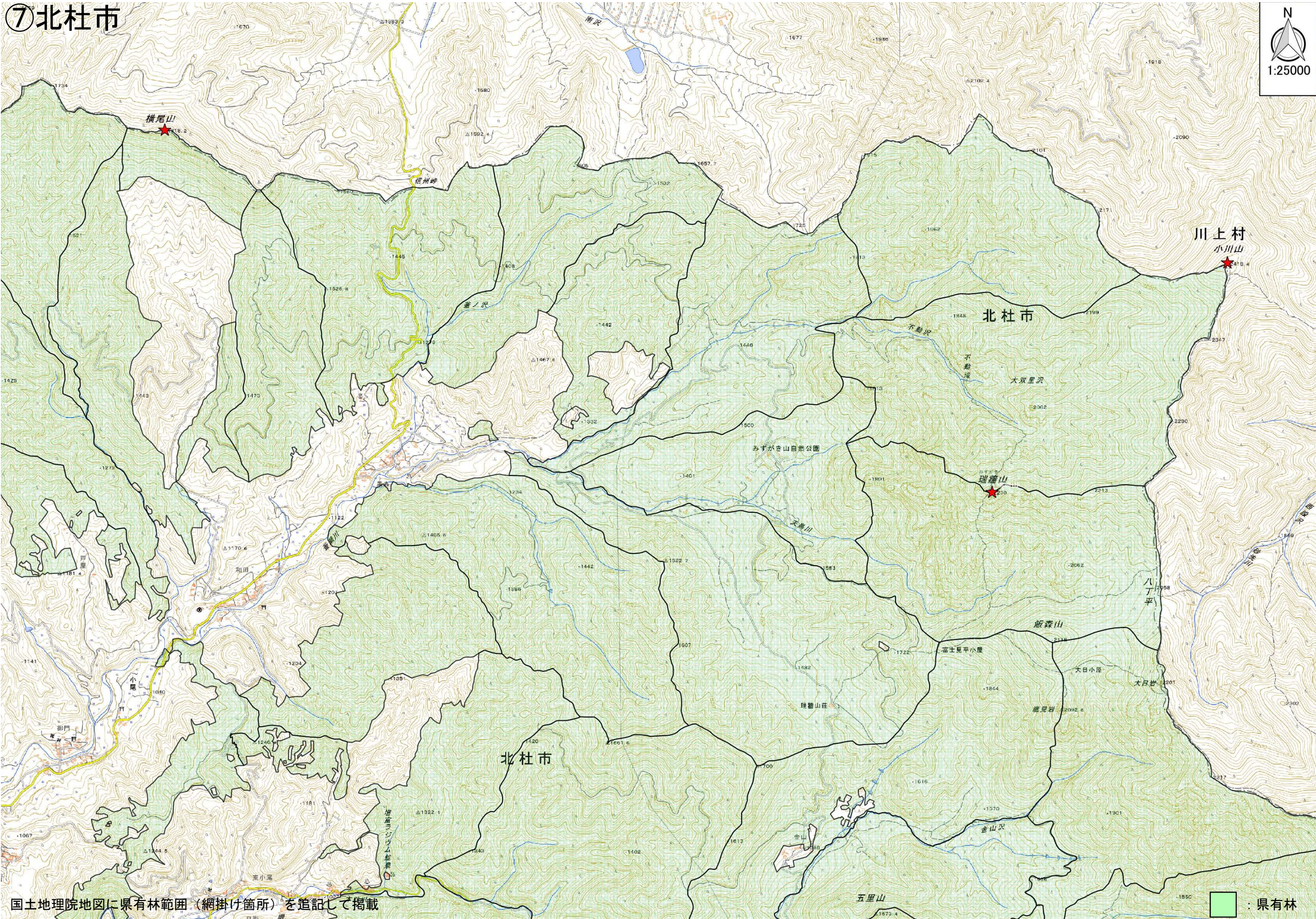
⑥北杜市



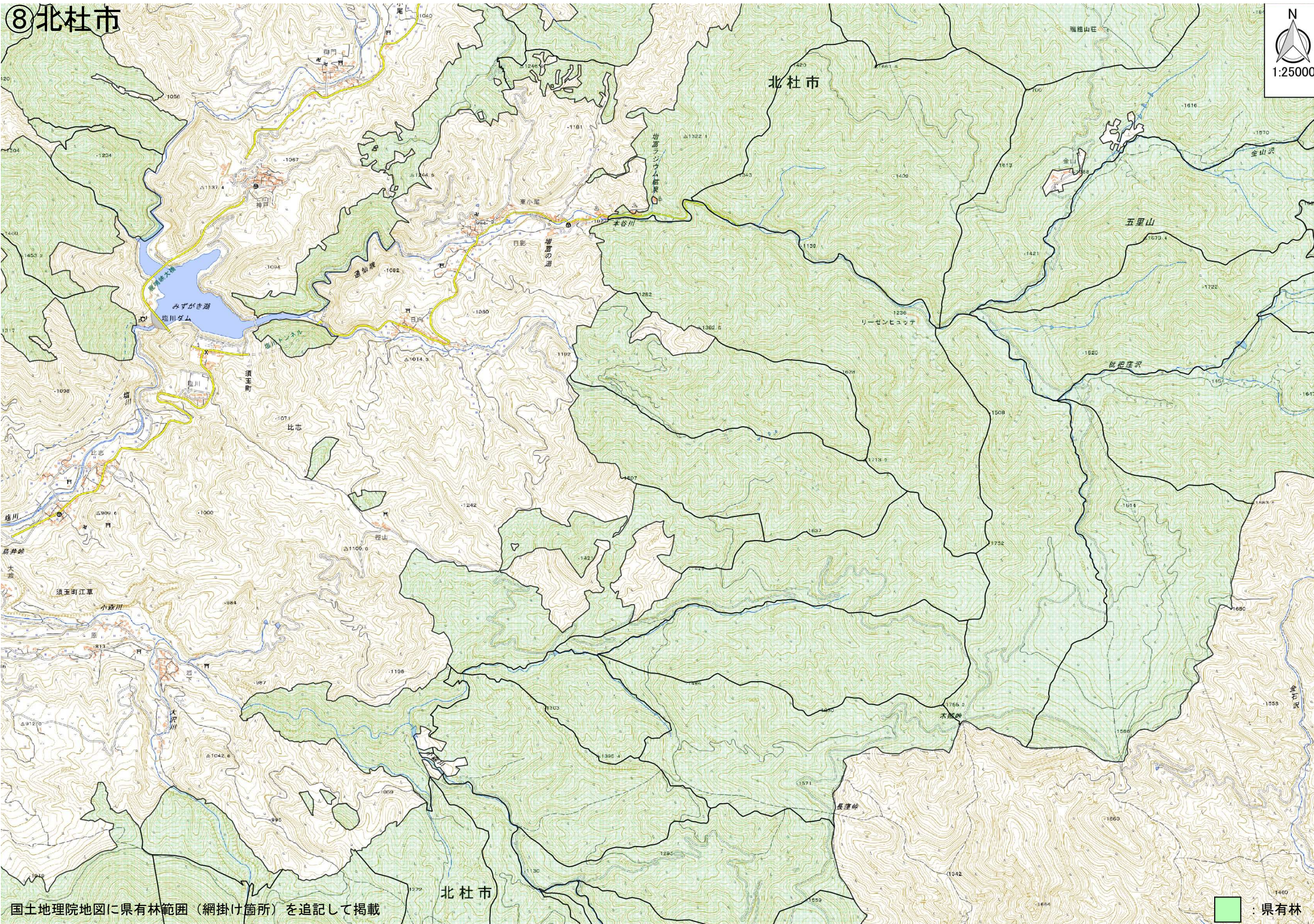
国土地理院地図に県有林範囲（網掛け箇所）を追記して掲載

：県有林

⑦北杜市



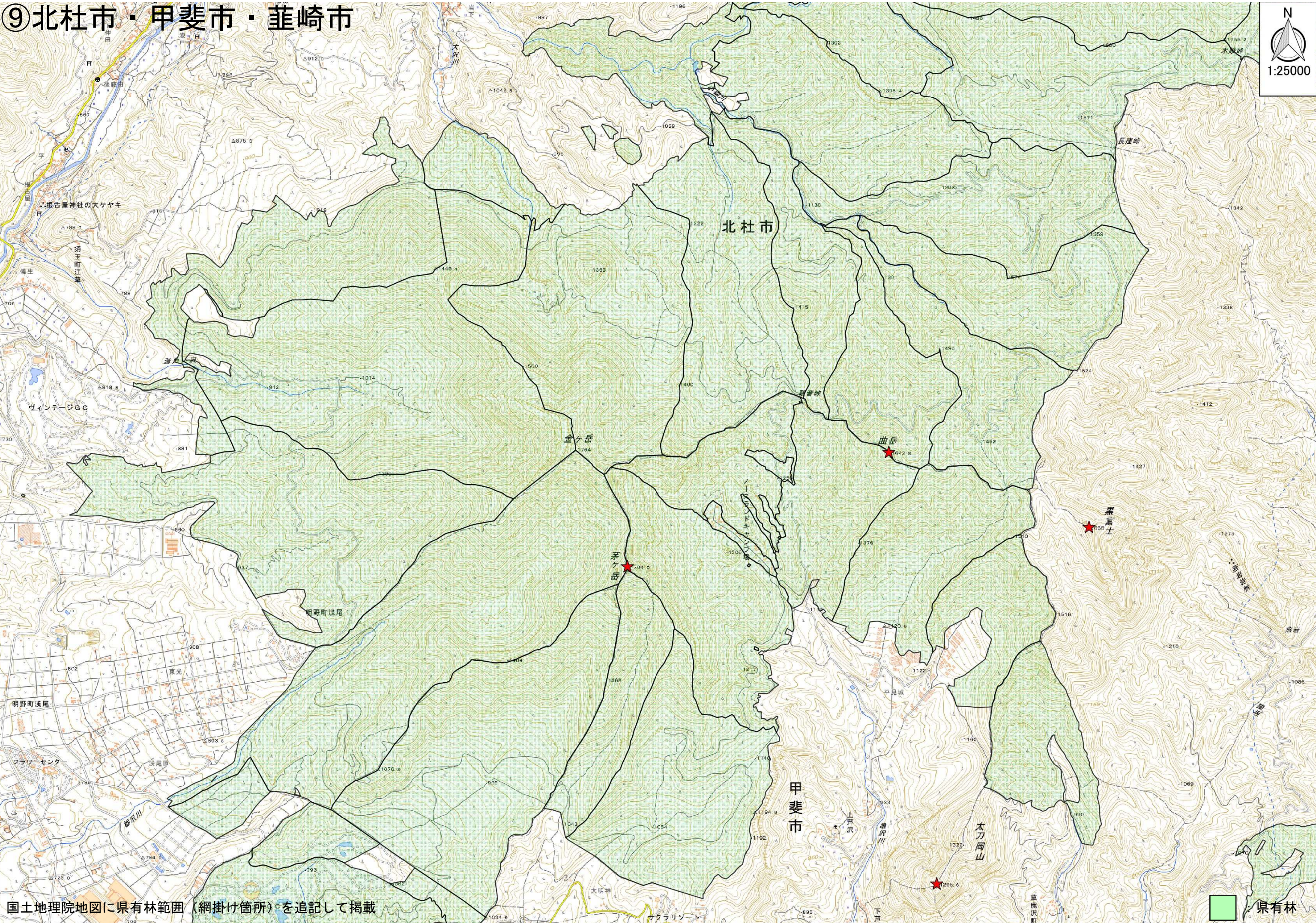
⑧北杜市



国土地理院地図に県有林範囲（網掛け箇所）を追記して掲載

：県有林

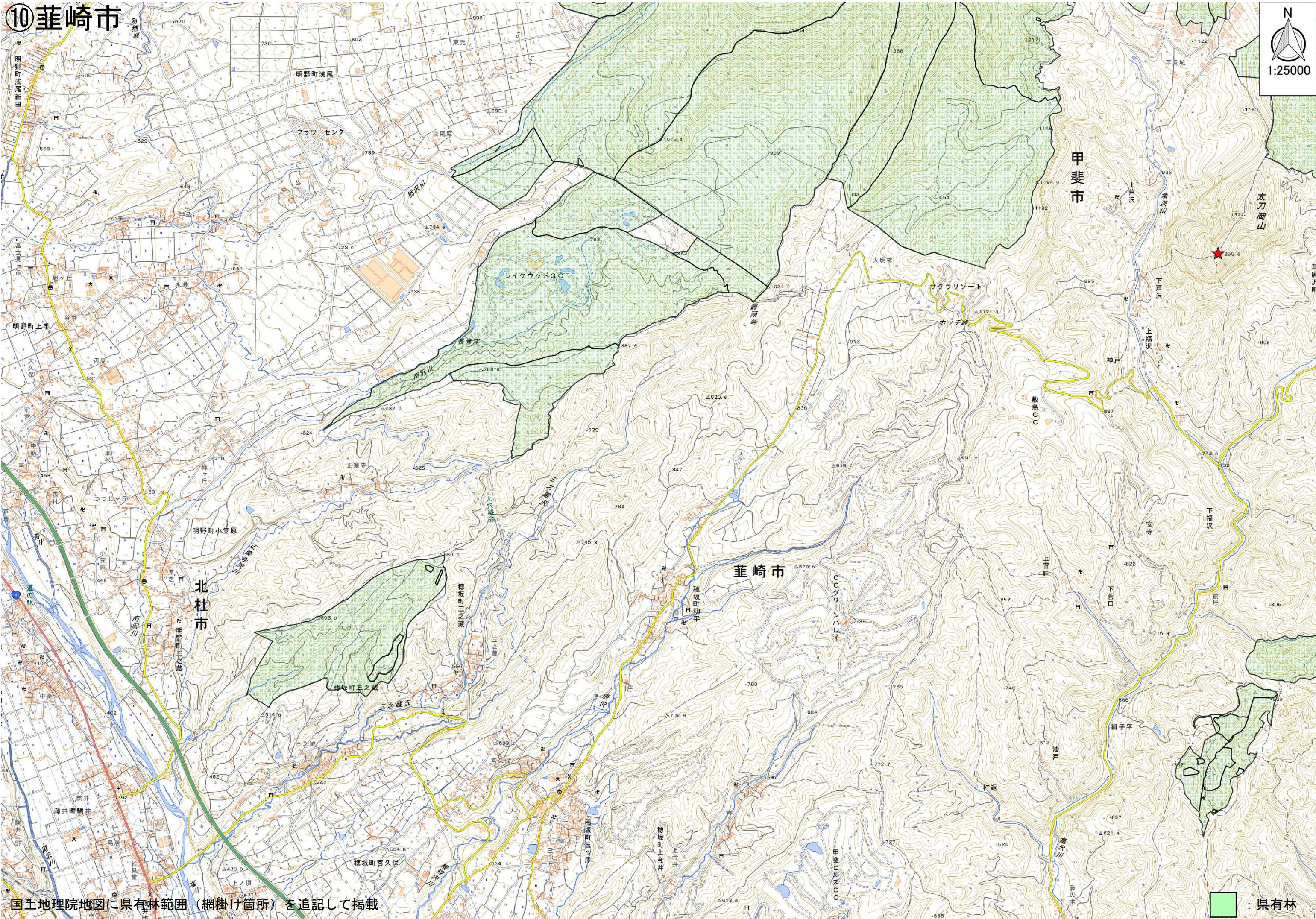
⑨北杜市・甲斐市・韮崎市



国土地理院地図に県有林範囲（網掛け箇所）を追記して掲載

県有林

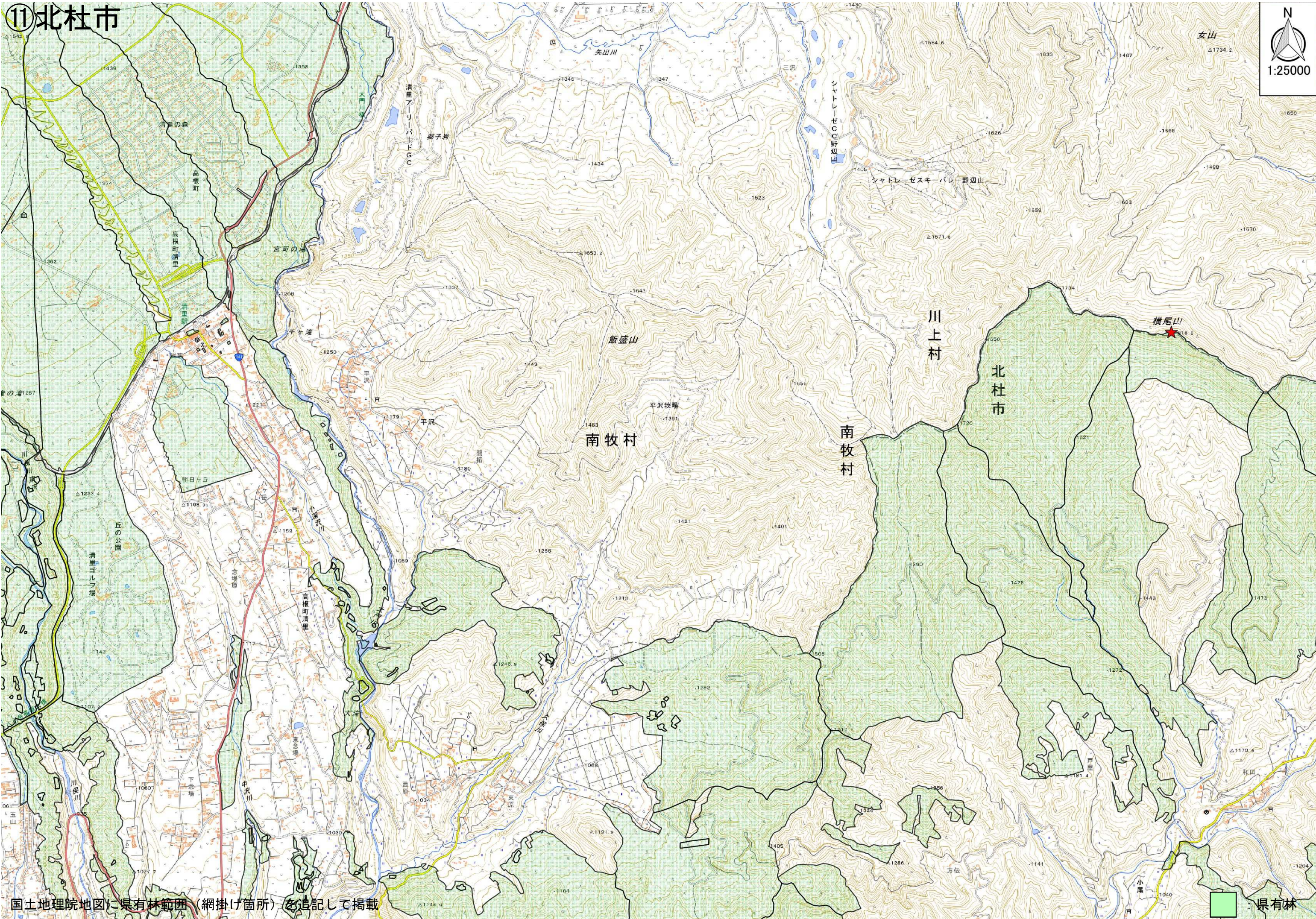
10 韮崎市



国土地理院地図に県有林範囲（網掛け箇所）を追記して掲載

：県有林

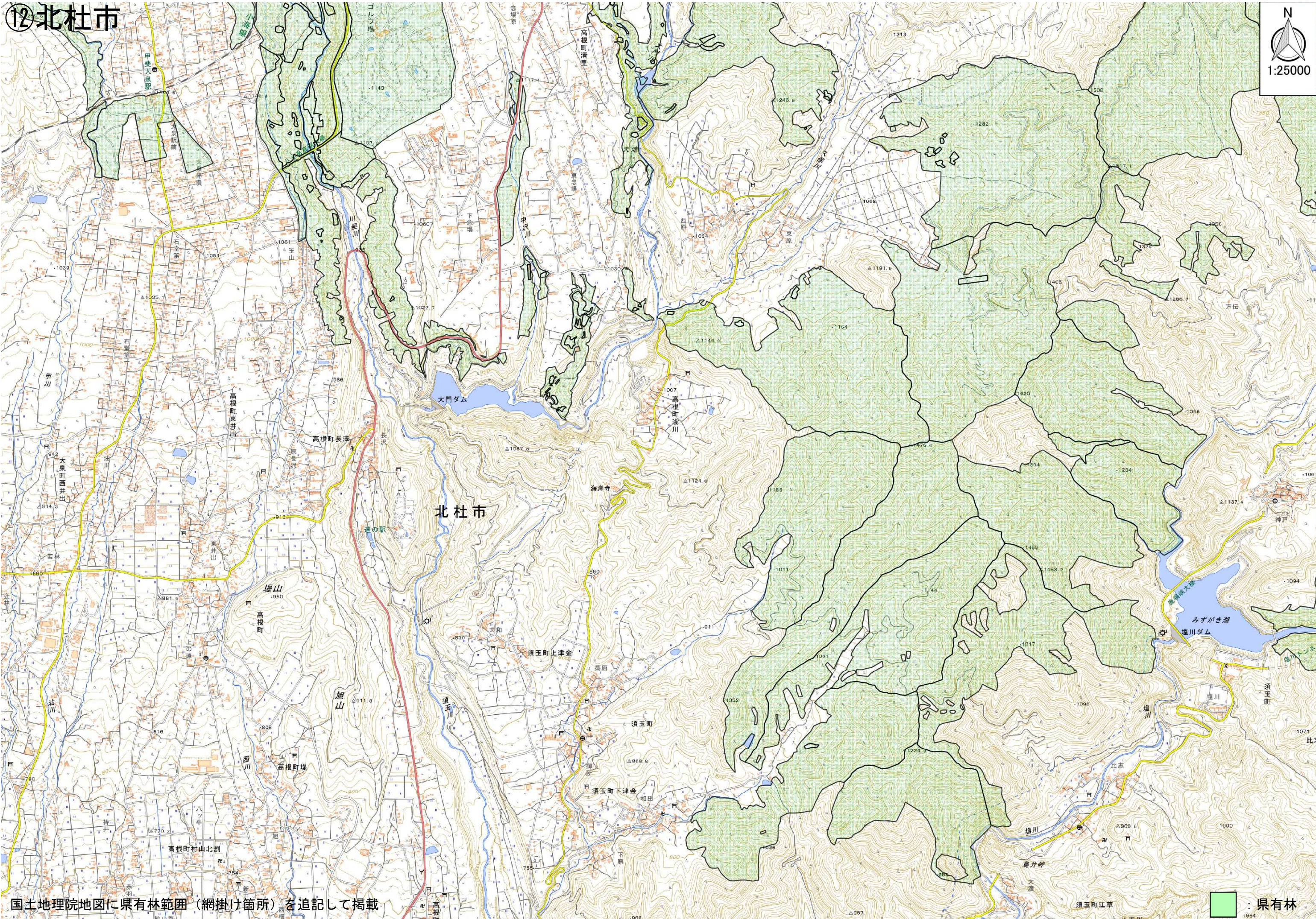
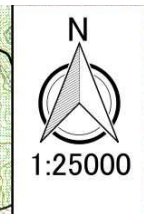
⑪北杜市



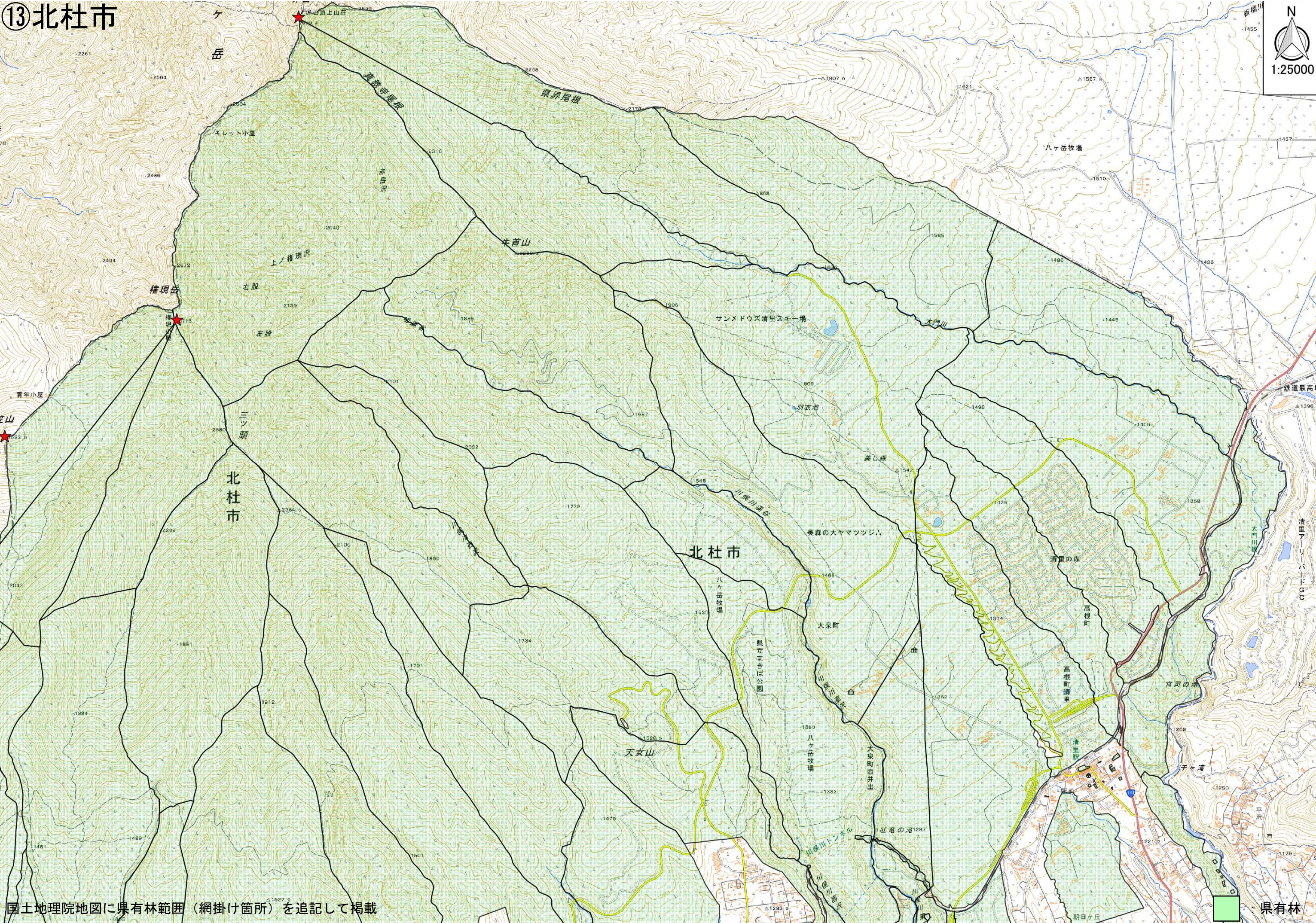
国土地理院地図に県有林範囲（網掛け箇所）を追記して掲載

県有林

⑫北杜市



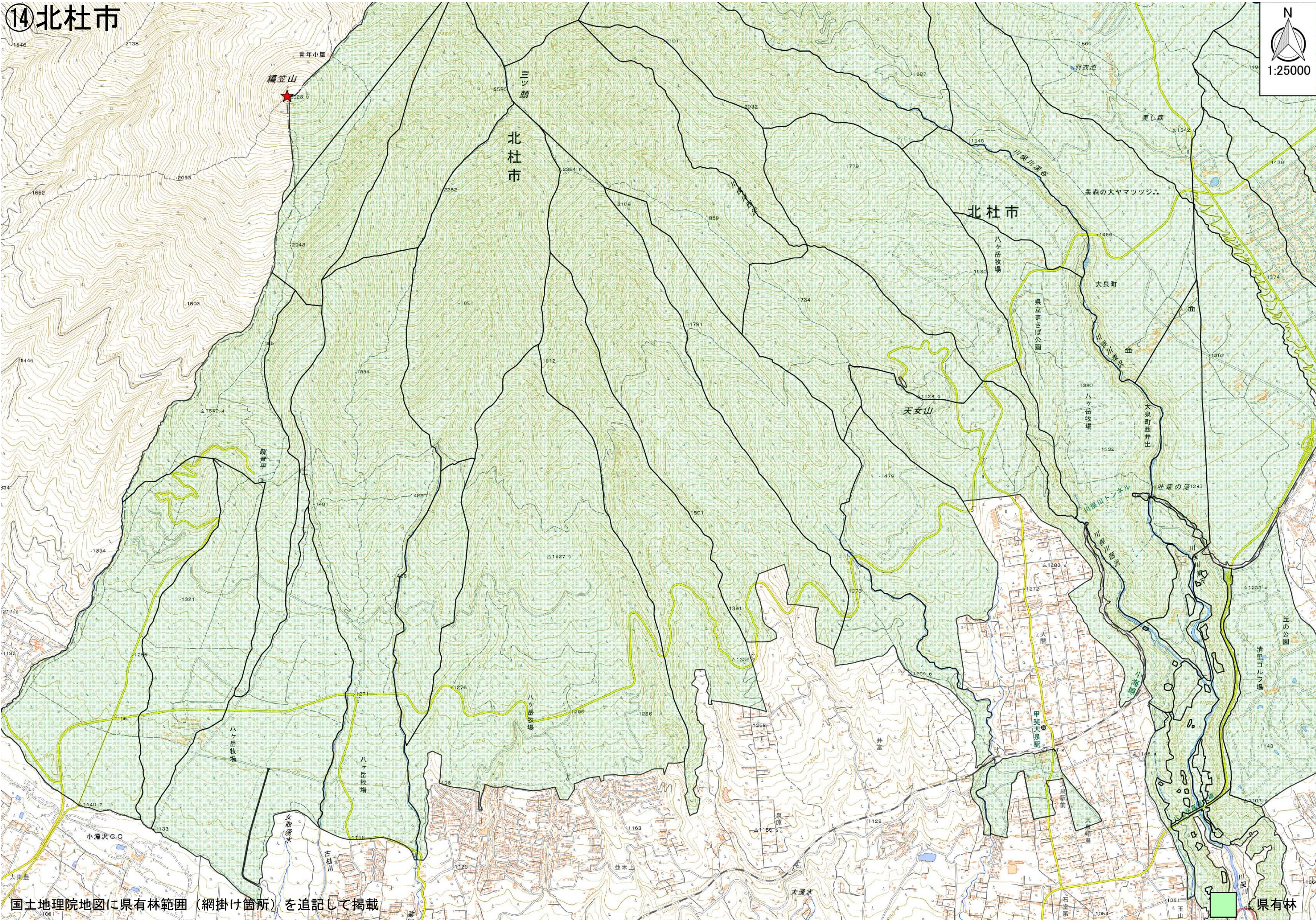
13 北杜市



国土地理院地図に県有林範囲（網掛け箇所）を追記して掲載

県有林

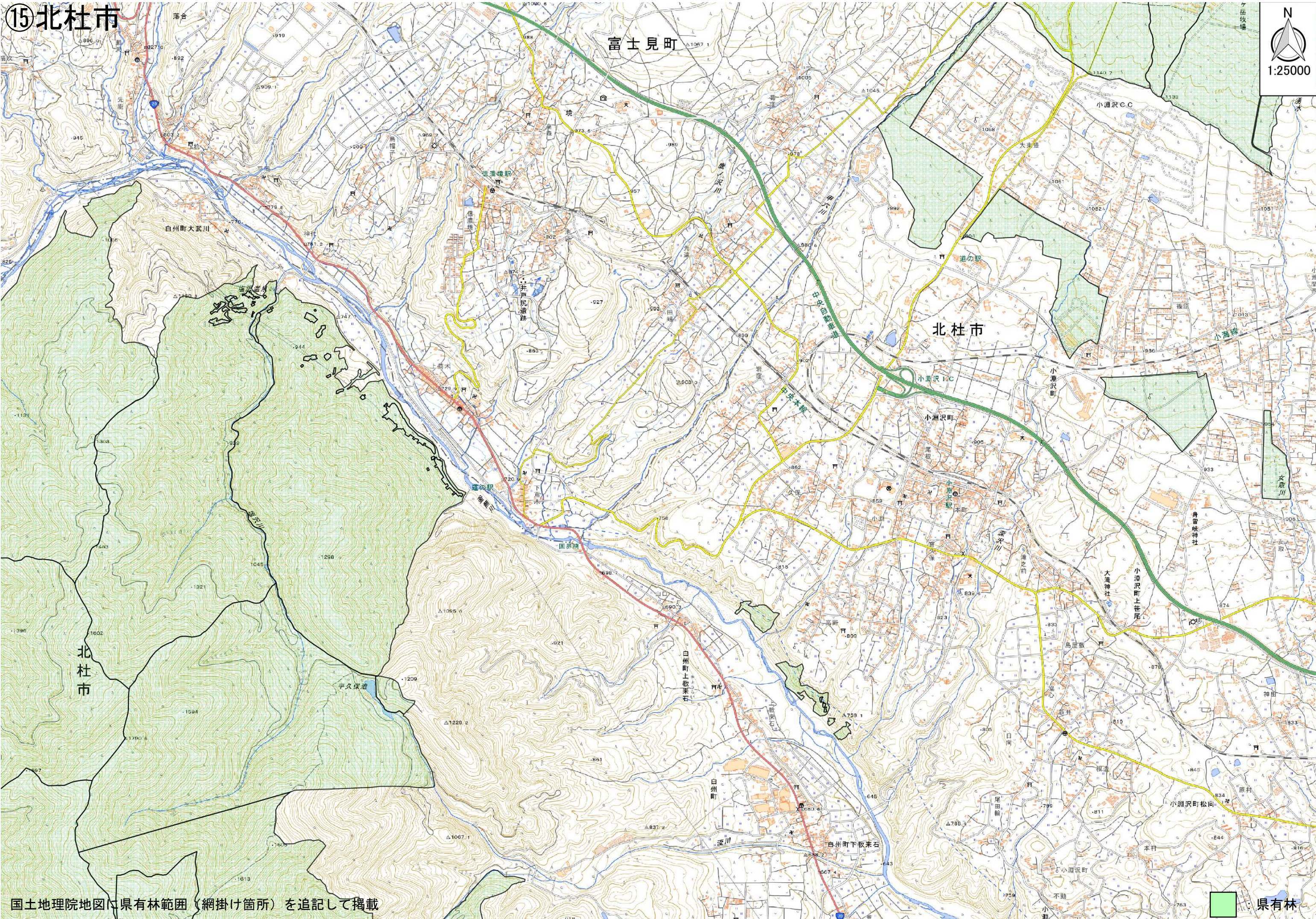
14 北杜市



国土地理院地図に県有林範囲（網掛け箇所）を追記して掲載

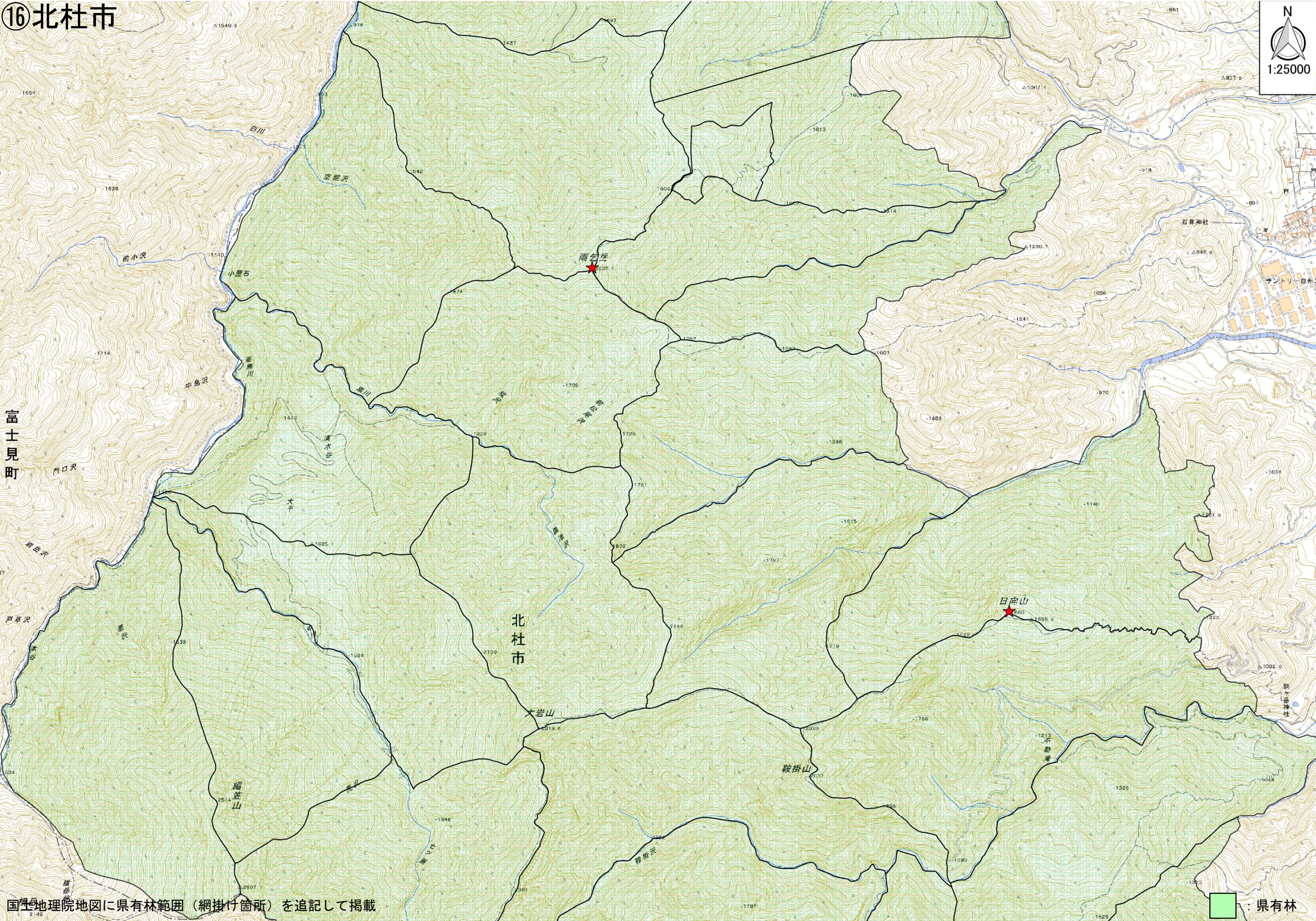
県有林

15 北杜市



国土地理院地図に県有林範囲（網掛け箇所）を追記して掲載

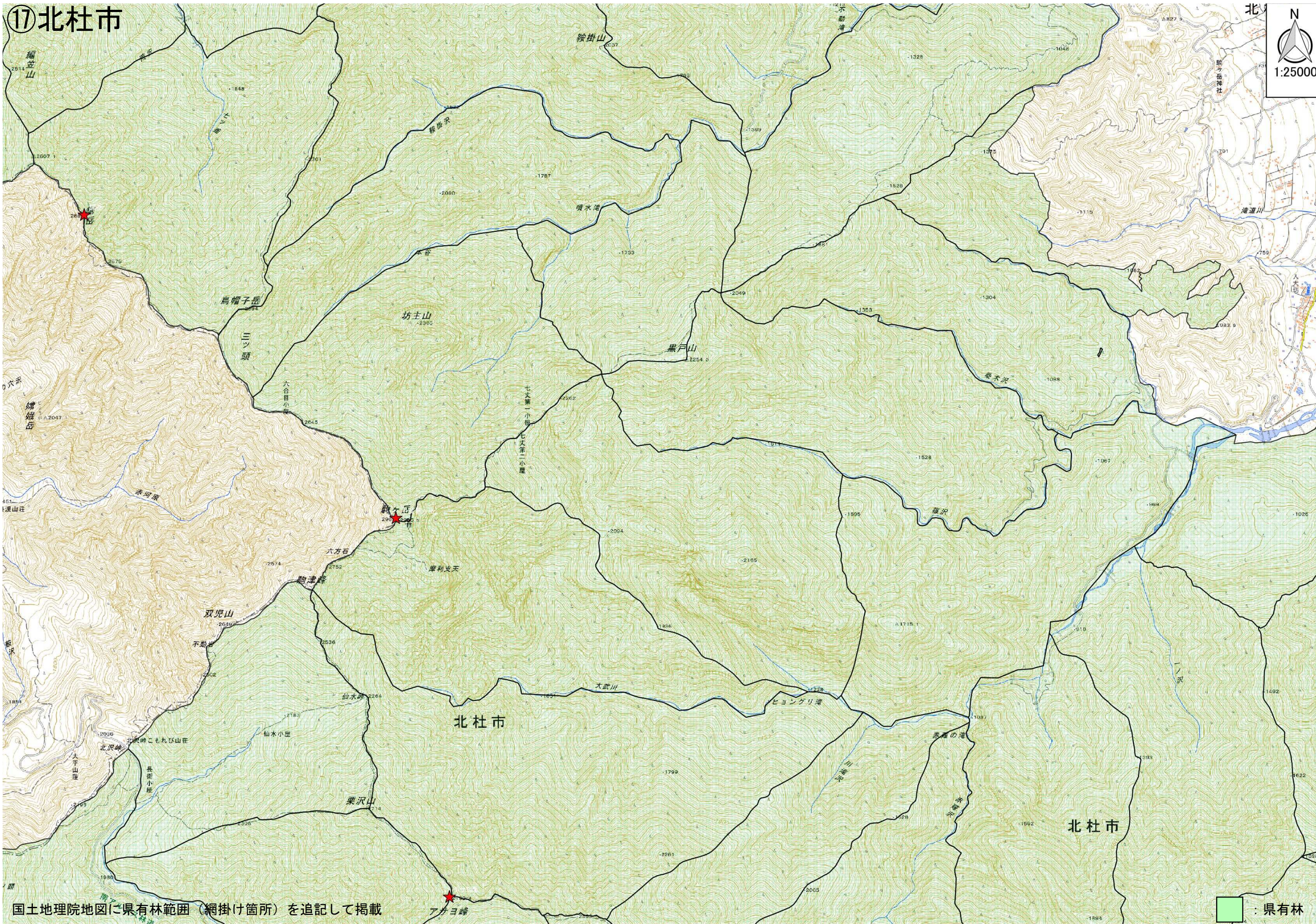
16 北杜市



国土地理院地図に県有林範囲（網掛け箇所）を追記して掲載

県有林

⑪ 北杜市



国土地理院地図に県有林範囲（網掛け箇所）を追記して掲載

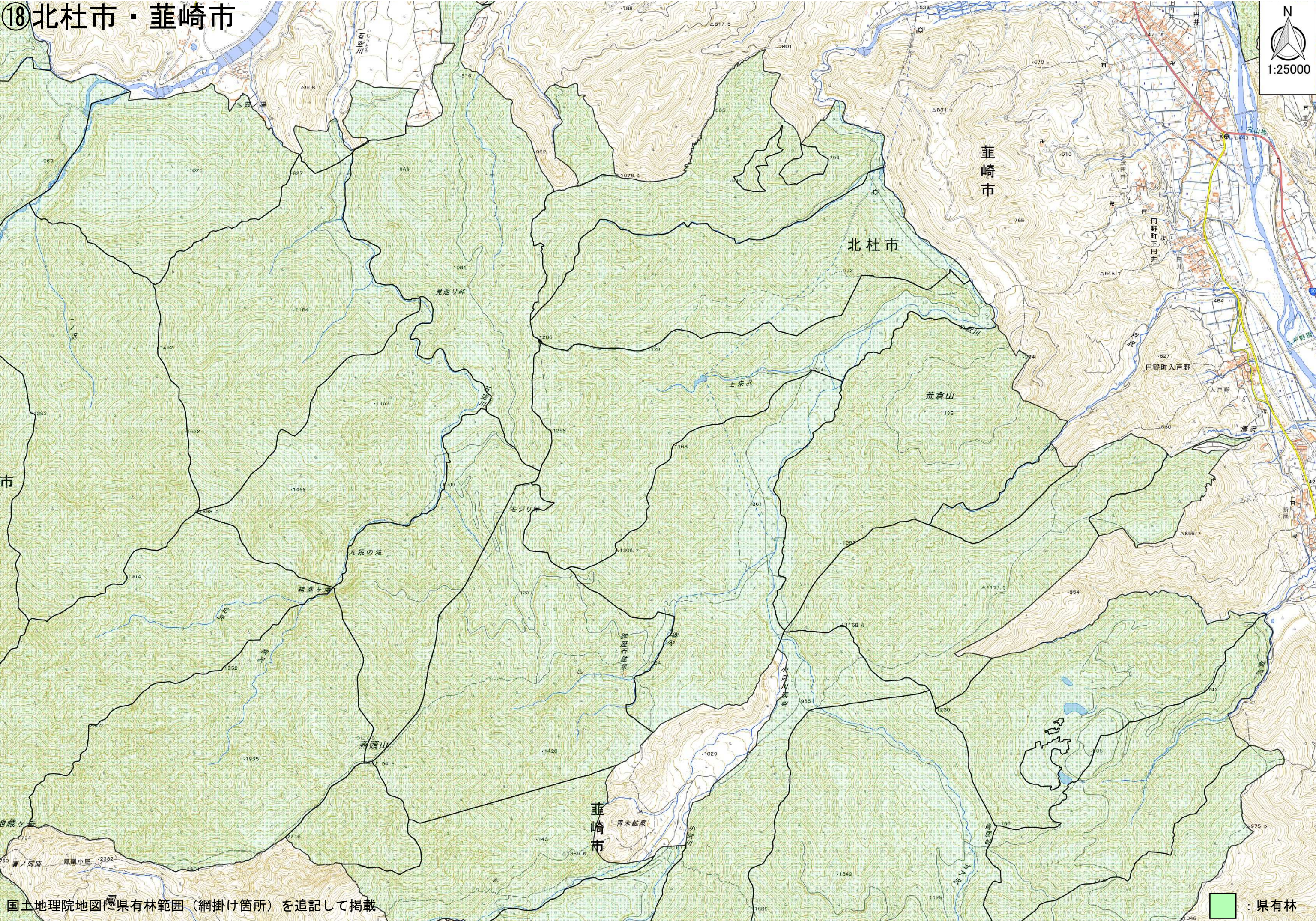
：県有林

⑮北杜市・韮崎市

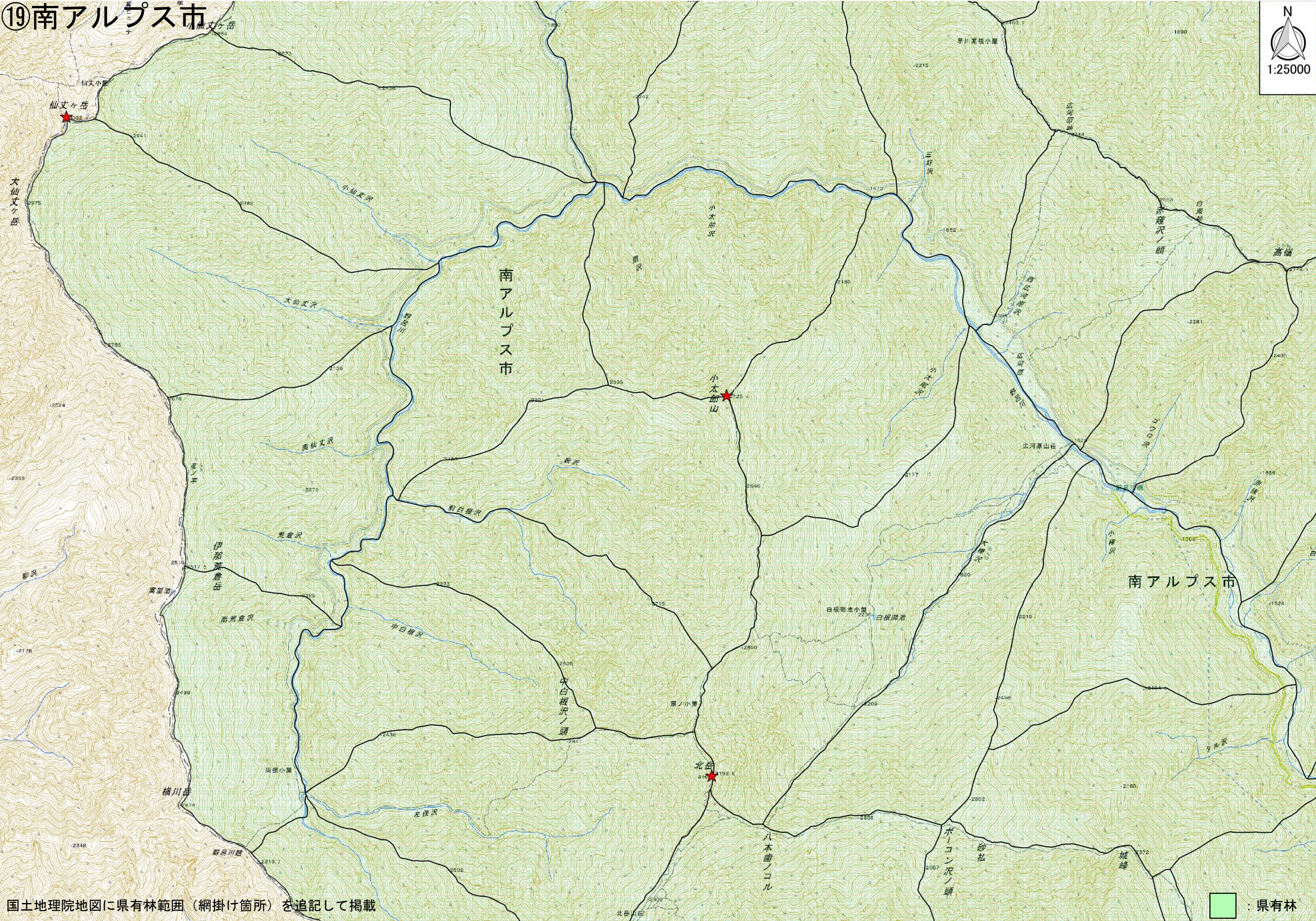
N



1:25000



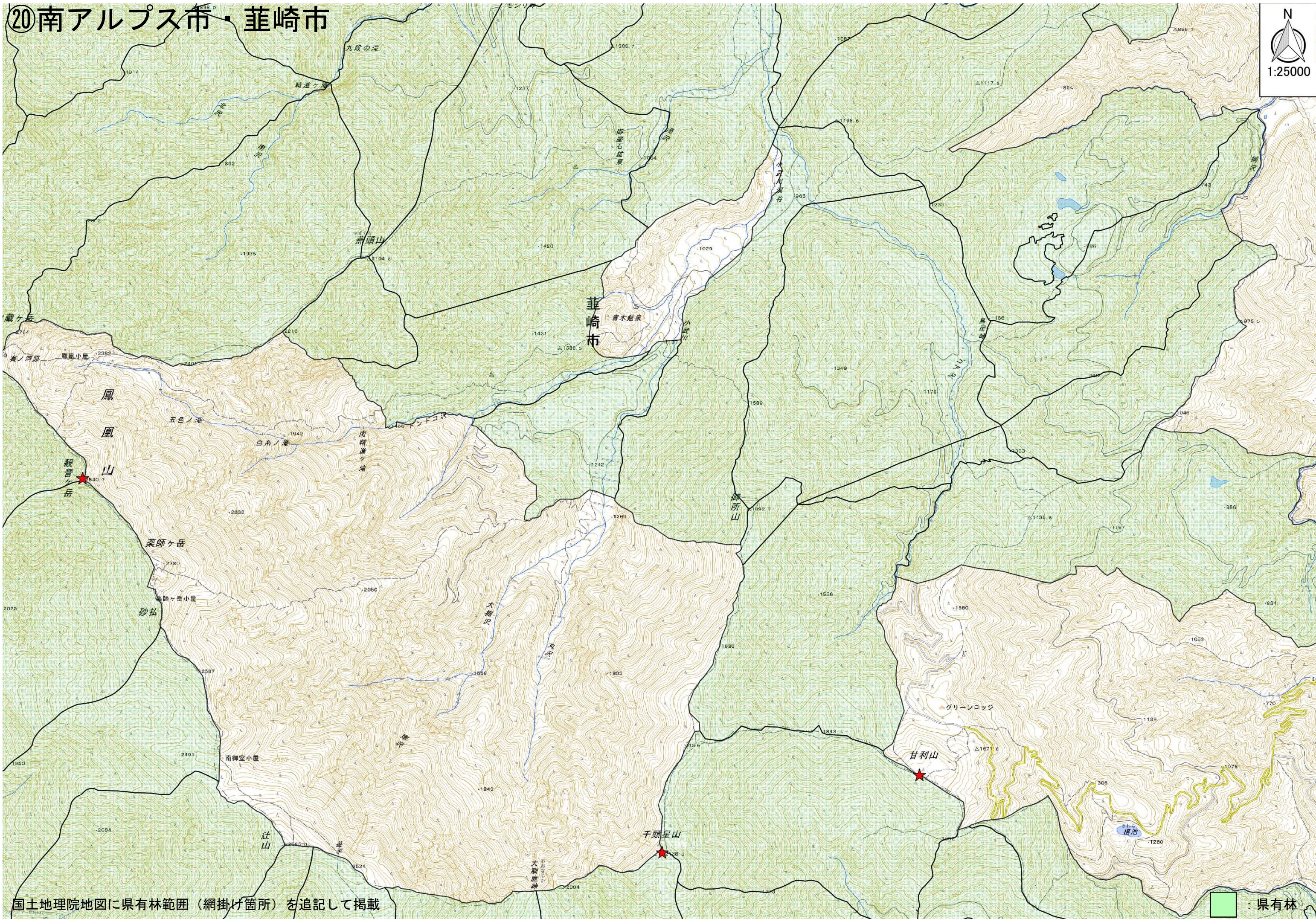
⑬南アルプス市



国土地理院地図に県有林範囲（網掛け箇所）を追記して掲載

：県有林

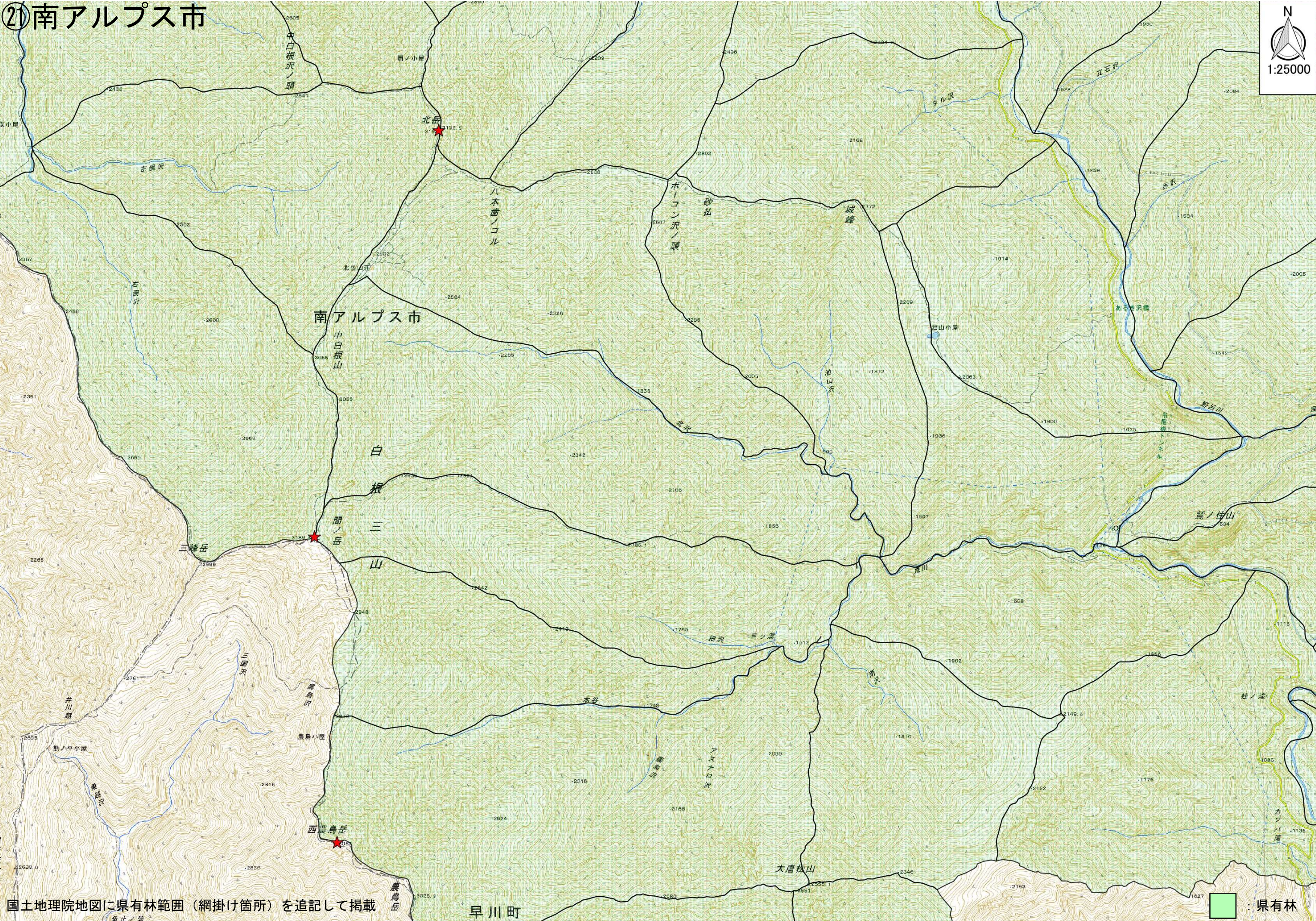
②0南アルプス市・葦崎市



国土地理院地図に県有林範囲（網掛け箇所）を追記して掲載

：県有林

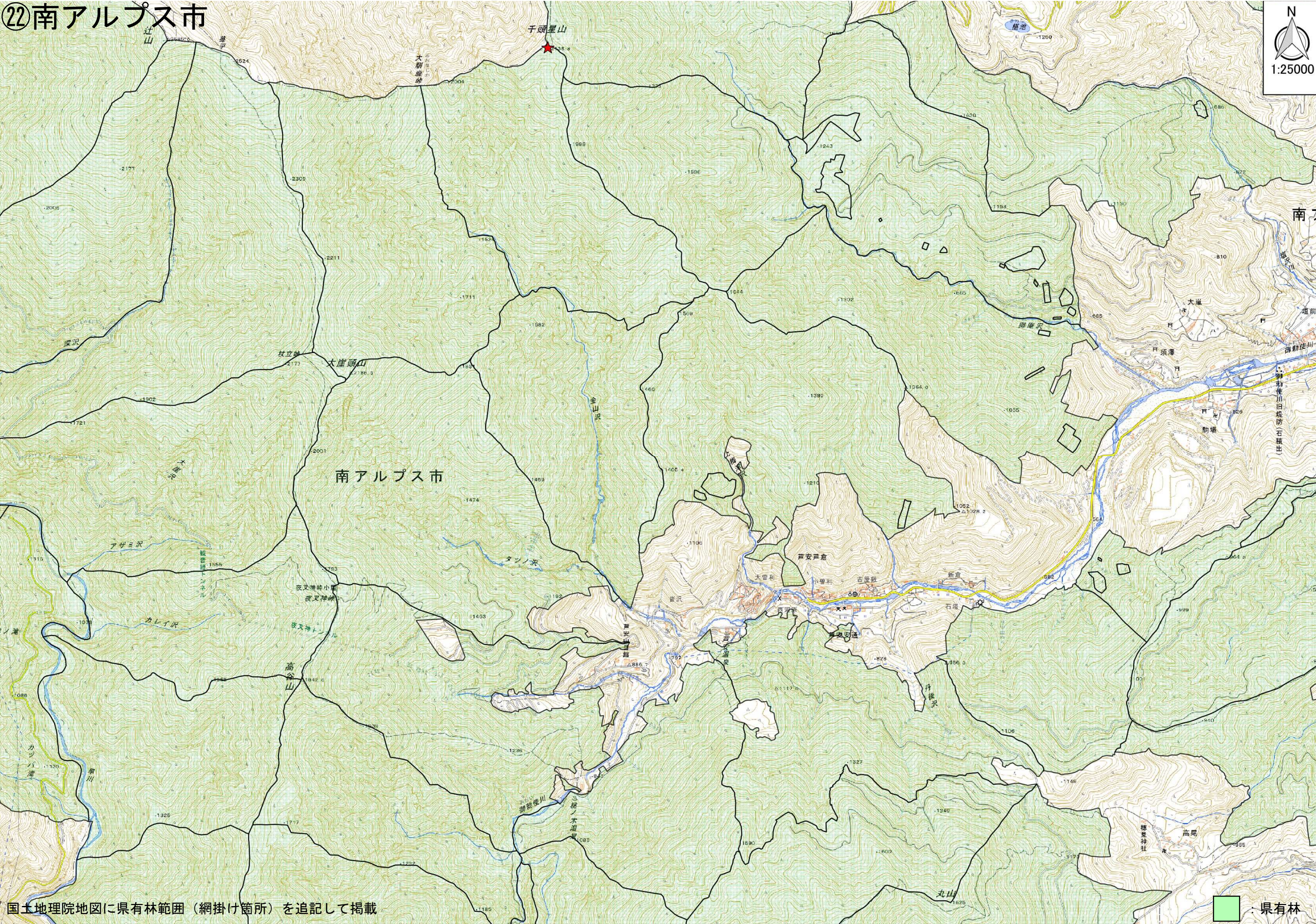
21 南アルプス市



国土地理院地図に県有林範囲（網掛け箇所）を追記して掲載

：県有林

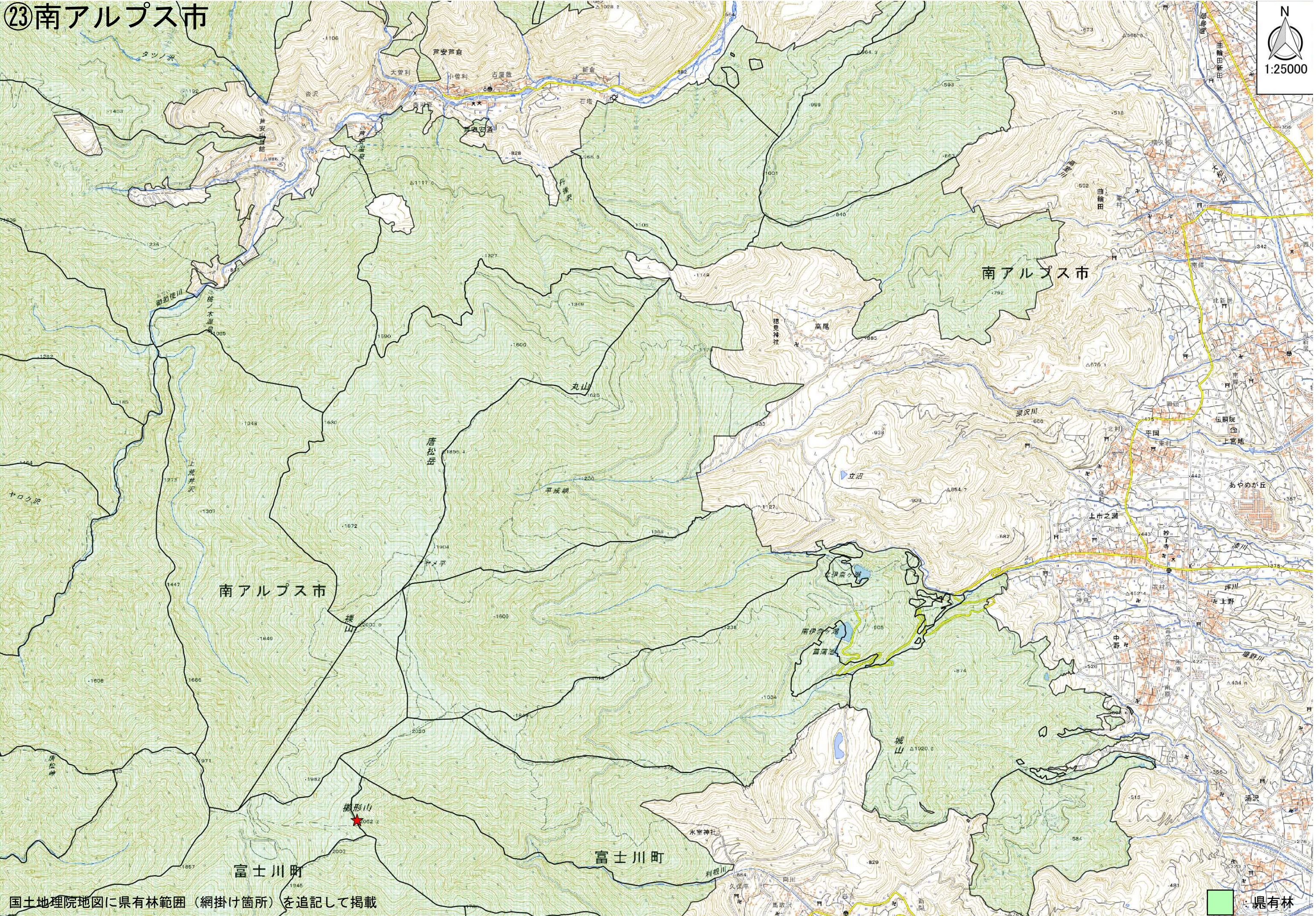
②②南アルプス市



国土地理院地図に県有林範囲（網掛け箇所）を追記して掲載

県有林

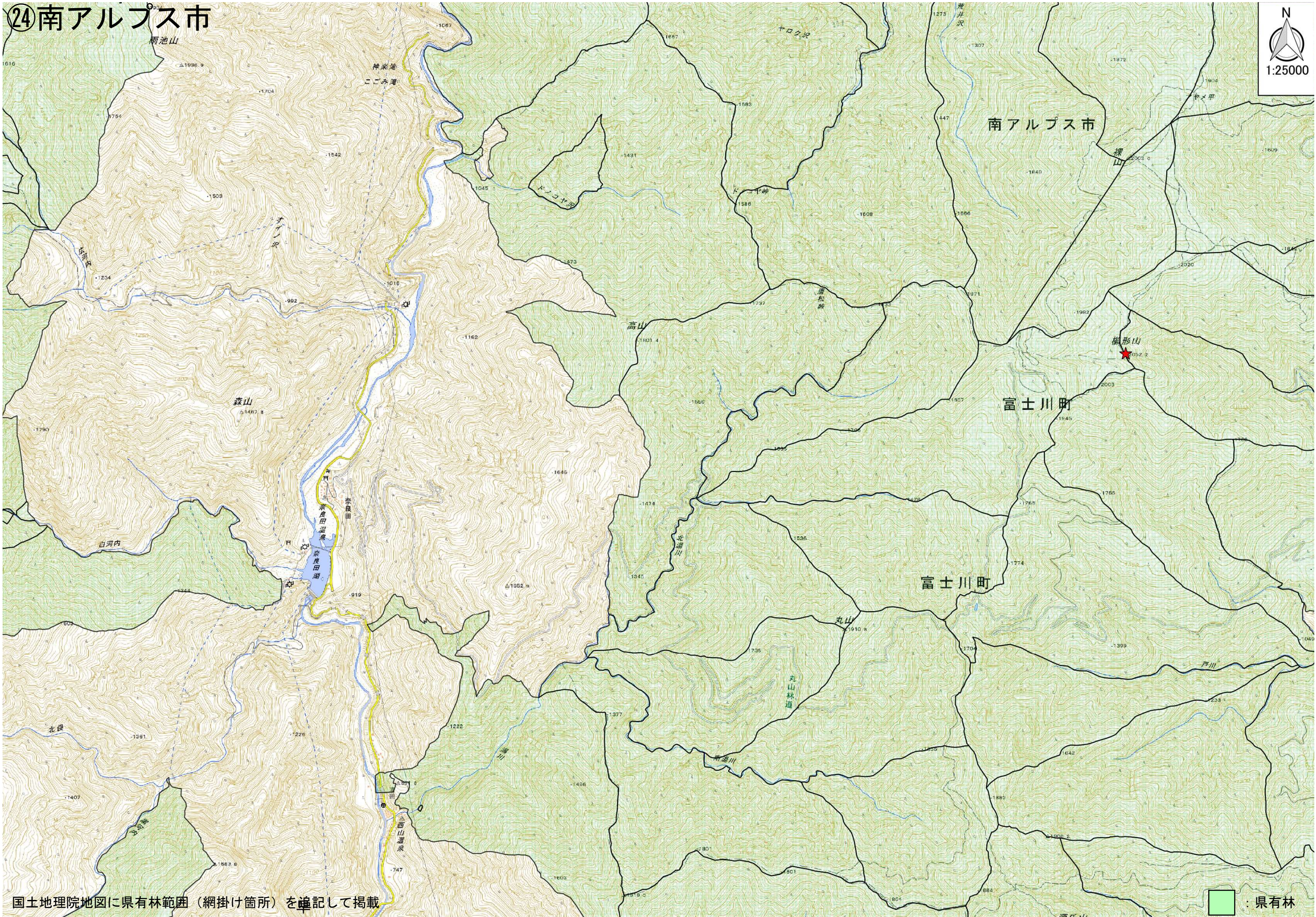
②③南アルプス市



国土地理院地図に県有林範囲（網掛け箇所）を追記して掲載

有林

②4南アルプス市



国土地理院地図に県有林範囲（網掛け箇所）を準記して掲載

：県有林