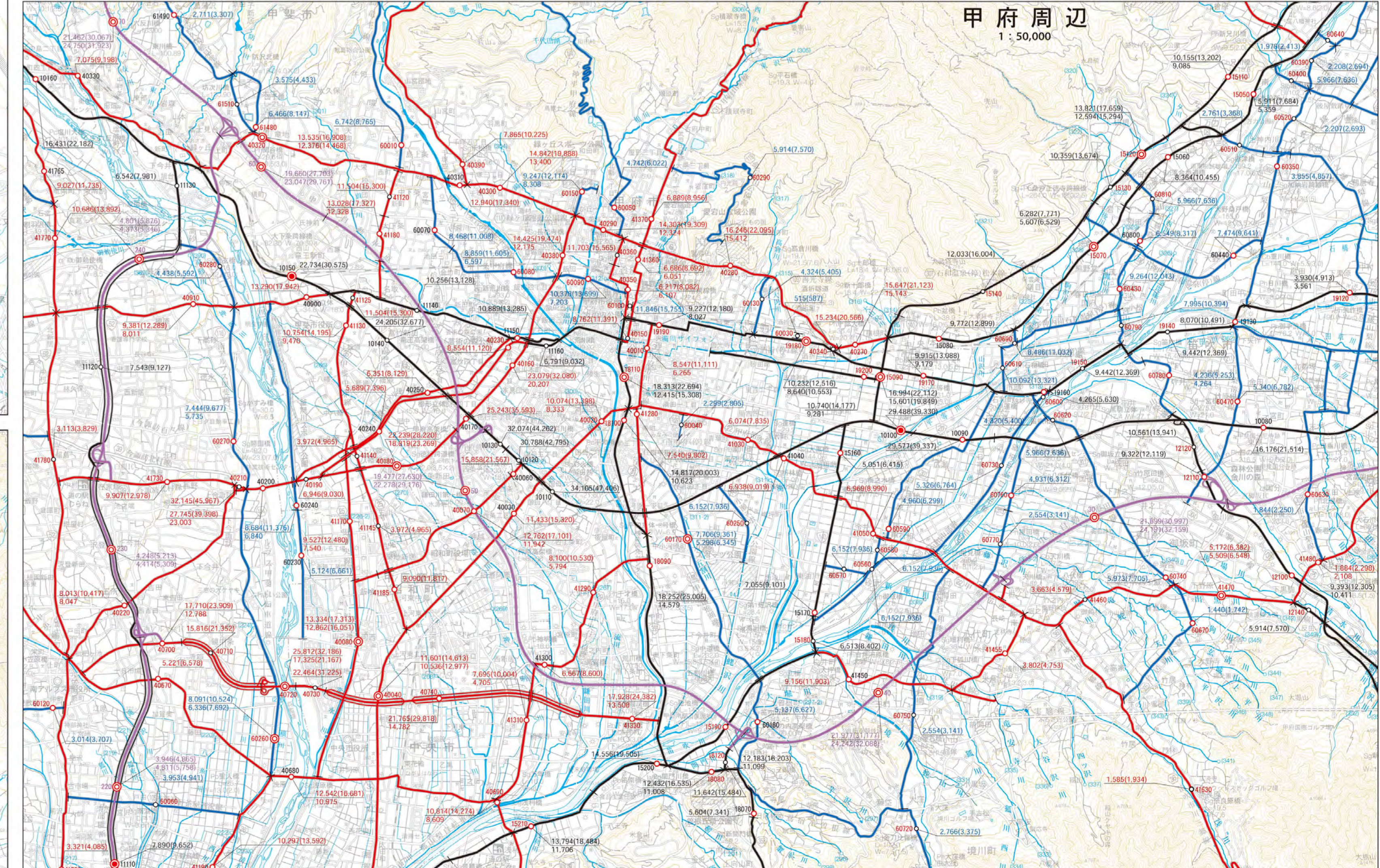
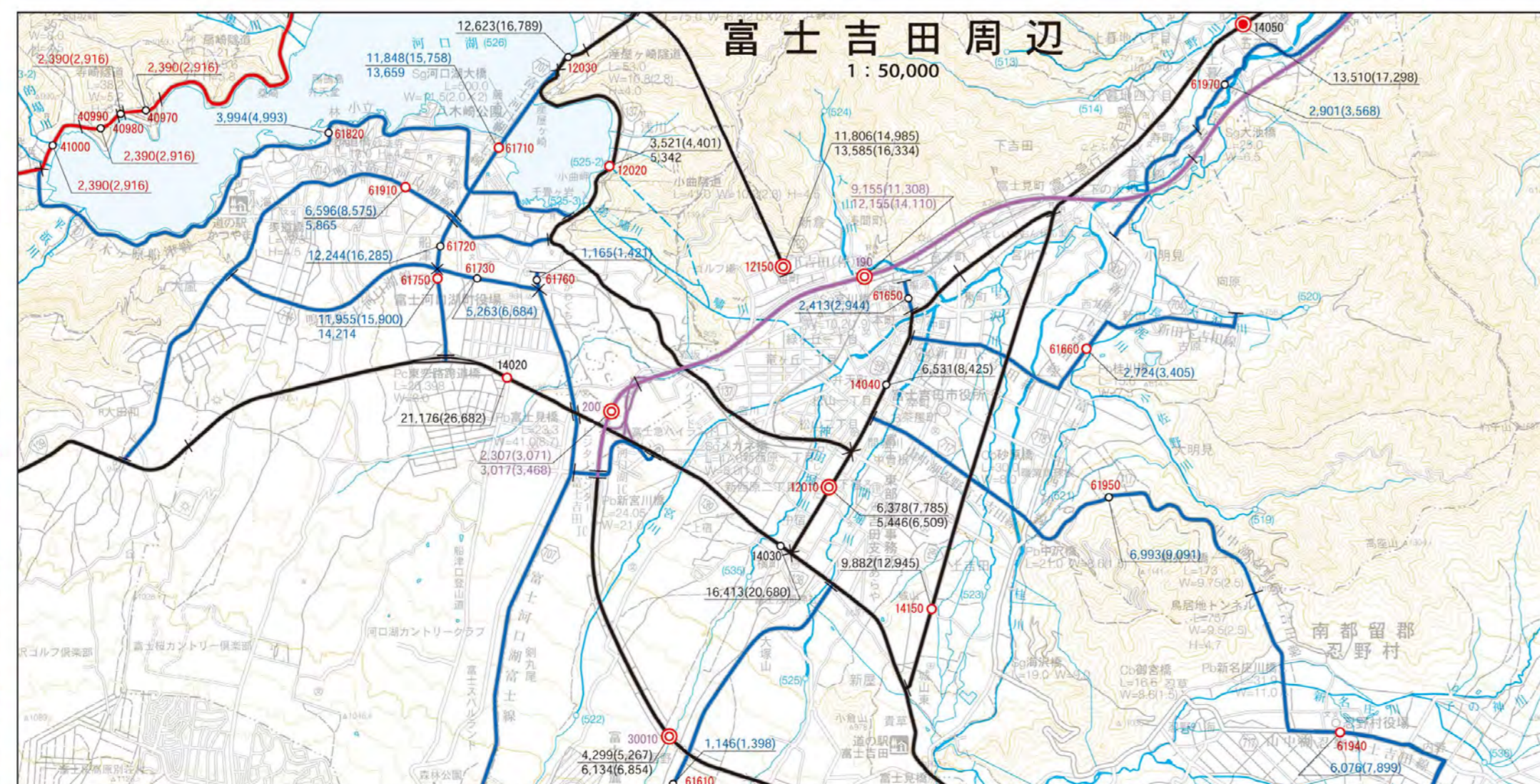
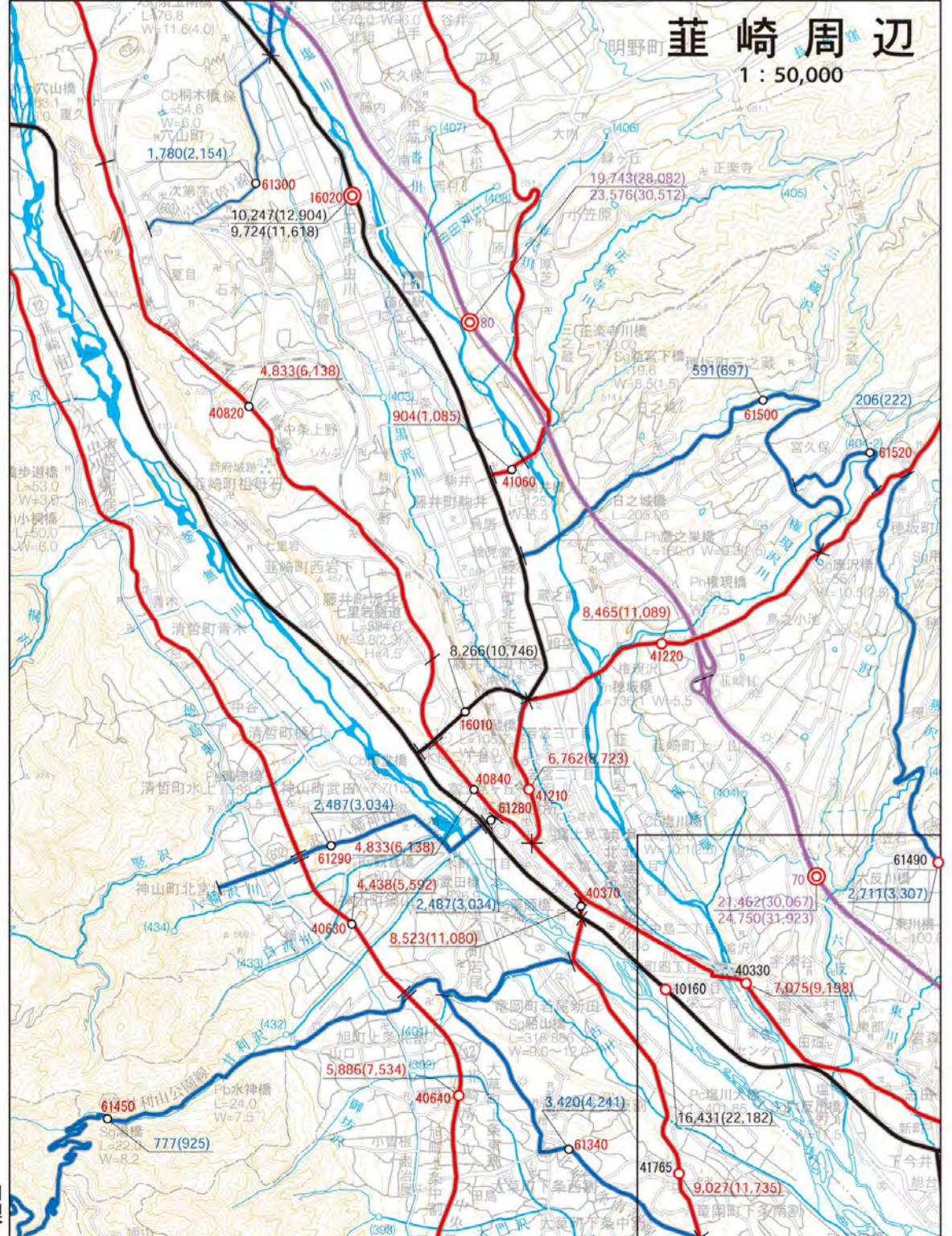
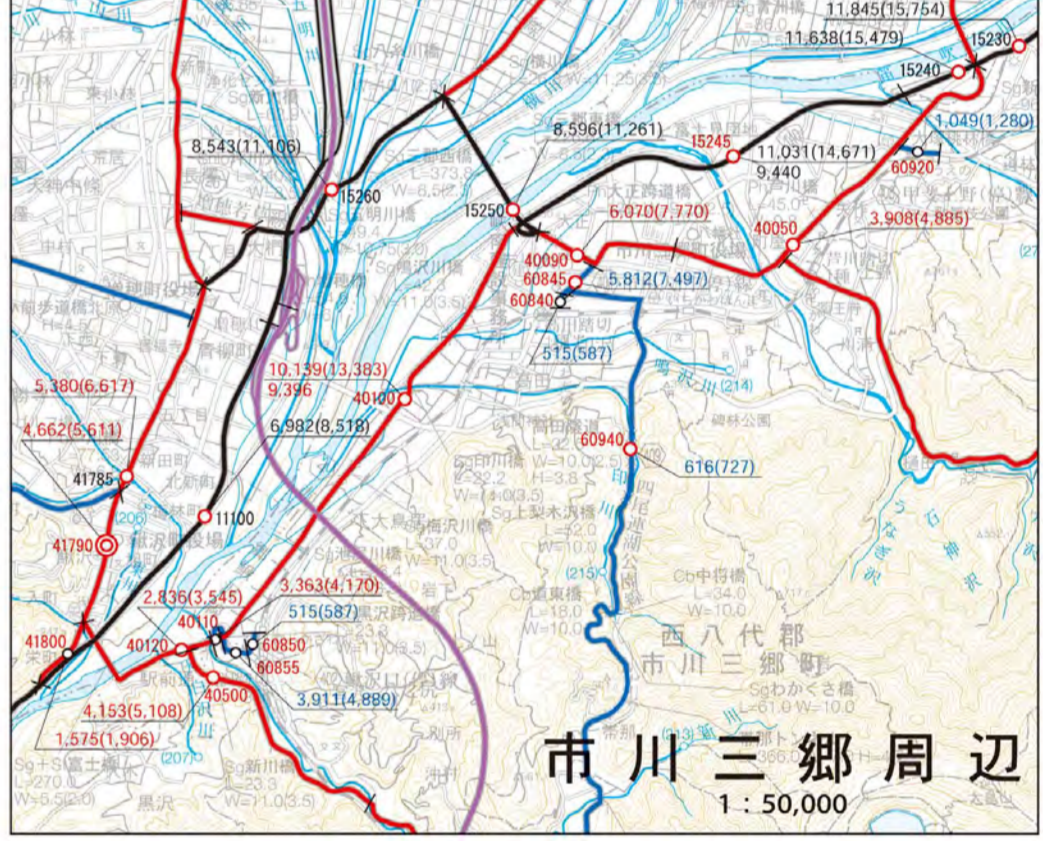
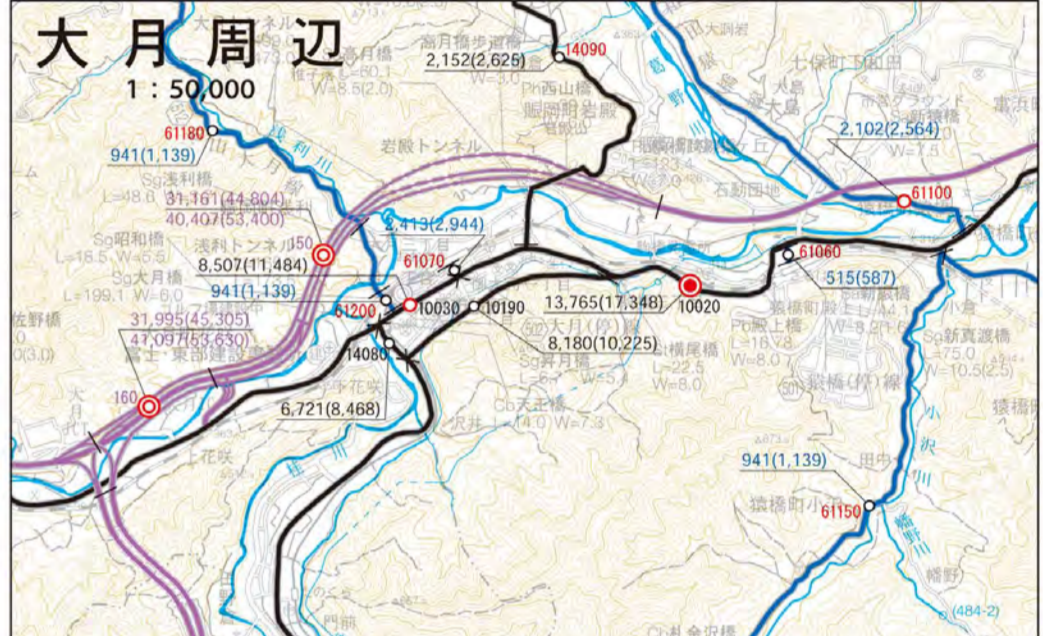
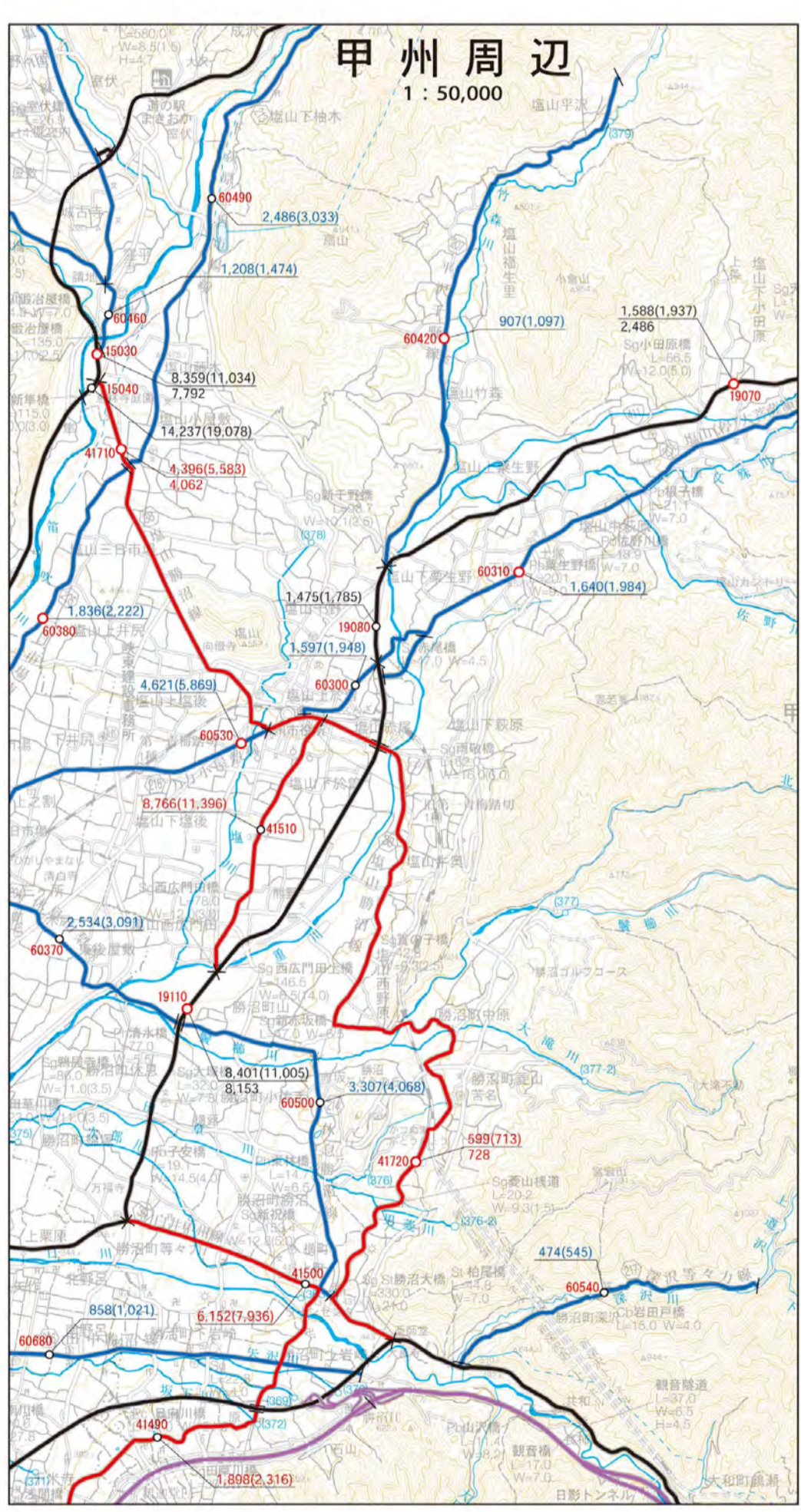
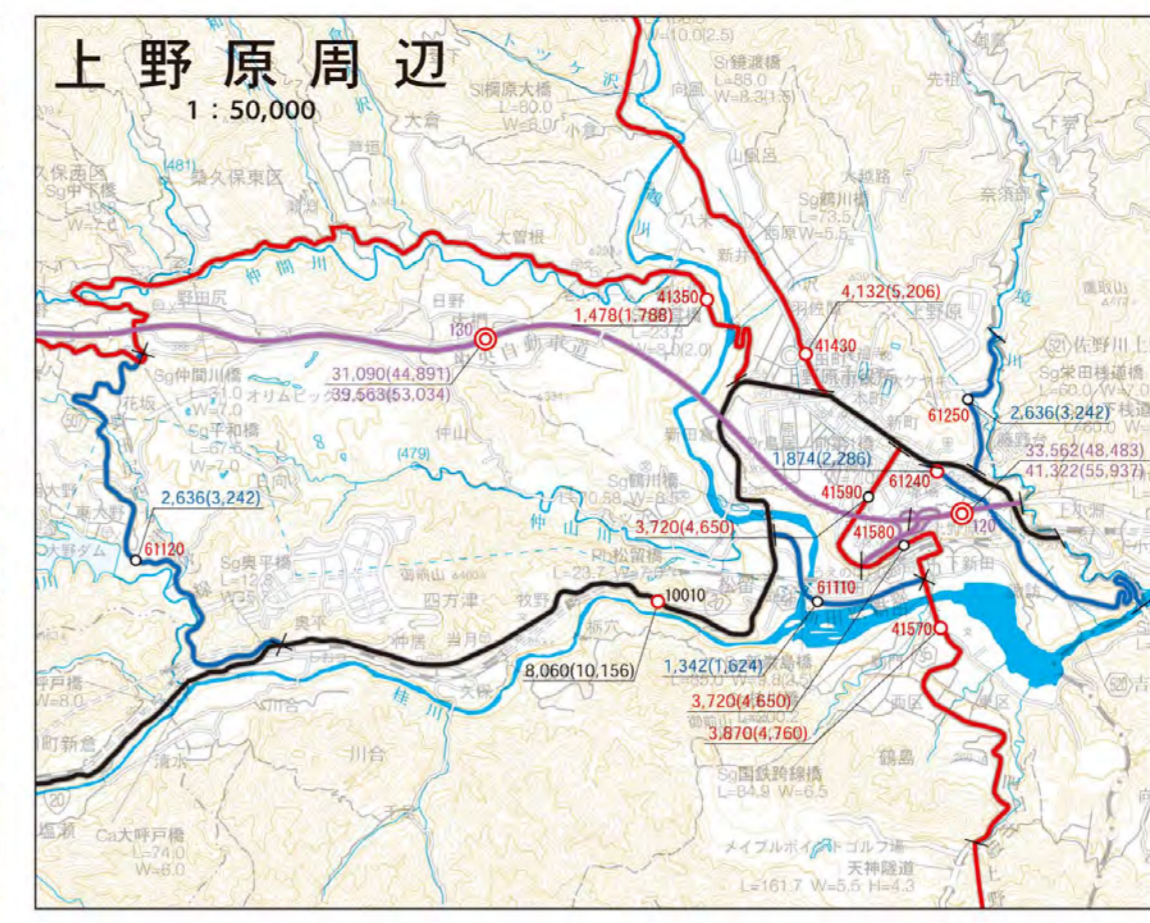
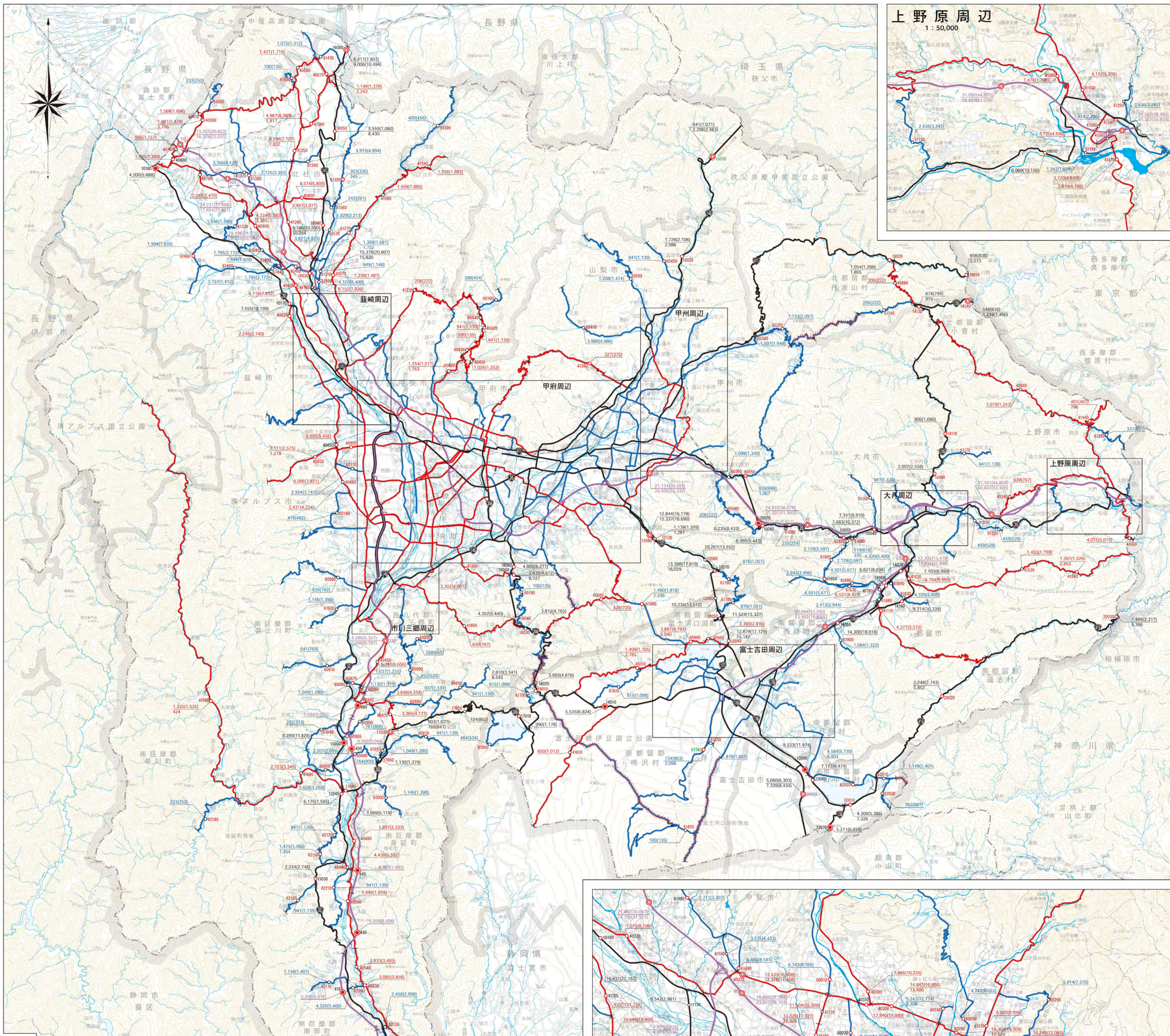


調査対象路線（観測地点一覧）		（観測地点番号は、下1桁を0とした10桁ごとの番号を基準として1位）	
1000	中央自動車道	3001	山梨県道
1001	中央自動車道	3002	山梨県道
1002	中央自動車道	3003	山梨県道
1003	中央自動車道	3004	山梨県道
1004	中央自動車道	3005	山梨県道
1005	中央自動車道	3006	山梨県道
1006	中央自動車道	3007	山梨県道
1007	中央自動車道	3008	山梨県道
1008	中央自動車道	3009	山梨県道
1009	中央自動車道	3010	山梨県道
1010	中央自動車道	3011	山梨県道
1011	中央自動車道	3012	山梨県道
1012	中央自動車道	3013	山梨県道
1013	中央自動車道	3014	山梨県道
1014	中央自動車道	3015	山梨県道
1015	中央自動車道	3016	山梨県道
1016	中央自動車道	3017	山梨県道
1017	中央自動車道	3018	山梨県道
1018	中央自動車道	3019	山梨県道
1019	中央自動車道	3020	山梨県道
1020	中央自動車道	3021	山梨県道
1021	中央自動車道	3022	山梨県道
1022	中央自動車道	3023	山梨県道
1023	中央自動車道	3024	山梨県道
1024	中央自動車道	3025	山梨県道
1025	中央自動車道	3026	山梨県道
1026	中央自動車道	3027	山梨県道
1027	中央自動車道	3028	山梨県道
1028	中央自動車道	3029	山梨県道
1029	中央自動車道	3030	山梨県道
1030	中央自動車道	3031	山梨県道
1031	中央自動車道	3032	山梨県道
1032	中央自動車道	3033	山梨県道
1033	中央自動車道	3034	山梨県道
1034	中央自動車道	3035	山梨県道
1035	中央自動車道	3036	山梨県道
1036	中央自動車道	3037	山梨県道
1037	中央自動車道	3038	山梨県道
1038	中央自動車道	3039	山梨県道
1039	中央自動車道	3040	山梨県道
1040	中央自動車道	3041	山梨県道
1041	中央自動車道	3042	山梨県道
1042	中央自動車道	3043	山梨県道
1043	中央自動車道	3044	山梨県道
1044	中央自動車道	3045	山梨県道
1045	中央自動車道	3046	山梨県道
1046	中央自動車道	3047	山梨県道
1047	中央自動車道	3048	山梨県道
1048	中央自動車道	3049	山梨県道
1049	中央自動車道	3050	山梨県道
1050	中央自動車道	3051	山梨県道
1051	中央自動車道	3052	山梨県道
1052	中央自動車道	3053	山梨県道
1053	中央自動車道	3054	山梨県道
1054	中央自動車道	3055	山梨県道
1055	中央自動車道	3056	山梨県道
1056	中央自動車道	3057	山梨県道
1057	中央自動車道	3058	山梨県道
1058	中央自動車道	3059	山梨県道
1059	中央自動車道	3060	山梨県道
1060	中央自動車道	3061	山梨県道
1061	中央自動車道	3062	山梨県道
1062	中央自動車道	3063	山梨県道
1063	中央自動車道	3064	山梨県道
1064	中央自動車道	3065	山梨県道
1065	中央自動車道	3066	山梨県道
1066	中央自動車道	3067	山梨県道
1067	中央自動車道	3068	山梨県道
1068	中央自動車道	3069	山梨県道
1069	中央自動車道	3070	山梨県道
1070	中央自動車道	3071	山梨県道
1071	中央自動車道	3072	山梨県道
1072	中央自動車道	3073	山梨県道
1073	中央自動車道	3074	山梨県道
1074	中央自動車道	3075	山梨県道
1075	中央自動車道	3076	山梨県道
1076	中央自動車道	3077	山梨県道
1077	中央自動車道	3078	山梨県道
1078	中央自動車道	3079	山梨県道
1079	中央自動車道	3080	山梨県道
1080	中央自動車道	3081	山梨県道
1081	中央自動車道	3082	山梨県道
1082	中央自動車道	3083	山梨県道
1083	中央自動車道	3084	山梨県道
1084	中央自動車道	3085	山梨県道
1085	中央自動車道	3086	山梨県道
1086	中央自動車道	3087	山梨県道
1087	中央自動車道	3088	山梨県道
1088	中央自動車道	3089	山梨県道
1089	中央自動車道	3090	山梨県道
1090	中央自動車道	3091	山梨県道
1091	中央自動車道	3092	山梨県道
1092	中央自動車道	3093	山梨県道
1093	中央自動車道	3094	山梨県道
1094	中央自動車道	3095	山梨県道
1095	中央自動車道	3096	山梨県道
1096	中央自動車道	3097	山梨県道
1097	中央自動車道	3098	山梨県道
1098	中央自動車道	3099	山梨県道
1099	中央自動車道	3100	山梨県道



山梨県管内自動車交通量図

令和3年度 全国道路・街路交通情勢調査
調査実施日 平日:10月21日(木) 休日:10月24日(日)
※国土交通省、中日本高速道路株式会社の実施調査は、令和3年10月11日に実施した。

山梨県土整備部道路整備課

凡	例
	高速自動車国道
	一般国道
	主要地方道
	一般県道
	交通不能区間
	交通量調査単位区間

調査実施機関	
紫字	中日本高速道路(株)調査
黒字	国土交通省調査
赤字	山梨県調査
緑字	山梨県道路公社管理区間(山梨県調査)

道路の種類別	
紫字	高速自動車国道
黒字	一般国道
赤字	主要地方道
青字	一般県道

交通量	
	24時間交通量調査地点
	12時間交通量調査地点
	非観測地点(推定値)