

資 料

ページ

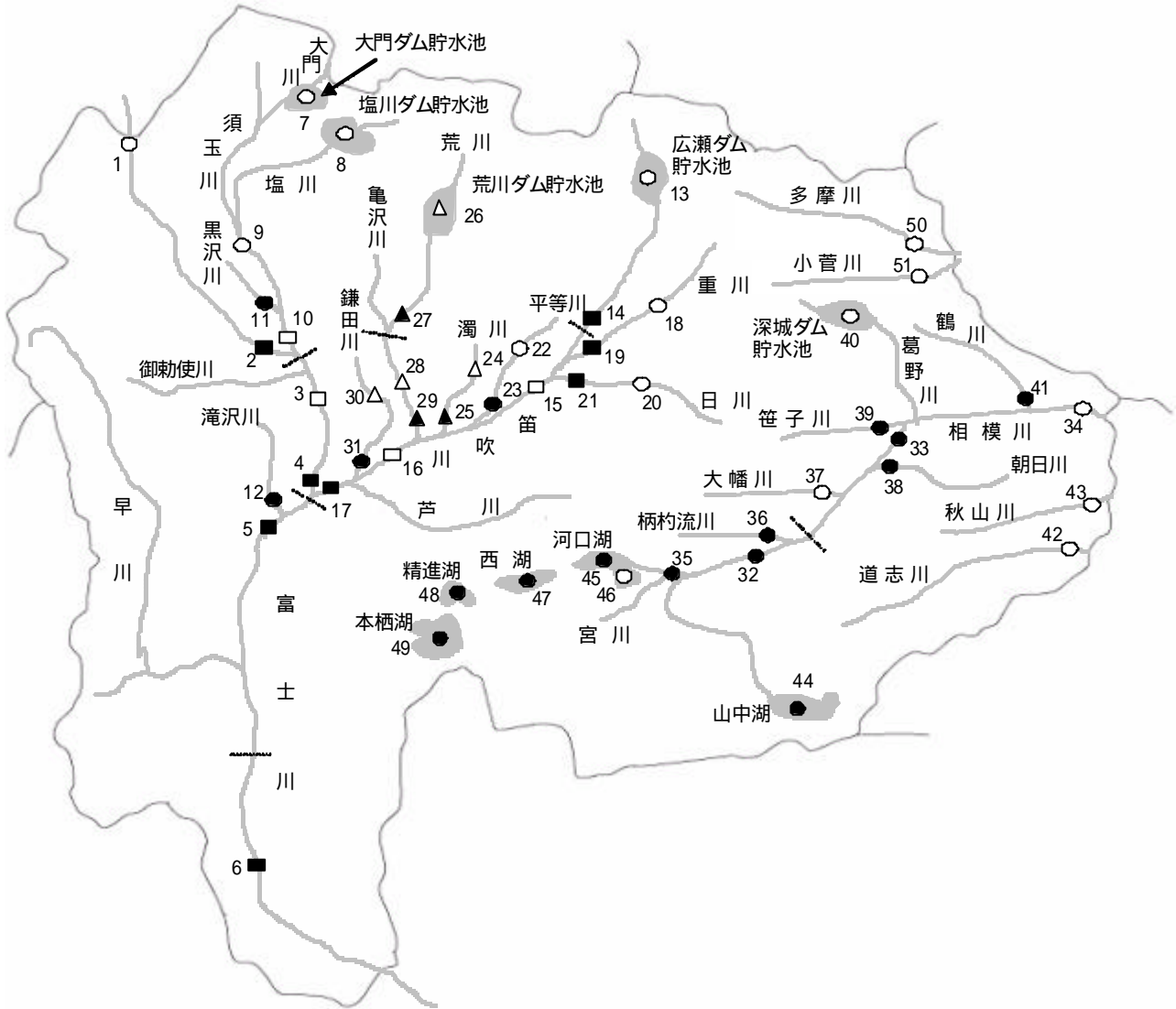
平成18年度公共用水域水質測定地点.....	1
平成18年度公共用水域水質測定地点図.....	2
平成18年度公共用水域の環境基準達成状況.....	3
平成18年度地下水測定地点図(山梨県).....	4
平成18年度地下水測定地点図(甲府市).....	5
平成18年度地下水水質測定結果(概況調査).....	6
平成18年度地下水水質測定結果(汚染井戸周辺地区調査).....	9
平成18年度地下水水質測定結果(定期モニタリング調査).....	10

平成 18 年度公共用水域水質測定地点

水系名	流域名	水域名	番号	地点 統一 番号	水質測定点	緯度 N	経度 E	基準 類型	達成 期間	測定機関			流量 測定 地点	指定 年度		
										山梨県	国 土 交 通省	甲府市				
富 士 川	富 士 川	富士川(1)	1	1900151	国界橋	355133	1381701	AA	イ					S47		
		富士川(1)	2	1900101	船山橋	354203	1382715	AA	イ					S47		
		富士川(2)	3	1900251	信玄橋	353944	1383008	A	イ					S47		
		富士川(2)	4	1900201	三郡西橋	353410	1382913	A	イ					S47		
		富士川(3)	5	1900301	富士橋	353221	1382733	A	ハ					S47		
		富士川(4)	6	1901501	南部橋	351712	1382737	A	ロ					S47		
		大門川	7	1920901	大門ダム貯水池	355227	1382601									
		塩川	8	1920203	塩川ダム貯水池	355130	1382953									
		塩川	9	1920201	藤井堰	354529	1382601									
		塩川	10	1920202	塩川橋	354140	1382816									
		黒沢川	11	1902101	黒沢川流末	354152	1382803	C	ハ						H6	
		滝沢川	12	1901601	新大橋	353405	1382839	B	イ						H6	
	笛 吹 川	笛 吹 川	笛吹川上流	13	1900651	広瀬ダム貯水池	355020	1384545	A	イ					S49	
			笛吹川上流	14	1900601	亀甲橋	354149	1384106	A	イ					S49	
			笛吹川下流	15	1900751	鶴飼橋	353853	1383830	A	ハ					S49	
			笛吹川下流	16	1900753	桃林橋	353432	1383115	A	ハ					S49	
			笛吹川下流	17	1900701	三郡東橋	353401	1382919	A	ハ					S49	
			重川	18	1901351	千野橋	353305	1384420	B	イ					S49	
			重川	19	1901301	重川橋	354014	1384055	B	イ					S49	
			日川	20	1901451	葡萄橋	353939	1384325	A	イ					S49	
			日川	21	1901401	日川橋	353942	1384039	A	イ					S49	
			平等川	22	1901251	平等橋	353908	1383750	B	イ					S49	
			平等川	23	1901201	平等川流末	353649	1383532	B	イ					S49	
			濁川	24	1901051	砂田橋	353921	1383528	C	ハ					S49	
			濁川	25	1901001	濁川橋	353645	1383534	C	ハ					S49	
			荒川上流	26	1900851	荒川ダム貯水池	354522	1383359	AA	イ					S49	
			荒川上流	27	1900801	桜橋	354252	1383211	AA	イ					S49	
			荒川下流	28	1900951	千秋橋	353853	1383357	B	ハ					S49	
			荒川下流	29	1900901	二川橋	353724	1383421	B	ハ					S49	
鎌田川	30	1901151	高室橋	353640	1383331	B	ハ					S49				
鎌田川	31	1901101	鎌田川流末	353558	1383340	B	ハ					S49				
相 模 川	相 模 川	相模川上流(1)	32	1900401	富士見橋	353126	1385055	AA	イ					S47		
		相模川上流(2)	33	1900501	大月橋	353629	1385621	A	ハ					S47		
		相模川上流(2)	34	1900551	桂川橋	353701	1390709	A	ハ					S47		
		宮川	35	1902201	昭和橋	352941	1384817	B	ロ					H6		
		柄杓流川	36	1901701	柄杓流川流末	353239	1385337	A	ハ					H6		
		大幡川	37	1920401	大幡川流末	353336	1385343									
		朝日川	38	1901801	落合橋	353340	1385918	A	イ					H6		
		笹子川	39	1901901	西方寺橋	353611	1385522	A	イ					H6		
		葛野川	40	1921001	深城ダム貯水池	354221	1385659									
		鶴川	41	1902001	鶴川橋	353719	1390626	A	イ					H6		
		道志川	42	1920701	道志川流末	353220	1390649									
		秋山川	43	1920801	秋山川流末	353451	1390735									
		富 士 五 湖	富 士 五 湖	山中湖	44	1950101	山中湖湖心	352501	1385223	A	イ					S49
				河口湖	45	1950201	河口湖湖心	353100	1384521	A	イ					S49
				河口湖	46	1950251	河口湖船津沖	353031	1384609	A	イ					S49
				西湖	47	1950301	西湖湖心	352954	1384109	A	イ					S49
				精進湖	48	1950401	精進湖湖心	352927	1383627	A	イ					S49
本栖湖	49	1950501	本栖湖湖心	352753	1383509	AA	イ					S49				
多 摩 川	多 摩 川	多摩川上流(1)	50	1902351	下保之瀬橋	354708	1385647	AA	イ					H10		
		小菅川	51	1920601	小菅川流末	354532	1385800									
3水系	5流域	35水域		計	51地点					32地点	12地点	7地点	32地点			

黒印 :環境基準点(27地点) 白印 補助点(24地点) 印 :H 7年 3月環境基準変更水域(6地点)

平成 18 年度公共用水域水質測定地点図



測定機関	河 川			湖 沼			合 計
	環境基準点	補 助 点	計	環境基準点	補 助 点	計	
山梨県	11	15	26	5	1	6	32
国土交通省	8	4	12	-	-	-	12
甲府市	3	4	7	-	-	-	7
合 計	22	23	45	5	1	6	51

平成 18 年度公共用水域の環境基準達成状況

水系名	流域名	水域名	番号	水質測定点	類型	基準値	平成 18 年度	平成 18 年度	平成 17 年度	平成 17 年度	
							BOD (COD) 値	環境基準達成状況	BOD (COD) 値	環境基準達成状況	
富士川	富士川	富士川(1)	1	船山橋	AA	1	0.8		1.4	×	
		富士川(2)	2	三郡西橋	A	2	1.0		2.2	×	
		富士川(3)	3	富士橋	A	2	1.7		2.8	×	
		富士川(4)	4	南部橋	A	2	0.9		1.5		
		黒沢川	5	黒沢川流末	C	5	1.7		2.0		
		滝沢川	6	新大橋	B	3	3.5	×	6.8	×	
	笛吹川	笛吹川	笛吹川上流	7	亀甲橋	A	2	0.8		1.4	
			笛吹川下流	8	三郡東橋	A	2	2.0		2.7	×
			重川	9	重川橋	B	3	1.8		2.5	
		吹川	日川	10	日川橋	A	2	1.1		1.7	
			平等川	11	平等川流末	B	3	1.9		1.9	
			濁川	12	濁川橋	C	5	6.8	×	7.2	×
			荒川上流	13	桜橋	AA	1	0.7		0.6	
			荒川下流	14	二川橋	B	3	1.9		1.8	
			鎌田川	15	鎌田川流末	B	3	2.2		2.3	
相模川	相模川	相模川上流(1)	16	富士見橋	AA	1	0.7		0.6		
		相模川上流(2)	17	大月橋	A	2	1.0		0.8		
		宮川	18	昭和橋	B	3	3.7	×	3.5	×	
	川	柄杓流川	19	流末	A	2	1.1		1.2		
		朝日川	20	落合橋	A	2	0.8		0.7		
		笹子川	21	西方寺橋	A	2	1.0		1.0		
		鶴川	22	鶴川橋	A	2	1.6		1.4		
達成水域 / 評価対象水域							19/22		15/22		
相模川	富士五湖	山中湖	1	山中湖湖心	A	3	2.6		2.8		
		河口湖	2	河口湖湖心	A	3	3.0		4.2	×	
		西湖	3	西湖湖心	A	3	2.1		3.0		
		精進湖	4	精進湖湖心	A	3	3.1	×	3.1	×	
		本栖湖	5	本栖湖湖心	AA	1	1.1	×	1.3	×	
達成水域 / 評価対象水域							3/5		2/5		

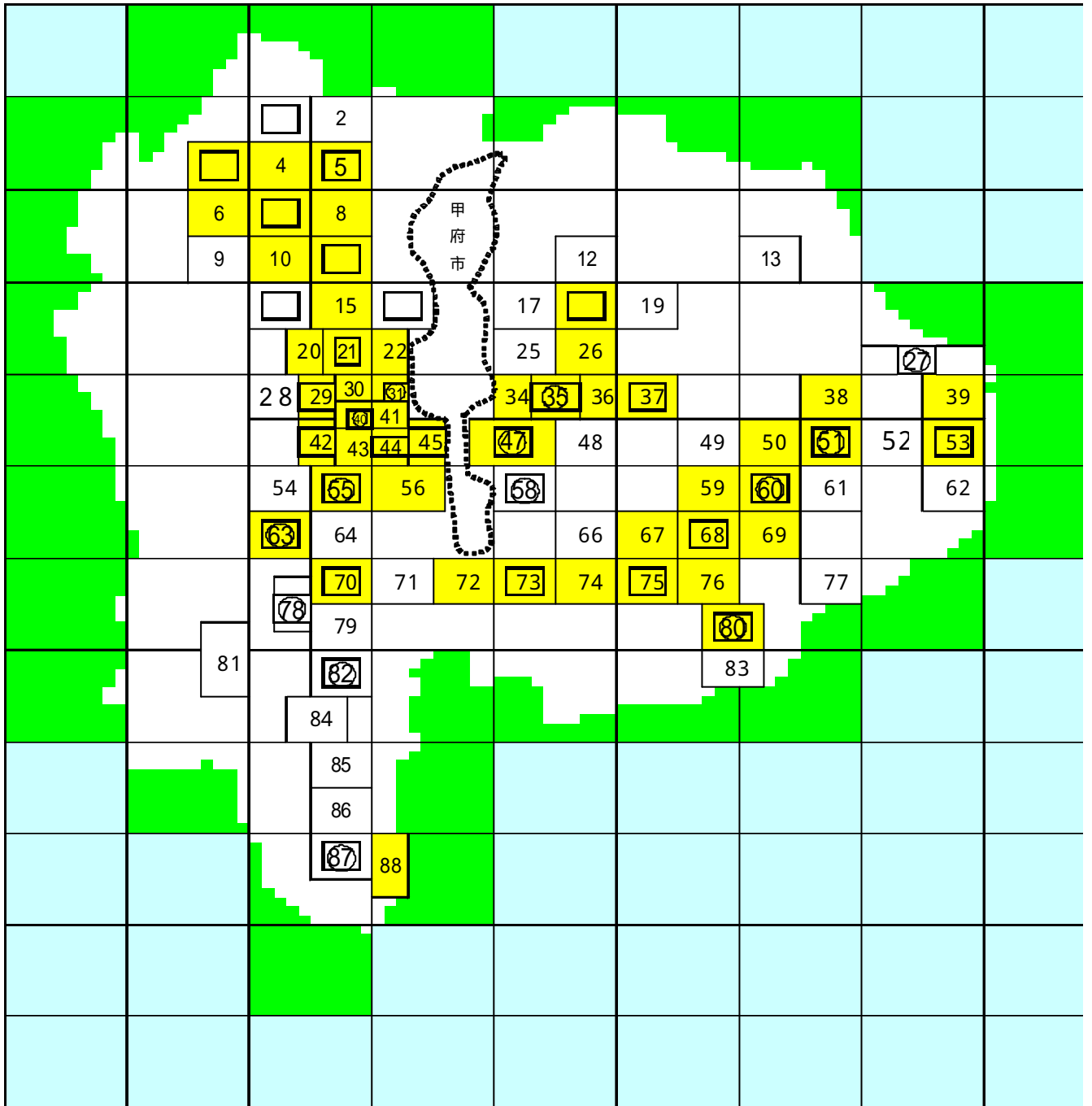
類型

AA BOD 1mg/ℓ以下、COD 1mg/ℓ以下
 A BOD 2mg/ℓ以下、COD 3mg/ℓ以下
 B BOD 3mg/ℓ以下
 C BOD 5mg/ℓ以下

75%値 n個の日間平均値を値の小さいものから並べたとき、 $n \times 0.75$ 番目の数値をいう。 $n \times 0.75$ が整数でないときは、小数点以下を切り上げる。

(例) 年間 12個の日間平均値がある場合
 $12 \times 0.75 = 9 \dots$ 値の小さいものから9番目の値

平成18年度地下水測定地点図(環境基準項目・要監視項目)(山梨県)

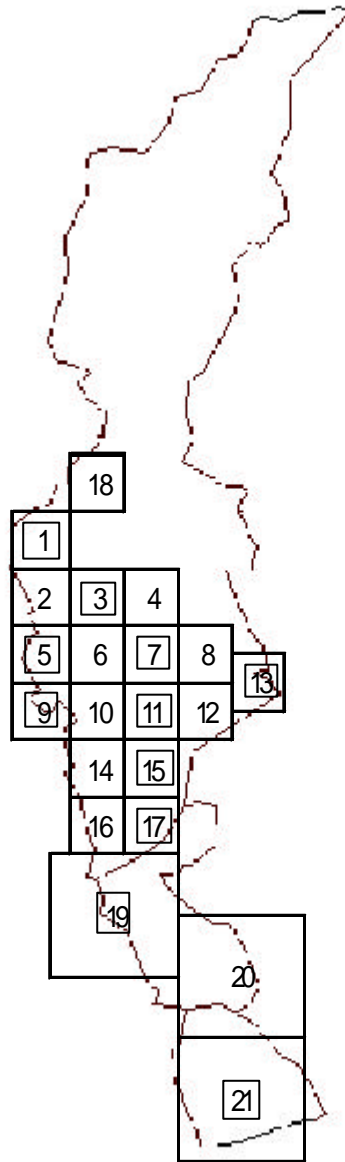


5kmメッシュを基本とする県内81地区(No.23,24,32,33,46,57,65,甲府市のため除く)

有害物質使用特定施設設置地区(49地区)

平成18年度環境基準項目測定地点(33地点)(うち、の地点については、要監視項目も測定(21地点))

平成18年度地下水測定地点図（環境基準項目・要監視項目）（甲府市）



- ・ 市街地を2 kmメッシュで区切った18地区とそれ以外の地域を5 kmメッシュで区切った3地区の計21地区
- ・ は環境基準項目及び要監視項目測定地点（11地点）

平成 18年度地下水水質測定結果 (概況調査) (環境基準項目): 44井戸

井戸番号	井戸の所在地	飲用の有無	深度 (m)	環境基準項目(mg/ℓ)															
				1,1-ジクロロエチレン		1,1,1-トリクロロエタン		トリクロロエチレン		テトラクロロエチレン		硝酸性窒素・亜硝酸性窒素		ふっ素		ほう素		鉛	
				基準値 0.02	基準値 0.02	基準値 1	基準値 1	基準値 0.03	基準値 0.03	基準値 0.01	基準値 0.01	基準値 10	基準値 10	基準値 0.8	基準値 0.8	基準値 1	基準値 1	基準値 0.01	基準値 0.01
1	北杜市 大泉町西井出	有	80	<0.002	<0.002	<0.0005	<0.0005	<0.002	<0.002	<0.0005	<0.0005	0.42	0.39	<0.05	<0.05	<0.04	<0.04	<0.005	<0.005
2	北杜市 小淵沢町	無	湧水	<0.002	<0.002	<0.0005	<0.0005	<0.002	<0.002	<0.0005	<0.0005	0.34	0.33	0.06	0.05	<0.04	<0.04	<0.005	<0.005
3	北杜市 高根町上黒沢	有	60	<0.002	<0.002	<0.0005	<0.0005	<0.002	<0.002	<0.0005	<0.0005	0.04	<0.04	0.27	0.28	<0.04	<0.04	<0.005	<0.005
4	北杜市 明野町上手	有	100	<0.002	<0.002	<0.0005	<0.0005	<0.002	<0.002	<0.0005	<0.0005	0.17	0.17	0.06	0.05	<0.04	<0.04	<0.005	<0.005
5	韮崎市 上祖母石	有	25	<0.002	<0.002	<0.0005	<0.0005	<0.002	<0.002	<0.0005	<0.0005	0.78	1.1	0.14	0.12	<0.04	<0.04	<0.005	<0.005
6	甲斐市 吉沢	無	7.5	<0.002	<0.002	<0.0005	<0.0005	0.002	0.002	<0.0005	<0.0005	3.0	3.8	0.06	0.06	<0.04	<0.04	<0.005	<0.005
7	山梨市 牧丘町城古寺	有	67	<0.002	<0.002	<0.0005	<0.0005	<0.002	<0.002	<0.0005	<0.0005	11	12	<0.05	<0.05	<0.04	0.04	<0.005	<0.005
8	上野原市 西原	有	湧水	<0.002	<0.002	<0.0005	<0.0005	<0.002	<0.002	<0.0005	<0.0005	0.77	0.72	<0.05	<0.05	<0.04	<0.04	<0.005	<0.005
9	甲斐市 万才	有	12	<0.002	<0.002	<0.0005	<0.0005	<0.002	<0.002	<0.0005	<0.0005	4.1	3.6	0.08	0.09	0.04	0.05	<0.005	<0.005
10	笛吹市 御坂町下黒駒	有	20	<0.002	<0.002	<0.0005	<0.0005	<0.002	<0.002	<0.0005	<0.0005	1.5	1.8	<0.05	<0.05	<0.04	<0.04	<0.005	<0.005
11	南アルプス市 西野	有	4	<0.002	<0.002	<0.0005	<0.0005	<0.002	<0.002	<0.0005	<0.0005	6.5	6.3	0.05	0.06	0.04	0.04	<0.005	<0.005
12	笛吹市 八代町南	無	20	<0.002	<0.002	<0.0005	<0.0005	<0.002	<0.002	<0.0005	<0.0005	11	11	<0.05	<0.05	<0.04	0.04	<0.005	<0.005
13	大月市 賑岡町強瀬	無	5.4	<0.002	<0.002	<0.0005	<0.0005	0.007	0.006	0.0007	0.0006	3.5	3.6	0.06	0.06	<0.04	<0.04	<0.005	<0.005
14	市川三郷町 市川大門	有	10	<0.002	-	<0.0005	-	<0.002	-	<0.0005	-	2.2	-	0.08	-	<0.04	-	<0.005	<0.005
15	笛吹市 境川町藤袋	無	不明	<0.002	<0.002	<0.0005	<0.0005	<0.002	<0.002	<0.0005	<0.0005	6.6	2.5	0.06	0.06	<0.04	<0.04	<0.005	<0.005
16	都留市 下谷	無	90	<0.002	<0.002	<0.0005	<0.0005	<0.002	<0.002	0.0007	<0.0005	1.2	1.4	<0.05	<0.05	<0.04	<0.04	<0.005	<0.005
17	増穂町 高下	無	7	<0.002	<0.002	<0.0005	<0.0005	<0.002	<0.002	<0.0005	<0.0005	1.0	1.4	0.14	0.16	0.05	0.06	<0.005	<0.005
18	身延町 遅沢	有	30	<0.002	<0.002	<0.0005	<0.0005	<0.002	<0.002	<0.0005	<0.0005	0.41	0.81	0.19	0.15	0.09	0.07	<0.005	<0.005
19	山中湖村 平野	無	40	<0.002	<0.002	<0.0005	<0.0005	<0.002	<0.002	<0.0005	<0.0005	0.37	0.78	0.10	0.11	<0.04	<0.04	<0.005	<0.005
20	身延町 上八木沢	無	5	<0.002	<0.002	<0.0005	<0.0005	<0.002	<0.002	<0.0005	<0.0005	0.34	0.79	0.11	0.09	<0.04	<0.04	<0.005	<0.005
21	南部町 福土	有	20	<0.002	<0.002	<0.0005	<0.0005	<0.002	<0.002	<0.0005	<0.0005	1.7	3.9	0.09	0.09	<0.04	<0.04	<0.005	<0.005
22	北杜市 須玉町上津金	有	不明	<0.002	<0.002	<0.0005	<0.0005	<0.002	<0.002	<0.0005	<0.0005	0.08	0.08	0.05	<0.05	<0.04	<0.04	<0.005	<0.005
23	甲斐市 宇津谷	有	7	<0.002	<0.002	<0.0005	<0.0005	<0.002	<0.002	<0.0005	<0.0005	1.5	1.3	0.09	0.10	0.07	0.07	<0.005	<0.005
24	南アルプス市 飯野	無	11	<0.002	<0.002	<0.0005	<0.0005	<0.002	<0.002	<0.0005	<0.0005	5.5	10	0.07	0.08	0.04	0.05	<0.005	<0.005
25	甲州市 勝沼町深沢	無	4	<0.002	<0.002	<0.0005	<0.0005	<0.002	<0.002	<0.0005	<0.0005	0.29	0.47	0.07	0.05	<0.04	<0.04	<0.005	<0.005
26	南アルプス市 川上	有	4~8	<0.002	<0.002	<0.0005	<0.0005	<0.002	<0.002	<0.0005	<0.0005	2.0	1.8	<0.05	<0.05	<0.04	<0.04	<0.005	<0.005
27	中央市 布施	有	50	<0.002	<0.002	<0.0005	<0.0005	<0.002	<0.002	<0.0005	<0.0005	2.0	2.1	0.08	0.08	<0.04	<0.04	<0.005	<0.005
28	中央市 中楯	無	60	<0.002	<0.002	<0.0005	<0.0005	<0.002	<0.002	<0.0005	<0.0005	0.04	0.04	0.22	0.23	0.06	0.04	<0.005	<0.005
29	上野原市 四方津	有	10	0.021	0.015	0.014	0.0071	<0.002	<0.002	<0.0005	<0.0005	4.2	5.2	<0.05	<0.05	<0.04	<0.04	<0.005	<0.005
30	西桂町 下暮地	無	不明	<0.002	<0.002	<0.0005	<0.0005	<0.002	<0.002	<0.0005	<0.0005	1.6	1.6	0.15	0.16	<0.04	<0.04	<0.005	<0.005
31	市川三郷町 岩間	有	5.5	<0.002	<0.002	<0.0005	<0.0005	<0.002	<0.002	<0.0005	<0.0005	0.32	0.09	0.06	0.08	<0.04	<0.04	<0.005	<0.005
32	富士河口湖町 西湖	有	25	<0.002	<0.002	<0.0005	<0.0005	<0.002	<0.002	<0.0005	<0.0005	2.2	1.7	0.05	0.05	<0.04	<0.04	<0.005	<0.005
33	富士河口湖町 船津	有	80	<0.002	<0.002	0.0007	0.0012	<0.002	<0.002	<0.0005	<0.0005	0.81	0.79	0.25	0.28	<0.04	<0.04	<0.005	<0.005

34	甲府市中村町	有	45	<0.002	<0.002	<0.0005	<0.0005	<0.002	<0.002	<0.0005	<0.0005	3.9	3.9	0.07	0.14	<0.04	<0.04	<0.005	<0.005
				<0.002		<0.0005		<0.002		<0.0005		3.9		0.11		<0.04		<0.005	
35	甲府市下河原町	有	15	<0.002	<0.002	<0.0005	<0.0005	<0.002	<0.002	<0.0005	<0.0005	3.3	3.8	0.05	0.11	<0.04	<0.04	<0.005	<0.005
				<0.002		<0.0005		<0.002		<0.0005		3.6		0.08		<0.04		<0.005	
36	甲府市金竹町	無	30	<0.002	<0.002	<0.0005	<0.0005	<0.002	<0.002	<0.0005	<0.0005	4.2	4.2	0.06	0.05	<0.04	<0.04	<0.005	<0.005
				<0.002		<0.0005		<0.002		<0.0005		4.2		0.06		<0.04		<0.005	
37	甲府市善光寺町	無	15	<0.002	<0.002	<0.0005	<0.0005	<0.002	<0.002	<0.0005	<0.0005	1.4	1.2	0.05	<0.05	0.04	<0.04	0.005	0.005
				<0.002		<0.0005		<0.002		<0.0005		1.3		0.05		0.04		0.005	
38	甲府市高畑一丁目	無	4.5	<0.002	<0.002	<0.0005	<0.0005	<0.002	<0.002	<0.0005	<0.0005	0.02	1.9	0.13	0.19	0.14	0.11	<0.005	<0.005
				<0.002		<0.0005		<0.002		<0.0005		0.96		0.16		0.13		<0.005	
39	甲府市蓬沢一丁目	無	30	<0.002	<0.002	<0.0005	<0.0005	<0.002	<0.002	<0.0005	<0.0005	0.01	0.04	0.29	<0.05	0.67	0.65	<0.005	<0.005
				<0.002		<0.0005		<0.002		<0.0005		0.03		0.17		0.66		<0.005	
40	甲府市川田町	無	120	<0.002	<0.002	<0.0005	<0.0005	<0.002	<0.002	<0.0005	<0.0005	0.23	2.3	0.09	0.18	0.23	0.24	<0.005	<0.005
				<0.002		<0.0005		<0.002		<0.0005		1.3		0.14		0.24		<0.005	
41	甲府市上町	無	80	<0.002	<0.002	<0.0005	<0.0005	<0.002	<0.002	<0.0005	<0.0005	0.01	0.02	0.34	0.36	0.14	0.11	<0.005	<0.005
				<0.002		<0.0005		<0.002		<0.0005		0.02		0.35		0.13		<0.005	
42	甲府市小曲町	無	30	<0.002	<0.002	<0.0005	<0.0005	<0.002	<0.002	<0.0005	<0.0005	3.3	3.4	0.10	0.17	<0.04	<0.04	<0.005	<0.005
				<0.002		<0.0005		<0.002		<0.0005		3.4		0.14		<0.04		<0.005	
43	甲府市下曾根町	無	7	<0.002	<0.002	<0.0005	<0.0005	<0.002	<0.002	<0.0005	<0.0005	3.7	4.9	0.08	0.06	<0.04	<0.04	<0.005	<0.005
				<0.002		<0.0005		<0.002		<0.0005		4.3		0.07		<0.04		<0.005	
44	甲府市古閑町	無	100	<0.002	<0.002	<0.0005	<0.0005	<0.002	<0.002	<0.0005	<0.0005	0.10	0.06	0.51	0.34	0.16	0.14	<0.005	<0.005
				<0.002		<0.0005		<0.002		<0.0005		0.08		0.43		0.15		<0.005	

本表に記載した以外の環境基準項目は、いずれの井戸からも検出されなかった。

1～33の井戸については山梨県が、34～44の井戸については甲府市が調査を実施した。

- は、測定を行っていない。

測定結果

1回目	2回目
年間平均値	

平成18年度地下水水質測定結果(概況調査)<要監視項目>:33井戸

井戸番号	井戸の所在地		深度(m)	飲用の有無	要監視項目(mg/l)		
					ニッケル	全マンガン	ウラン
					指針値 無し	指針値 0.2	指針値 0.002
1	北杜市	大泉町西井出	80	有	<0.001	<0.01	<0.0002
2	北杜市	小淵沢町	湧水	無	0.003	<0.01	<0.0002
3	北杜市	高根町上黒沢	60	有	<0.001	<0.01	<0.0002
4	北杜市	明野町上手	100	有	<0.001	0.03	<0.0002
5	韮崎市	上祖母石	25	無	<0.001	<0.01	<0.0002
6	甲斐市	吉沢	7.5	無	<0.001	<0.01	<0.0002
7	山梨市	牧丘町城古寺	67	有	<0.001	<0.01	<0.0002
8	上野原市	西原	湧水	有	<0.001	<0.01	<0.0002
9	甲斐市	万才	12	有	<0.001	<0.01	<0.0002
10	笛吹市	御坂町下黒駒	20	有	<0.001	<0.01	<0.0002
11	南アルプス市	西野	4	有	<0.001	<0.01	<0.0002
12	笛吹市	八代町南	20	無	<0.001	<0.01	<0.0002
13	大月市	賑岡町強瀬	5.4	無	<0.001	<0.01	<0.0002
14	市川三郷町	市川大門	10	有	0.003	<0.01	<0.0002
15	笛吹市	境川町藤袋	不明	無	<0.001	<0.01	<0.0002
16	都留市	下谷	90	無	<0.001	<0.01	<0.0002
17	増穂町	高下	7	無	<0.001	<0.01	0.0002
18	身延町	遅沢字水口	30	有	<0.001	<0.01	<0.0002
19	山中湖村	平野	40	無	<0.001	<0.01	<0.0002
20	身延町	上八木沢	5	無	<0.001	<0.01	<0.0002
21	南部町	福士	20	有	<0.001	<0.01	<0.0002
34	甲府市	中村町	45	有	<0.001	<0.01	<0.0002
35	甲府市	下河原町	15	有	<0.001	<0.01	<0.0002
36	甲府市	金竹町	30	無	<0.001	<0.01	<0.0002
37	甲府市	善光寺町	15	無	<0.001	<0.01	<0.0002
38	甲府市	高畑一丁目	4.5	無	<0.001	<0.01	<0.0002
39	甲府市	蓬沢一丁目	30	無	<0.001	<0.01	<0.0002
40	甲府市	川田町	120	無	<0.001	<0.01	<0.0002
41	甲府市	上町	80	無	<0.001	<0.01	<0.0002
42	甲府市	小曲町	30	無	<0.001	<0.01	<0.0002
43	甲府市	下曽根町	7	無	<0.001	<0.01	<0.0002
44	甲府市	古関町	100	無	<0.001	<0.01	<0.0002

本表に記載した以外の要監視項目は、いずれの井戸からも検出されなかった。

22~33までの井戸については、要監視項目の測定は実施していない。

1~22の井戸については山梨県が、34~44の井戸については甲府市が調査を実施した。

平成18年度地下水水質測定結果(汚染井戸周辺地区調査)

地区名	井戸	井戸の所在地	深度 (m)	飲用の 有無	環境基準項目 (mg / l)	
					ふっ素 (基準値 0.8)	鉛 (基準値 0.01)
甲府市国玉町	1	甲府市国玉町	21	無	1.0	<0.005
	2	甲府市国玉町	45	無	0.89	<0.005
	3	甲府市国玉町	30	無	0.62	<0.005
	4	甲府市国玉町	25	無	0.94	<0.005
	5	甲府市和戸町	35	無	0.86	<0.005
	6	甲府市上阿原町	15	無	1.0	<0.005
	7	甲府市上阿原町	22	無	0.86	<0.005
	8	甲府市上阿原町	80	無	0.18	<0.005
	9	甲府市上阿原町	15	無	0.40	<0.005
	10	甲府市向町	100	無	0.08	<0.005

調査は甲府市が実施した。

平成18年度地下水水質測定結果(定期モニタリング調査):36井戸

井戸番号	井戸の所在地	飲用の有無	深度(m)	砒素		1,2-ジクロロエタン		1,1-ジクロロエチレン		シス1,2ジクロロエチレン		1,1,1-トリクロロエタン		1,1,2-トリクロロエタン		トリクロロエチレン		テトラクロロエチレン		硝酸性窒素及び亜硝酸性窒素	
				基準値 0.01		基準値 0.004		基準値 0.02		基準値 0.04		基準値 1		基準値 0.006		基準値 0.03		基準値 0.01		基準値 10	
1	北杜市 長坂町大八田	無	110	-	-	<0.0004	<0.0004	0.078	0.077	0.022	0.021	0.035	0.035	<0.0006	<0.0006	0.084	0.071	0.0022	0.0021	-	-
				-	-	<0.0004		0.078		0.022		0.035		<0.0006		0.078		0.0022		-	-
2	北杜市 長坂町長坂上条	無	13	-	-	<0.0004	<0.0004	<0.002	<0.002	<0.004	<0.004	<0.0005	<0.0005	<0.0006	<0.0006	<0.002	<0.002	0.078	0.036	-	-
				-	-	<0.0004		<0.002		<0.004		<0.0005		<0.0006		<0.002		0.057		-	-
3	甲州市 勝沼町等々力	無	30	-	-	<0.0004	<0.0004	<0.002	<0.002	0.017	0.016	<0.0005	<0.0005	<0.0006	<0.0006	0.002	<0.002	0.037	0.025	-	-
				-	-	<0.0004		<0.002		0.017		<0.0005		<0.0006		0.002		0.031		-	-
4	笛吹市 石和町市部	無	85	0.042	0.044	-	-	-	-	-	-	-	-	-	-	-	-	-	-	-	-
				0.043		-		-		-		-		-		-		-		-	-
5	南アルプス市 六科	無	60	-	-	<0.0004	<0.0004	<0.002	<0.002	<0.004	<0.004	0.014	0.014	<0.0006	<0.0006	0.035	0.025	<0.0005	<0.0005	-	-
				-	-	<0.0004		<0.002		<0.004		0.014		<0.0006		0.030		<0.0005		-	-
6	南アルプス市 田島	無	15	-	-	<0.0004	<0.0004	<0.002	<0.002	<0.004	<0.004	<0.0005	<0.0005	<0.0006	<0.0006	0.034	0.023	<0.0005	<0.0005	-	-
				-	-	<0.0004		<0.002		<0.004		<0.0005		<0.0006		0.029		<0.0005		-	-
7	甲斐市 長塚	無	50	-	-	<0.0004	<0.0004	<0.002	<0.002	<0.004	<0.004	<0.0005	<0.0005	<0.0006	<0.0006	0.019	0.017	0.0050	0.0042	-	-
				-	-	<0.0004		<0.002		<0.004		<0.0005		<0.0006		0.018		0.0046		-	-
8	甲斐市 篠原	無	10	-	-	<0.0004	-	<0.002	-	<0.004	-	<0.0005	-	<0.0006	-	<0.002	-	0.020	-	-	-
				-	-	<0.0004		<0.002		<0.004		<0.0005		<0.0006		<0.002		0.020		-	-
9	昭和町 西条新田	無	10	-	-	<0.0004	<0.0004	<0.002	<0.002	<0.004	<0.004	<0.0005	<0.0005	<0.0006	<0.0006	<0.002	<0.002	0.010	0.0094	-	-
				-	-	<0.0004		<0.002		<0.004		<0.0005		<0.0006		<0.002		0.0097		-	-
10	昭和町 築地新居	無	10	-	-	<0.0004	<0.0004	<0.002	<0.002	<0.004	<0.004	0.0005	0.0010	<0.0006	<0.0006	0.009	0.014	0.009	0.016	-	-
				-	-	<0.0004		<0.002		<0.004		0.0008		<0.0006		0.012		0.013		-	-
11	昭和町 上河東	無	5	-	-	<0.0004	<0.0004	<0.002	<0.002	<0.004	<0.004	0.0026	0.0039	<0.0006	<0.0006	0.040	0.032	0.0050	0.0045	-	-
				-	-	<0.0004		<0.002		<0.004		0.0033		<0.0006		0.036		0.0048		-	-
12	増穂町 青柳	無	10	-	-	<0.0004	<0.0004	<0.002	<0.002	<0.004	<0.004	0.0040	0.0056	<0.0006	<0.0006	<0.002	<0.002	0.019	0.016	-	-
				-	-	<0.0004		<0.002		<0.004		0.0048		<0.0006		<0.002		0.018		-	-
13	韮崎市 大草町	無	湧水	-	-	<0.0004	<0.0004	<0.002	<0.002	<0.004	<0.004	<0.0005	<0.0005	<0.0006	<0.0006	<0.002	<0.002	<0.0005	<0.0005	-	-
				-	-	<0.0004		<0.002		<0.004		<0.0005		<0.0006		<0.002		<0.0005		-	-
14	大月市 七保町	無	30	-	-	-	<0.0004	-	<0.002	-	<0.004	-	<0.0005	-	<0.0006	-	<0.002	-	<0.0005	-	-
				-	-	<0.0004		<0.002		<0.004		<0.0005		<0.0006		<0.002		<0.0005		-	-
15	大月市 初狩町	無	6.5	-	-	<0.0004	<0.0004	<0.002	<0.002	0.054	0.066	<0.0005	<0.0005	<0.0006	<0.0006	0.062	0.068	<0.0005	<0.0005	-	-
				-	-	<0.0004		<0.002		0.060		<0.0005		<0.0006		0.065		<0.0005		-	-
16	笛吹市 石和町井戸	無	60	-	-	<0.0004	<0.0004	0.019	0.018	<0.004	<0.004	0.0040	0.0072	<0.0006	<0.0006	<0.002	<0.002	<0.0005	<0.0005	-	-
				-	-	<0.0004		0.019		<0.004		0.0056		<0.0006		<0.002		<0.0005		-	-
17	昭和町 築地新居	有	10	-	-	<0.0004	<0.0004	<0.002	<0.002	<0.004	<0.004	<0.0005	<0.0005	<0.0006	<0.0006	0.030	0.027	0.0015	0.0013	-	-
				-	-	<0.0004		<0.002		<0.004		<0.0005		<0.0006		0.029		0.0014		-	-
18	昭和町 飯喰	無	5	-	-	<0.0004	<0.0004	<0.002	<0.002	<0.004	<0.004	0.0010	0.0010	<0.0006	<0.0006	0.038	0.021	0.020	0.010	-	-
				-	-	<0.0004		<0.002		<0.004		0.0010		<0.0006		0.030		0.015		-	-
19	昭和町 飯喰	無	6	-	-	<0.0004	<0.0004	<0.002	<0.002	<0.004	<0.004	0.0018	0.0029	<0.0006	<0.0006	0.037	0.032	0.022	0.020	-	-
				-	-	<0.0004		<0.002		<0.004		0.0024		<0.0006		0.035		0.021		-	-
20	笛吹市 石和町砂原	無	50	-	-	<0.0004	<0.0004	0.022	0.019	<0.004	<0.004	0.0092	0.010	<0.0006	<0.0006	<0.002	<0.002	<0.0005	<0.0005	-	-
				-	-	<0.0004		0.021		<0.004		0.0096		<0.0006		<0.002		<0.0005		-	-

21	北杜市 高根町箕輪	無	5	-	-	-	-	-	-	-	-	-	-	-	-	-	-	-	16	16	
				-	-	-	-	-	-	-	-	-	-	-	-	-	-	-	16		
22	南アルプス市 十五所	無	5	-	-	-	-	-	-	-	-	-	-	-	-	-	-	-	14	12	
				-	-	-	-	-	-	-	-	-	-	-	-	-	-	-	13		
23	笛吹市 御坂町八千蔵	無	100	-	-	-	-	-	-	-	-	-	-	-	-	-	-	-	10	10	
				-	-	-	-	-	-	-	-	-	-	-	-	-	-	-	10		
24	笛吹市 石和町川中島	有	80	-	-	-	-	-	-	-	-	-	-	-	-	-	-	-	12	12	
				-	-	-	-	-	-	-	-	-	-	-	-	-	-	-	12		
25	甲州市 勝沼町上岩崎	無	15	-	-	-	-	-	-	-	-	-	-	-	-	-	-	-	-	9.4	
				-	-	-	-	-	-	-	-	-	-	-	-	-	-	-	9.4		
26	南アルプス市 小笠原	無	10	-	-	<0.0004	-	<0.002	-	<0.004	-	<0.0005	-	<0.0006	-	0.034	-	0.019	-	-	
				-	-	<0.0004	-	<0.002	-	<0.004	-	<0.0005	-	<0.0006	-	0.034	-	0.019	-	-	
27	笛吹市 八代町南	無	120	-	-	-	-	-	-	-	-	-	-	-	-	-	-	-	16	10	
				-	-	-	-	-	-	-	-	-	-	-	-	-	-	-	13		
28	北杜市 高根町下黒沢	無	10~ 15	-	-	-	-	-	-	-	-	-	-	-	-	-	-	-	19	25	
				-	-	-	-	-	-	-	-	-	-	-	-	-	-	-	22		
29	甲斐市 中下條	無	5	-	-	<0.0004	<0.0004	<0.002	<0.002	<0.004	<0.004	<0.0005	<0.0005	<0.0006	<0.0006	<0.002	<0.002	0.0031	0.0023	-	-
				-	-	<0.0004	-	<0.002	-	<0.004	-	<0.0005	-	<0.0006	-	<0.002	-	0.0027	-	-	
30	笛吹市 境川町藤壘	無	10	-	-	-	-	-	-	-	-	-	-	-	-	-	-	-	14	13	
				-	-	-	-	-	-	-	-	-	-	-	-	-	-	-	14		
31	上野原市 大野	無	15	-	-	-	-	-	-	-	-	-	-	-	-	-	-	-	24	24	
				-	-	-	-	-	-	-	-	-	-	-	-	-	-	-	24		
32	北杜市 長坂町長坂上条	無	湧水	-	-	<0.0004	<0.0004	<0.002	<0.002	<0.004	<0.004	<0.0005	<0.0005	<0.0006	<0.0006	<0.002	<0.002	0.062	0.082	-	-
				-	-	<0.0004	-	<0.002	-	<0.004	-	<0.0005	-	<0.0006	-	<0.002	-	0.072	-	-	
33	甲府市 新田町	無	4	-	-	<0.0004	<0.0004	<0.002	<0.002	<0.004	<0.004	<0.0005	<0.0005	<0.0006	<0.0006	0.005	0.008	<0.0005	<0.0005	-	-
				-	-	<0.0004	-	<0.002	-	<0.004	-	<0.0005	-	<0.0006	-	0.007	-	<0.0005	-	-	
34	甲府市 青葉町	無	12	-	-	<0.0004	<0.0004	<0.002	<0.002	<0.004	<0.004	<0.0005	<0.0005	<0.0006	<0.0006	<0.002	<0.002	<0.0005	<0.0005	-	-
				-	-	<0.0004	-	<0.002	-	<0.004	-	<0.0005	-	<0.0006	-	<0.002	-	<0.0005	-	-	
35	甲府市 北口	無	12	-	-	<0.0004	<0.0004	<0.002	<0.002	<0.004	<0.004	<0.0005	<0.0005	<0.0006	<0.0006	<0.002	<0.002	<0.0005	<0.0005	-	-
				-	-	<0.0004	-	<0.002	-	<0.004	-	<0.0005	-	<0.0006	-	<0.002	-	<0.0005	-	-	
36	甲府市 下向山町	無	2	-	-	-	-	-	-	-	-	-	-	-	-	-	-	-	-	14.6	
				-	-	-	-	-	-	-	-	-	-	-	-	-	-	-	14.6		

甲府市青葉町及び北口の井戸（34, 35については、全シアン、鉛、ベンゼンについても検査を実施したが、いずれも不検出であった。

1～32の井戸については山梨県が、32～36の井戸については甲府市が調査を実施した。

- は、測定を行っていない。

測定結果	
1回目	2回目
年間平均値	