

資 料

ページ

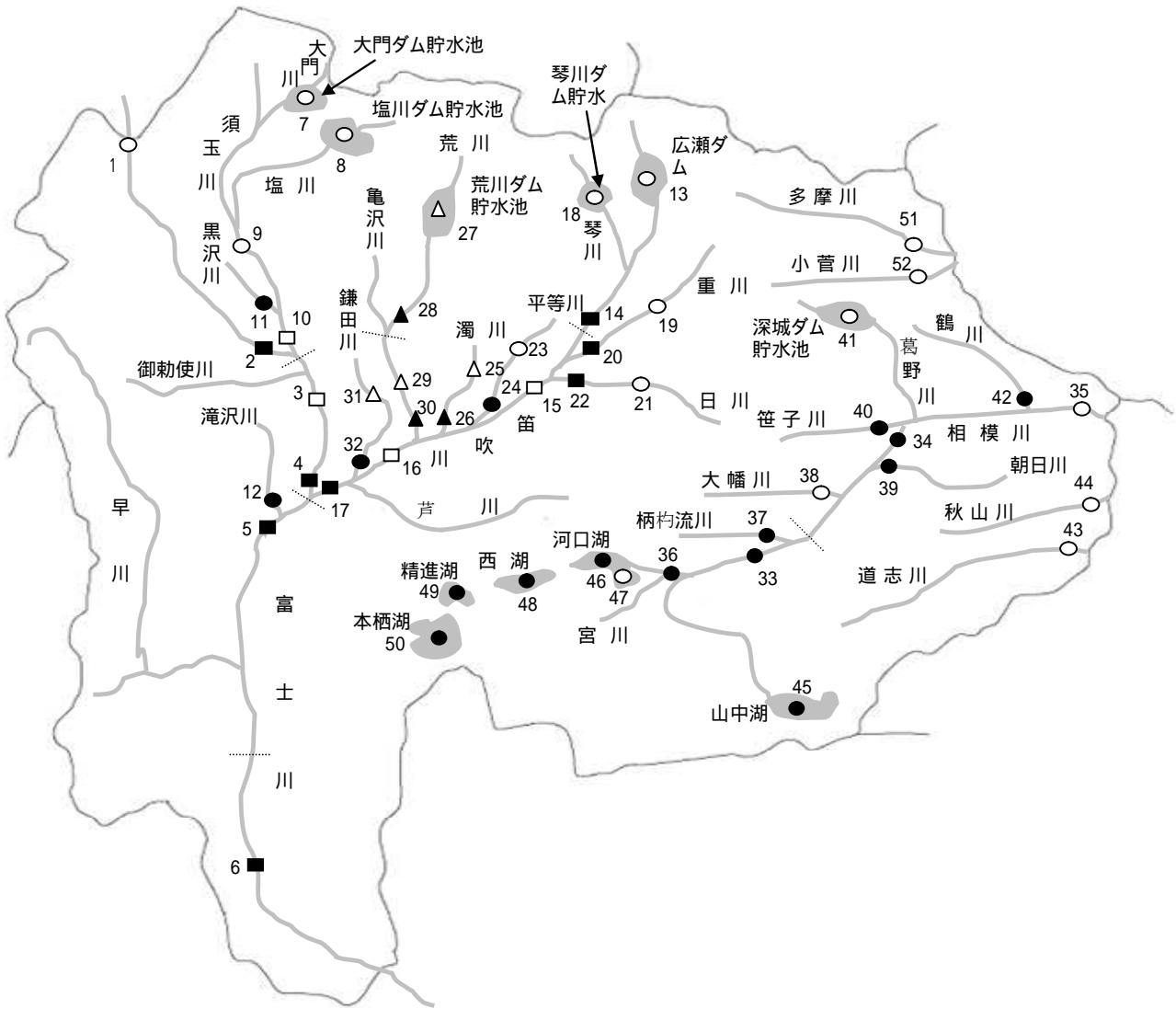
平成20年度公共用水域水質測定地点.....	1
平成20年度公共用水域水質測定地点図.....	2
平成20年度公共用水域の環境基準達成状況.....	3
平成20年度地下水測定地点図（山梨県）.....	4
平成20年度地下水測定地点図（甲府市）.....	5
平成20年度地下水水質測定結果（概況調査）.....	6
平成20年度地下水水質測定結果（定期モニタリング調査）.....	11
平成19年度地下水水質測定結果（定期モニタリング縮小調査）.....	14

平成 20 年度公共用水域水質測定地点

水系名	流域名	水域名	番号	地点統一番号	水質測定点	緯度N	経度E	基準 類型	達成 期間	測定機関			流量 測定 地点	指定 年度		
										山梨県	国土交通省	甲府市				
富士川	富士川	富士川(1)	1	1900151	国界橋	355133	1381701	A A	イ					S47		
		富士川(1)	2	1900101	船山橋	354203	1382715	A A	イ						S47	
		富士川(2)	3	1900251	信玄橋	353944	1383008	A	イ						S47	
		富士川(2)	4	1900201	三郡西橋	353410	1382913	A	イ						S47	
		富士川(3)	5	1900301	富士橋	353221	1382733	A	ハ						S47	
		富士川(4)	6	1901501	南部橋	351712	1382737	A	ロ						S47	
		大門川	7	1920901	大門ダム貯水池	355227	1382601									
		塩川	8	1920203	塩川ダム貯水池	355130	1382953									
		塩川	9	1920201	藤井堰	354529	1382601									
		塩川	10	1920202	塩川橋	354140	1382816									
		黒沢川	11	1902101	黒沢川流末	354152	1382803	C	ハ						H6	
		滝沢川	12	1901601	新大橋	353405	1382839	B	イ						H6	
笛吹川	笛吹川	笛吹川上流	13	1900651	広瀬ダム貯水池	355020	1384545	A	イ					S49		
		笛吹川上流	14	1900601	亀甲橋	354149	1384106	A	イ						S49	
		笛吹川下流	15	1900751	鶴飼橋	353853	1383830	A	ハ						S49	
		笛吹川下流	16	1900753	桃林橋	353432	1383115	A	ハ						S49	
		笛吹川下流	17	1900701	三郡東橋	353401	1382919	A	ハ						S49	
		琴川	18	1921101	琴川ダム貯水池	354898	1383924									
		重川	19	1901351	千野橋	353305	1384420	B	イ						S49	
		重川	20	1901301	重川橋	354014	1384055	B	イ						S49	
		日川	21	1901451	葡萄橋	353939	1384325	A	イ						S49	
		日川	22	1901401	日川橋	353942	1384039	A	イ						S49	
		平等川	23	1901251	平等橋	353908	1383750	B	イ						S49	
		平等川	24	1901201	平等川流末	353649	1383532	B	イ						S49	
		濁川	25	1901051	砂田橋	353921	1383528	C	ハ						S49	
		濁川	26	1901001	濁川橋	353645	1383534	C	ハ						S49	
		荒川上流	27	1900851	荒川ダム貯水池	354522	1383359	A A	イ						S49	
		荒川上流	28	1900801	桜橋	354252	1383211	A A	イ						S49	
		荒川下流	29	1900951	千秋橋	353853	1383357	B	ハ						S49	
		荒川下流	30	1900901	二川橋	353724	1383421	B	ハ						S49	
鎌田川	31	1901151	高室橋	353640	1383331	B	ハ						S49			
鎌田川	32	1901101	鎌田川流末	353558	1383340	B	ハ						S49			
相模川	相模川	相模川上流(1)	33	1900401	富士見橋	353126	1385055	A A	イ					S47		
		相模川上流(2)	34	1900501	大月橋	353629	1385621	A	ハ						S47	
		相模川上流(2)	35	1900551	桂川橋	353701	1390709	A	ハ						S47	
		宮川	36	1902201	昭和橋	352941	1384817	B	ロ						H6	
		柄杓流川	37	1901701	柄杓流川流末	353239	1385337	A	ハ						H6	
		大幡川	38	1920401	大幡川流末	353336	1385343									
		朝日川	39	1901801	落合橋	353340	1385918	A	イ						H6	
		笹子川	40	1901901	西方寺橋	353611	1385522	A	イ						H6	
		葛野川	41	1921001	深城ダム貯水池	354221	1385659									
		鶴川	42	1902001	鶴川橋	353719	1390626	A	イ						H6	
		道志川	43	1920701	道志川流末	353220	1390649									
		秋山川	44	1920801	秋山川流末	353451	1390735									
		富士五湖	富士五湖	山中湖	45	1950101	山中湖湖心	352501	1385223	A	イ					S49
				河口湖	46	1950201	河口湖湖心	353100	1384521	A	イ					S49
河口湖	47			1950251	河口湖船津沖	353031	1384609	A	イ					S49		
西湖	48			1950301	西湖湖心	352954	1384109	A	イ					S49		
精進湖	49			1950401	精進湖湖心	352927	1383627	A	イ					S49		
本栖湖	50			1950501	本栖湖湖心	352753	1383509	A A	イ					S49		
多摩川	多摩川	多摩川上流(1)	51	1902351	下保之瀬橋	354708	1385647	A A	イ					H10		
		小菅川	52	1920601	小菅川流末	354532	1385800									
3水系	5流域	36水域		計	52地点					33地点	12地点	7地点	32地点			

黒印:環境基準点(27地点) 白印:補助点(25地点) 印:H7年3月環境基準変更水域(6地点)

平成 20 度公共用水域水質測定地点図



測定機関	地点			河川			湖沼			合計
	環境基準点	補助点	計	環境基準点	補助点	計	環境基準点	補助点	計	
山梨県	11	16	27	5	1	6				33
国土交通省	8	4	12	-	-	-				12
甲府市	3	4	7	-	-	-				7
合計	22	24	46	5	1	6				52

平成 20 年度公共用水域の環境基準達成状況

水系名	流域名	水域名	番号	水質測定点	類型	基準値	平成 20 年度 BOD(COD) 値	平成 20 年度 環境基準 達成状況	平成 19 年度 BOD(COD) 値	平成 19 年度 環境基準 達成状況	
富士川	富士川	富士川(1)	1	船山橋	AA	1	1.0		1.0		
		富士川(2)	2	三郡西橋	A	2	0.9		1.3		
		富士川(3)	3	富士橋	A	2	1.4		2.0		
		富士川(4)	4	南部橋	A	2	0.9		0.6		
		黒沢川	5	黒沢川流末	C	5	1.5		1.9		
		滝沢川	6	新大橋	B	3	3.5	×	6.2	×	
	笛吹川	笛吹川	笛吹川上流	7	亀甲橋	A	2	0.7		0.8	
			笛吹川下流	8	三郡東橋	A	2	1.4		2.0	
			重川	9	重川橋	B	3	1.5		2.4	
			日川	10	日川橋	A	2	0.8		1.0	
			平等川	11	平等川流末	B	3	1.7		1.5	
			濁川	12	濁川橋	C	5	3.3		4.0	
			荒川上流	13	桜橋	AA	1	0.6		0.7	
			荒川下流	14	二川橋	B	3	1.3		1.9	
			鎌田川	15	鎌田川流末	B	3	2.0		2.1	
相模川	相模川	相模川上流(1)	16	富士見橋	AA	1	0.6		0.6		
		相模川上流(2)	17	大月橋	A	2	0.9		1.1		
		宮川	18	昭和橋	B	3	2.6		3.5	×	
		柄杓流川	19	流末	A	2	1.0		1.1		
		朝日川	20	落合橋	A	2	0.6		0.6		
		笹子川	21	西方寺橋	A	2	0.7		1.0		
		鶴川	22	鶴川橋	A	2	1.1		1.2		
達成地点 / 環境基準点							21/22		20/22		
相模川	富士五湖	山中湖	1	山中湖湖心	A	3	2.4		3.1	×	
		河口湖	2	河口湖湖心	A	3	2.7		3.2	×	
		西湖	3	西湖湖心	A	3	2.4		2.8		
		精進湖	4	精進湖湖心	A	3	3.1	×	2.9		
		本栖湖	5	本栖湖湖心	AA	1	1.1	×	1.3	×	
達成地点 / 環境基準点							3/5		2/5		

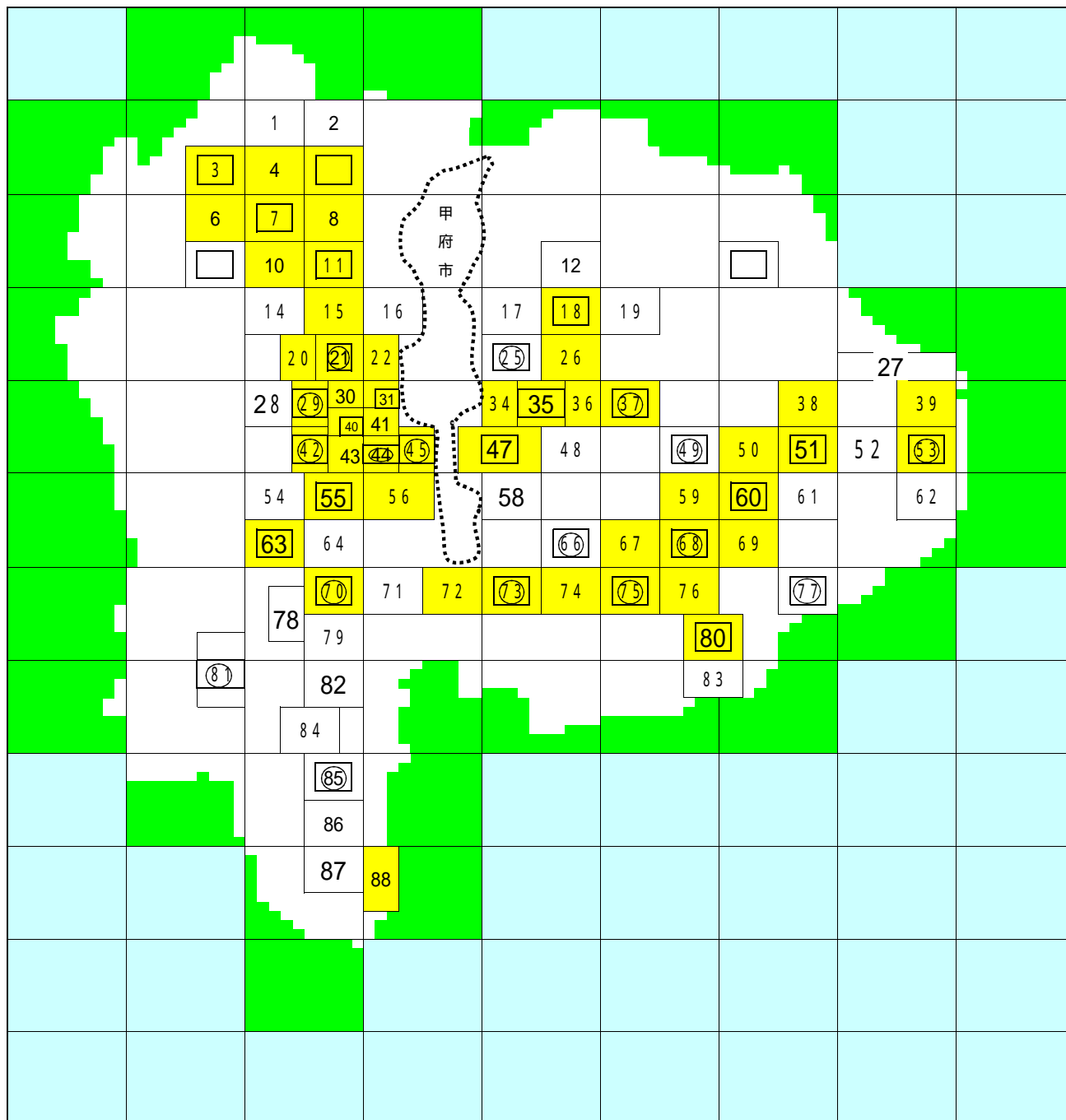
類型

AA : BOD 1mg/ℓ以下、COD 1mg/ℓ以下
 A : BOD 2mg/ℓ以下、COD 3mg/ℓ以下
 B : BOD 3mg/ℓ以下
 C : BOD 5mg/ℓ以下

75%値 n個の日間平均値を値の小さいものから並べたとき、 $n \times 0.75$ 番目の数値をいう。 $n \times 0.75$ が整数でないときは、小数点以下を切り上げる。

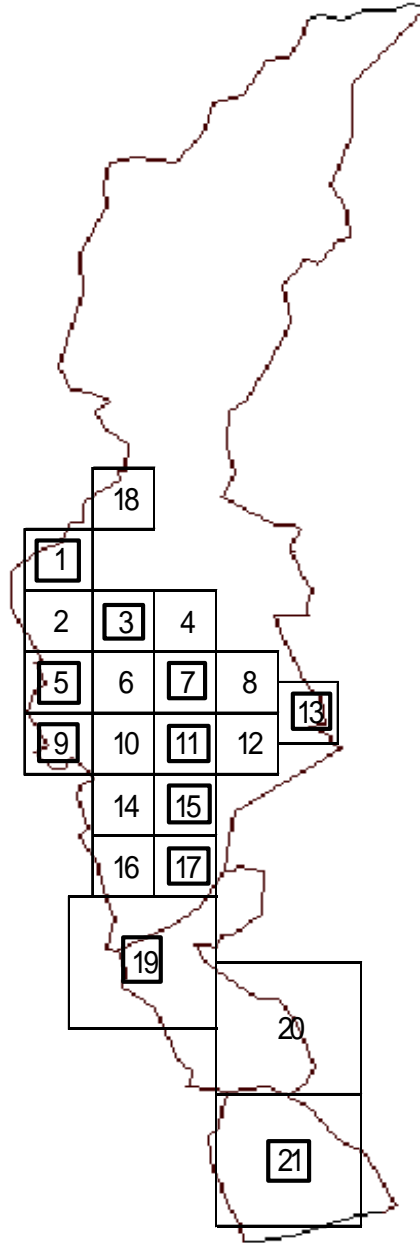
(例) 年間12個の日間平均値がある場合
 $12 \times 0.75 = 9 \dots$ 値の小さいものから9番目の値

平成20年度地下水測定地点図(環境基準項目・要監視項目)<山梨県>



- ・ 5kmメッシュを基本とする県内81地区(No.23,24,32,33,46,57,65,甲府市のため除く)
- ・ 有害物質使用特定施設設置地区(49地区)
- ・ は環境基準項目測定地点(33地点)。うち、 印の地点については要監視項目を測定(20地点)。

平成 20 年度地下水測定地点図（環境基準項目・要監視項目）<甲府市>



・市街地を 2 kmメッシュで区切った 18 地区とそれ以外の地域を 5 kmメッシュで区切った 3 地区の計 21 地区

・□ は環境基準項目及び要監視項目測定地点（11 地点）

平成20年度地下水水質測定結果(概況調査・環境基準項目):44井戸

井戸番号	井戸の所在地	飲用の有無	深度(m)	環境基準項目(mg/l%)													
				カドミウム		全シアン		鉛		六価クロム		砒素		総水銀		アルキル水銀	
				基準値0.01	検出されないこと	基準値0.01	基準値0.05	基準値0.01	基準値0.0005	基準値0.0005	基準値0.0005	基準値0.0005	基準値0.0005	基準値0.0005	基準値0.0005	基準値0.0005	基準値0.0005
1	北杜市 須玉町下津金	有	81	<0.001	<0.001	<0.1	<0.1	<0.005	<0.005	<0.02	<0.02	<0.005	<0.005	<0.0005	<0.0005	-	-
2	北杜市 白州町大坊	無	40	<0.001	<0.001	<0.1	<0.1	<0.005	<0.005	<0.02	<0.02	<0.005	<0.005	<0.0005	<0.0005	-	-
3	丹波山村 -	無	湧水	<0.001	<0.001	<0.1	<0.1	<0.005	<0.005	<0.02	<0.02	<0.005	<0.005	<0.0005	<0.0005	-	-
4	甲斐市 志田	有	7	<0.001	<0.001	<0.1	<0.1	<0.005	<0.005	<0.02	<0.02	<0.005	<0.005	<0.0005	<0.0005	-	-
5	山梨市 万力	無	不明	<0.001	<0.001	<0.1	<0.1	<0.005	<0.005	<0.02	<0.02	<0.005	<0.005	<0.0005	<0.0005	-	-
6	南アルプス市 曲輪田	無	8	<0.001	<0.001	<0.1	<0.1	<0.005	<0.005	<0.02	<0.02	<0.005	<0.005	<0.0005	<0.0005	-	-
7	甲州市 勝沼町小佐手	無	不明	<0.001	<0.001	<0.1	<0.1	<0.005	<0.005	<0.02	<0.02	<0.005	<0.005	<0.0005	<0.0005	-	-
8	南アルプス市 曲輪田	無	18	採水不可	採水不可	採水不可	採水不可	採水不可	採水不可	採水不可	採水不可	採水不可	採水不可	採水不可	採水不可	-	-
9	中央市 下三条	有	70	<0.001	<0.001	<0.1	<0.1	<0.005	<0.005	<0.02	<0.02	<0.005	<0.005	<0.0005	<0.0005	-	-
10	中央市 成島	無	69	<0.001	<0.001	<0.1	<0.1	<0.005	<0.005	<0.02	<0.02	<0.005	<0.005	<0.0005	<0.0005	-	-
11	大月市 笹子町黒野田	有	7	<0.001	<0.001	<0.1	<0.1	<0.005	<0.005	<0.02	<0.02	<0.005	<0.005	<0.0005	<0.0005	-	-
12	上野原市 四方津	無	8	<0.001	<0.001	<0.1	<0.1	<0.005	<0.005	<0.02	<0.02	<0.005	<0.005	<0.0005	<0.0005	-	-
13	富士河口湖町 長浜	有	46	<0.001	<0.001	<0.1	<0.1	<0.005	<0.005	<0.02	<0.02	<0.005	<0.005	<0.0005	<0.0005	-	-
14	富士吉田市 上暮地	有	32	<0.001	<0.001	<0.1	<0.1	<0.005	<0.005	<0.02	<0.02	<0.005	<0.005	<0.0005	<0.0005	-	-
15	市川三郷町 岩間	有	10	<0.001	<0.001	<0.1	<0.1	<0.005	<0.005	<0.02	<0.02	<0.005	<0.005	<0.0005	<0.0005	-	-
16	富士河口湖町 精進青木ヶ原	有	121	<0.001	<0.001	<0.1	<0.1	<0.005	<0.005	<0.02	<0.02	<0.005	<0.005	<0.0005	<0.0005	-	-
17	富士吉田市 竜ヶ丘	無	80	<0.001	<0.001	<0.1	<0.1	<0.005	<0.005	<0.02	<0.02	<0.005	<0.005	<0.0005	<0.0005	-	-
18	道志村 長又	無	不明	<0.001	<0.001	<0.1	<0.1	<0.005	<0.005	<0.02	<0.02	<0.005	<0.005	<0.0005	<0.0005	-	-
19	早川町 草塩	無	7	<0.001	<0.001	<0.1	<0.1	<0.005	<0.005	<0.02	<0.02	<0.005	<0.005	<0.0005	<0.0005	-	-
20	南部町 本郷	無	10	<0.001	<0.001	<0.1	<0.1	<0.005	<0.005	<0.02	<0.02	<0.005	<0.005	<0.0005	<0.0005	-	-
21	北杜市 長坂町大井ヶ森	有	145	<0.001	<0.001	<0.1	<0.1	<0.005	<0.005	<0.02	<0.02	<0.005	<0.005	<0.0005	<0.0005	-	-
22	北杜市 高根町上黒沢	無	60	<0.001	<0.001	<0.1	<0.1	<0.005	<0.005	<0.02	<0.02	<0.005	<0.005	<0.0005	<0.0005	-	-
23	北杜市 明野町上手	有	113	<0.001	<0.001	<0.1	<0.1	<0.005	<0.005	<0.02	<0.02	<0.005	<0.005	<0.0005	<0.0005	-	-
24	甲州市 塩山三日市場	無	25	<0.001	<0.001	<0.1	<0.1	<0.005	<0.005	<0.02	<0.02	<0.005	<0.005	<0.0005	<0.0005	-	-
25	甲斐市 西八幡	有	50	<0.001	<0.001	<0.1	<0.1	<0.005	<0.005	<0.02	<0.02	<0.005	<0.005	<0.0005	<0.0005	-	-
26	笛吹市 一宮町東新居	有	100	<0.001	<0.001	<0.1	<0.1	<0.005	<0.005	<0.02	<0.02	<0.005	<0.005	<0.0005	<0.0005	-	-
27	南アルプス市 西野	無	不明	<0.001	<0.001	<0.1	<0.1	0.005	<0.005	<0.02	<0.02	<0.005	<0.005	<0.0005	<0.0005	-	-
28	笛吹市 八代町岡	有	40	<0.001	<0.001	<0.1	<0.1	<0.005	<0.005	<0.02	<0.02	<0.005	<0.005	<0.0005	<0.0005	-	-
29	大月市 賑岡町強瀬	無	4.5	<0.001	<0.001	<0.1	<0.1	<0.005	<0.005	<0.02	<0.02	<0.005	<0.005	<0.0005	<0.0005	-	-
30	増穂町 長沢	無	15	<0.001	採水不可	<0.1	採水不可	<0.005	採水不可	<0.02	採水不可	<0.005	採水不可	<0.0005	採水不可	-	-
31	都留市 下谷	無	30	<0.001	<0.001	<0.1	<0.1	<0.005	<0.005	<0.02	<0.02	<0.005	<0.005	<0.0005	<0.0005	-	-
32	諏訪町 柳川	無	30	<0.001	採水不可	<0.1	採水不可	<0.005	採水不可	<0.02	採水不可	<0.005	採水不可	<0.0005	採水不可	-	-
33	山中湖村 平野	無	60	<0.001	<0.001	<0.1	<0.1	<0.005	<0.005	<0.02	<0.02	<0.005	<0.005	<0.0005	<0.0005	-	-
34	甲府市 中村町	有	30	<0.001	<0.001	<0.1	<0.1	<0.005	<0.005	<0.02	<0.02	<0.005	<0.005	<0.0005	<0.0005	-	-
35	甲府市 下川原町	有	15	<0.001	<0.001	<0.1	<0.1	<0.005	<0.005	<0.02	<0.02	<0.005	<0.005	<0.0005	<0.0005	-	-
36	甲府市 金竹町	無	35	<0.001	<0.001	<0.1	<0.1	<0.005	<0.005	<0.02	<0.02	<0.005	<0.005	<0.0005	<0.0005	-	-
37	甲府市 善光寺	無	15	<0.001	<0.001	<0.1	<0.1	<0.005	<0.005	<0.02	<0.02	<0.005	<0.005	<0.0005	<0.0005	-	-
38	甲府市 高畑	無	4.5	<0.001	<0.001	<0.1	<0.1	<0.005	<0.005	<0.02	<0.02	<0.005	<0.005	<0.0005	<0.0005	-	-
39	甲府市 逢沢	無	30	<0.001	<0.001	<0.1	<0.1	<0.005	<0.005	<0.02	<0.02	<0.005	<0.005	<0.0005	<0.0005	-	-
40	甲府市 川田町	無	10	<0.001	<0.001	<0.1	<0.1	<0.005	<0.005	<0.02	<0.02	<0.005	<0.005	<0.0005	<0.0005	-	-
41	甲府市 上町	無	80	<0.001	<0.001	<0.1	<0.1	<0.005	<0.005	<0.02	<0.02	<0.005	<0.005	<0.0005	<0.0005	-	-
42	甲府市 小曲町	無	30	<0.001	<0.001	<0.1	<0.1	<0.005	<0.005	<0.02	<0.02	<0.005	<0.005	<0.0005	<0.0005	-	-
43	甲府市 下曽根	無	7	<0.001	<0.001	<0.1	<0.1	<0.005	<0.005	<0.02	<0.02	<0.005	<0.005	<0.0005	<0.0005	-	-
44	甲府市 古閑町	無	100	<0.001	<0.001	<0.1	<0.1	<0.005	<0.005	<0.02	<0.02	<0.005	<0.005	<0.0005	<0.0005	-	-

1~33の井戸については山梨県が、34~44の井戸については甲府市が調査を実施した。

アルキル水銀は、総水銀が検出された場合に測定を実施する。

凡例：測定結果

1回目	2回目
年間平均値	

環境基準超過
基準値内検出
不検出

平成20年度地下水水質測定結果(概況調査・環境基準項目):44井戸

井戸番号	井戸の所在地	飲用の有無	深度(m)	環境基準項目(mg/L)													
				PCB	ジクロロメタン	四塩化炭素	1,2-ジクロロエタン	1,1-ジクロロエチレン	ス-1,2-ジクロロエチレン	1,1,1-トリクロロエタン							
				検出されないこと	基準値0.02	基準値0.002	基準値0.004	基準値0.02	基準値0.04	基準値1							
1	北杜市 須玉町下津金	有	81	<0.0005	<0.0005	<0.002	<0.002	<0.0002	<0.0002	<0.0004	<0.0004	<0.002	<0.002	<0.004	<0.004	<0.0005	<0.0005
2	北杜市 白州町大坊	無	40	<0.0005	<0.0005	<0.002	<0.002	<0.0002	<0.0002	<0.0004	<0.0004	<0.002	<0.002	<0.004	<0.004	<0.0005	<0.0005
3	丹波山村	無	湧水	<0.0005	<0.0005	<0.002	<0.002	<0.0002	<0.0002	<0.0004	<0.0004	<0.002	<0.002	<0.004	<0.004	<0.0005	<0.0005
4	甲斐市 志田	有	7	<0.0005	<0.0005	<0.002	<0.002	<0.0002	<0.0002	<0.0004	<0.0004	<0.002	<0.002	<0.004	<0.004	<0.0005	<0.0005
5	山梨市 万力	無	不明	<0.0005	<0.0005	<0.002	<0.002	<0.0002	<0.0002	<0.0004	<0.0004	<0.002	<0.002	<0.004	<0.004	<0.0005	<0.0005
6	南アルプス市 曲輪田	無	8	<0.0005	<0.0005	<0.002	<0.002	<0.0002	<0.0002	<0.0004	<0.0004	<0.002	<0.002	<0.004	<0.004	<0.0005	<0.0005
7	甲州市 勝沼町小佐手	無	不明	<0.0005	<0.0005	<0.002	<0.002	<0.0002	<0.0002	<0.0004	<0.0004	<0.002	<0.002	<0.004	<0.004	<0.0005	<0.0005
8	南アルプス市 曲輪田	無	18	採水不可	採水不可	採水不可	採水不可	採水不可	採水不可	採水不可	採水不可	採水不可	採水不可	採水不可	採水不可	採水不可	採水不可
9	中央市 下三条	有	70	<0.0005	<0.0005	<0.002	<0.002	<0.0002	<0.0002	<0.0004	<0.0004	<0.002	<0.002	<0.004	<0.004	<0.0005	<0.0005
10	中央市 成島	無	69	<0.0005	<0.0005	<0.002	<0.002	<0.0002	<0.0002	<0.0004	<0.0004	<0.002	<0.002	<0.004	<0.004	<0.0005	<0.0005
11	大月市 笹子町黒野田	有	7	<0.0005	<0.0005	<0.002	<0.002	<0.0002	<0.0002	<0.0004	<0.0004	<0.002	<0.002	<0.004	<0.004	<0.0005	<0.0005
12	上野原市 四方津	無	8	<0.0005	<0.0005	<0.002	<0.002	<0.0002	<0.0002	<0.0004	<0.0004	<0.002	<0.002	<0.004	<0.004	<0.0005	<0.0005
13	富士河口湖町 長浜	有	46	<0.0005	<0.0005	<0.002	<0.002	<0.0002	<0.0002	<0.0004	<0.0004	<0.002	<0.002	<0.004	<0.004	<0.0005	<0.0005
14	富士吉田市 上暮地	有	32	<0.0005	<0.0005	<0.002	<0.002	<0.0002	<0.0002	<0.0004	<0.0004	<0.002	<0.002	<0.004	<0.004	<0.0005	<0.0005
15	市川三郷町 岩間	有	10	<0.0005	<0.0005	<0.002	<0.002	<0.0002	<0.0002	<0.0004	<0.0004	<0.002	<0.002	<0.004	<0.004	<0.0005	<0.0005
16	富士河口湖町 精進青木ヶ原	有	121	<0.0005	<0.0005	<0.002	<0.002	<0.0002	<0.0002	<0.0004	<0.0004	<0.002	<0.002	<0.004	<0.004	<0.0005	<0.0005
17	富士吉田市 竜ヶ丘	無	80	<0.0005	<0.0005	<0.002	<0.002	<0.0002	<0.0002	<0.0004	<0.0004	<0.002	<0.002	<0.004	<0.004	<0.0005	<0.0005
18	道志村 長又	無	不明	<0.0005	<0.0005	<0.002	<0.002	<0.0002	<0.0002	<0.0004	<0.0004	<0.002	<0.002	<0.004	<0.004	<0.0005	<0.0005
19	早川町 草塩	無	7	<0.0005	<0.0005	<0.002	<0.002	<0.0002	<0.0002	<0.0004	<0.0004	<0.002	<0.002	<0.004	<0.004	<0.0005	<0.0005
20	南部町 本郷	無	10	<0.0005	<0.0005	<0.002	<0.002	<0.0002	<0.0002	<0.0004	<0.0004	<0.002	<0.002	<0.004	<0.004	<0.0005	<0.0005
21	北杜市 長坂町大井ヶ森	有	145	<0.0005	<0.0005	<0.002	<0.002	<0.0002	<0.0002	<0.0004	<0.0004	<0.002	<0.002	<0.004	<0.004	<0.0005	<0.0005
22	北杜市 高根町上黒沢	無	60	<0.0005	<0.0005	<0.002	<0.002	<0.0002	<0.0002	<0.0004	<0.0004	<0.002	<0.002	<0.004	<0.004	<0.0005	<0.0005
23	北杜市 明野町上手	有	113	<0.0005	<0.0005	<0.002	<0.002	<0.0002	<0.0002	<0.0004	<0.0004	<0.002	<0.002	<0.004	<0.004	<0.0005	<0.0005
24	甲州市 塩山三日市場	無	25	<0.0005	<0.0005	<0.002	<0.002	<0.0002	<0.0002	<0.0004	<0.0004	<0.002	<0.002	<0.004	<0.004	<0.0005	<0.0005
25	甲斐市 西八幡	有	50	<0.0005	<0.0005	<0.002	<0.002	<0.0002	<0.0002	<0.0004	<0.0004	<0.002	<0.002	<0.004	<0.004	<0.0005	<0.0005
26	笛吹市 一宮町東新居	有	100	<0.0005	<0.0005	<0.002	<0.002	<0.0002	<0.0002	<0.0004	<0.0004	<0.002	<0.002	<0.004	<0.004	<0.0005	<0.0005
27	南アルプス市 西野	無	不明	<0.0005	<0.0005	<0.002	<0.002	<0.0002	<0.0002	<0.0004	<0.0004	<0.002	<0.002	<0.004	<0.004	<0.0005	<0.0005
28	笛吹市 八代町岡	有	40	<0.0005	<0.0005	<0.002	<0.002	<0.0002	<0.0002	<0.0004	<0.0004	<0.002	<0.002	<0.004	<0.004	<0.0005	<0.0005
29	大月市 賑岡町強瀬	無	4.5	<0.0005	<0.0005	<0.002	<0.002	<0.0002	<0.0002	<0.0004	<0.0004	<0.002	<0.002	<0.004	<0.004	<0.0005	<0.0005
30	増穂町 長沢	無	15	<0.0005	採水不可	<0.002	採水不可	<0.0002	採水不可	<0.0004	採水不可	<0.002	採水不可	<0.004	採水不可	0.0010	採水不可
31	都留市 下谷	無	30	<0.0005	<0.0005	<0.002	<0.002	<0.0002	<0.0002	<0.0004	<0.0004	<0.002	<0.002	<0.004	<0.004	<0.0005	<0.0005
32	諏訪町 柳川	無	30	<0.0005	採水不可	<0.002	採水不可	<0.0002	採水不可	<0.0004	採水不可	<0.002	採水不可	<0.004	採水不可	<0.0005	採水不可
33	山中湖村 平野	無	60	<0.0005	<0.0005	<0.002	<0.002	<0.0002	<0.0002	<0.0004	<0.0004	<0.002	<0.002	<0.004	<0.004	<0.0005	<0.0005
34	甲府市 中村町	有	30	-	<0.0005	<0.002	<0.002	<0.0002	<0.0002	<0.0004	<0.0004	<0.002	<0.002	<0.004	<0.004	<0.0005	<0.0005
35	甲府市 下川原町	有	15	-	<0.0005	<0.002	<0.002	<0.0002	<0.0002	<0.0004	<0.0004	<0.002	<0.002	<0.004	<0.004	<0.0005	<0.0005
36	甲府市 金竹町	無	35	-	<0.0005	<0.002	<0.002	<0.0002	<0.0002	<0.0004	<0.0004	<0.002	<0.002	<0.004	<0.004	<0.0005	<0.0005
37	甲府市 善光寺	無	15	-	<0.0005	<0.002	<0.002	<0.0002	<0.0002	<0.0004	<0.0004	<0.002	<0.002	<0.004	<0.004	<0.0005	<0.0005
38	甲府市 高畑	無	4.5	-	<0.0005	<0.002	<0.002	<0.0002	<0.0002	<0.0004	<0.0004	<0.002	<0.002	<0.004	<0.004	<0.0005	<0.0005
39	甲府市 逢沢	無	30	-	<0.0005	<0.002	<0.002	<0.0002	<0.0002	<0.0004	<0.0004	<0.002	<0.002	<0.004	<0.004	<0.0005	<0.0005
40	甲府市 川田町	無	10	-	<0.0005	<0.002	<0.002	<0.0002	<0.0002	<0.0004	<0.0004	<0.002	<0.002	<0.004	<0.004	<0.0005	<0.0005
41	甲府市 上町	無	80	-	<0.0005	<0.002	<0.002	<0.0002	<0.0002	<0.0004	<0.0004	<0.002	<0.002	<0.004	<0.004	<0.0005	<0.0005
42	甲府市 小曲町	無	30	-	<0.0005	<0.002	<0.002	<0.0002	<0.0002	<0.0004	<0.0004	<0.002	<0.002	<0.004	<0.004	<0.0005	<0.0005
43	甲府市 下曽根	無	7	-	<0.0005	<0.002	<0.002	<0.0002	<0.0002	<0.0004	<0.0004	<0.002	<0.002	<0.004	<0.004	<0.0005	<0.0005
44	甲府市 古閑町	無	100	-	<0.0005	<0.002	<0.002	<0.0002	<0.0002	<0.0004	<0.0004	<0.002	<0.002	<0.004	<0.004	<0.0005	<0.0005

1-33の井戸については山梨県が、34-44の井戸については甲府市が調査を実施した。

アルキル水銀は、総水銀が検出された場合に測定を実施する。

凡例：測定結果

1回目	2回目
年間平均値	

環境基準超過
基準値内検出
不検出

平成20年度地下水水質測定結果(概況調査・環境基準項目):44井戸

井戸番号	井戸の所在地	飲用の有無	深度(m)	環境基準項目(mg/L)													
				1,1,2-トリクロロエタン		トリクロロエレン		テトラクロロエレン		1,3-ジクロロプロパン		チラム		シマジン		チオベンカルブ	
				基準値1	基準値0.3	基準値0.1	基準値0.02	基準値0.006	基準値0.003	基準値0.02	基準値0.006	基準値0.006	基準値0.003	基準値0.02	基準値0.006	基準値0.003	基準値0.02
1	北杜市 須玉町下津金	有	81	<0.0006	<0.0006	<0.0005	<0.0002	<0.0002	<0.0002	<0.0006	<0.0006	<0.0003	<0.0003	<0.0003	<0.0003	<0.0002	<0.0002
2	北杜市 白州町大坊	無	40	<0.0006	<0.0006	<0.0005	<0.0002	<0.0002	<0.0002	<0.0006	<0.0006	<0.0003	<0.0003	<0.0003	<0.0003	<0.0002	<0.0002
3	丹波山村 -	無	湧水	<0.0006	<0.0006	<0.0005	<0.0002	<0.0002	<0.0002	<0.0006	<0.0006	<0.0003	<0.0003	<0.0003	<0.0003	<0.0002	<0.0002
4	甲斐市 志田	有	7	<0.0006	<0.0006	<0.0005	<0.0002	<0.0002	<0.0002	<0.0006	<0.0006	<0.0003	<0.0003	<0.0003	<0.0003	<0.0002	<0.0002
5	山梨市 万力	無	不明	<0.0006	<0.0006	<0.0005	<0.0002	<0.0002	<0.0002	<0.0006	<0.0006	<0.0003	<0.0003	<0.0003	<0.0003	<0.0002	<0.0002
6	南アルプス市 曲輪田	無	8	<0.0006	<0.0006	<0.0005	<0.0002	<0.0002	<0.0002	<0.0006	<0.0006	<0.0003	<0.0003	<0.0003	<0.0003	<0.0002	<0.0002
7	甲州市 勝沼町小佐手	無	不明	<0.0006	<0.0006	<0.0005	<0.0002	<0.0002	<0.0002	<0.0006	<0.0006	<0.0003	<0.0003	<0.0003	<0.0003	<0.0002	<0.0002
8	南アルプス市 曲輪田	無	18	採水不可	採水不可	採水不可	採水不可	採水不可	採水不可	採水不可	採水不可	採水不可	採水不可	採水不可	採水不可	採水不可	採水不可
9	中央市 下三条	有	70	<0.0006	<0.0006	<0.0005	<0.0002	<0.0002	<0.0002	<0.0006	<0.0006	<0.0003	<0.0003	<0.0003	<0.0003	<0.0002	<0.0002
10	中央市 成島	無	69	<0.0006	<0.0006	<0.0005	<0.0002	<0.0002	<0.0002	<0.0006	<0.0006	<0.0003	<0.0003	<0.0003	<0.0003	<0.0002	<0.0002
11	大月市 笹子町黒野田	有	7	<0.0006	<0.0006	<0.0005	<0.0002	<0.0002	<0.0002	<0.0006	<0.0006	<0.0003	<0.0003	<0.0003	<0.0003	<0.0002	<0.0002
12	上野原市 四方津	無	8	<0.0006	<0.0006	<0.0005	<0.0002	<0.0002	<0.0002	<0.0006	<0.0006	<0.0003	<0.0003	<0.0003	<0.0003	<0.0002	<0.0002
13	富士河口湖町 長浜	有	46	<0.0006	<0.0006	<0.0005	<0.0002	<0.0002	<0.0002	<0.0006	<0.0006	<0.0003	<0.0003	<0.0003	<0.0003	<0.0002	<0.0002
14	富士吉田市 上暮地	有	32	<0.0006	<0.0006	<0.0005	<0.0002	<0.0002	<0.0002	<0.0006	<0.0006	<0.0003	<0.0003	<0.0003	<0.0003	<0.0002	<0.0002
15	市川三郷町 岩間	有	10	<0.0006	<0.0006	<0.0005	<0.0002	<0.0002	<0.0002	<0.0006	<0.0006	<0.0003	<0.0003	<0.0003	<0.0003	<0.0002	<0.0002
16	富士河口湖町 精進青木ヶ原	有	121	<0.0006	<0.0006	<0.0005	<0.0002	<0.0002	<0.0002	<0.0006	<0.0006	<0.0003	<0.0003	<0.0003	<0.0003	<0.0002	<0.0002
17	富士吉田市 竜ヶ丘	無	80	<0.0006	<0.0006	<0.0005	<0.0002	<0.0002	<0.0002	<0.0006	<0.0006	<0.0003	<0.0003	<0.0003	<0.0003	<0.0002	<0.0002
18	道志村 長又	無	不明	<0.0006	<0.0006	<0.0005	<0.0002	<0.0002	<0.0002	<0.0006	<0.0006	<0.0003	<0.0003	<0.0003	<0.0003	<0.0002	<0.0002
19	早川町 草塩	無	7	<0.0006	<0.0006	<0.0005	<0.0002	<0.0002	<0.0002	<0.0006	<0.0006	<0.0003	<0.0003	<0.0003	<0.0003	<0.0002	<0.0002
20	南部町 本郷	無	10	<0.0006	<0.0006	<0.0005	<0.0002	<0.0002	<0.0002	<0.0006	<0.0006	<0.0003	<0.0003	<0.0003	<0.0003	<0.0002	<0.0002
21	北杜市 長坂町大井ヶ森	有	145	<0.0006	<0.0006	<0.0005	<0.0002	<0.0002	<0.0002	<0.0006	<0.0006	<0.0003	<0.0003	<0.0003	<0.0003	<0.0002	<0.0002
22	北杜市 高根町上黒沢	無	60	<0.0006	<0.0006	<0.0005	<0.0002	<0.0002	<0.0002	<0.0006	<0.0006	<0.0003	<0.0003	<0.0003	<0.0003	<0.0002	<0.0002
23	北杜市 明野町上手	有	113	<0.0006	<0.0006	<0.0005	<0.0002	<0.0002	<0.0002	<0.0006	<0.0006	<0.0003	<0.0003	<0.0003	<0.0003	<0.0002	<0.0002
24	甲州市 塩山三日市場	無	25	<0.0006	<0.0006	<0.0005	<0.0002	<0.0002	<0.0002	<0.0006	<0.0006	<0.0003	<0.0003	<0.0003	<0.0003	<0.0002	<0.0002
25	甲斐市 西八幡	有	50	<0.0006	<0.0006	<0.0005	<0.0002	<0.0002	<0.0002	<0.0006	<0.0006	<0.0003	<0.0003	<0.0003	<0.0003	<0.0002	<0.0002
26	笛吹市 一宮町東新居	有	100	<0.0006	<0.0006	<0.0005	<0.0002	<0.0002	<0.0002	<0.0006	<0.0006	<0.0003	<0.0003	<0.0003	<0.0003	<0.0002	<0.0002
27	南アルプス市 西野	無	不明	<0.0006	<0.0006	<0.0005	<0.0002	<0.0002	<0.0002	<0.0006	<0.0006	<0.0003	<0.0003	<0.0003	<0.0003	<0.0002	<0.0002
28	笛吹市 八代町岡	有	40	<0.0006	<0.0006	<0.0005	<0.0002	<0.0002	<0.0002	<0.0006	<0.0006	<0.0003	<0.0003	<0.0003	<0.0003	<0.0002	<0.0002
29	大月市 賑岡町強瀬	無	4.5	<0.0006	<0.0006	<0.0005	<0.0002	<0.0002	<0.0002	<0.0006	<0.0006	<0.0003	<0.0003	<0.0003	<0.0003	<0.0002	<0.0002
30	増穂町 長沢	無	15	<0.0006	採水不可	<0.0005	採水不可	<0.0005	採水不可	<0.0006	採水不可	<0.0003	採水不可	<0.0003	採水不可	<0.0002	採水不可
31	都留市 下谷	無	30	<0.0006	<0.0006	<0.0005	<0.0002	<0.0002	<0.0002	<0.0006	<0.0006	<0.0003	<0.0003	<0.0003	<0.0003	<0.0002	<0.0002
32	諏訪町 柳川	無	30	<0.0006	採水不可	<0.0005	採水不可	<0.0005	採水不可	<0.0006	採水不可	<0.0003	採水不可	<0.0003	採水不可	<0.0002	採水不可
33	山中湖村 平野	無	60	<0.0006	<0.0006	<0.0005	<0.0002	<0.0002	<0.0002	<0.0006	<0.0006	<0.0003	<0.0003	<0.0003	<0.0003	<0.0002	<0.0002
34	甲府市 中村町	有	30	<0.0006	<0.0006	<0.0005	<0.0002	<0.0002	<0.0002	-	<0.0006	-	<0.0003	-	<0.0002	<0.0002	<0.0002
35	甲府市 下川原町	有	15	<0.0006	<0.0006	<0.0005	<0.0002	<0.0002	<0.0002	-	<0.0006	-	<0.0003	-	<0.0002	<0.0002	<0.0002
36	甲府市 金竹町	無	35	<0.0006	<0.0006	<0.0005	<0.0002	<0.0002	<0.0002	-	<0.0006	-	<0.0003	-	<0.0002	<0.0002	<0.0002
37	甲府市 善光寺	無	15	<0.0006	<0.0006	<0.0005	<0.0002	<0.0002	<0.0002	-	<0.0006	-	<0.0003	-	<0.0002	<0.0002	<0.0002
38	甲府市 高畑	無	4.5	<0.0006	<0.0006	<0.0005	<0.0002	<0.0002	<0.0002	-	<0.0006	-	<0.0003	-	<0.0002	<0.0002	<0.0002
39	甲府市 逢沢	無	30	<0.0006	<0.0006	<0.0005	<0.0002	<0.0002	<0.0002	-	<0.0006	-	<0.0003	-	<0.0002	<0.0002	<0.0002
40	甲府市 川田町	無	10	<0.0006	<0.0006	<0.0005	<0.0002	<0.0002	<0.0002	-	<0.0006	-	<0.0003	-	<0.0002	<0.0002	<0.0002
41	甲府市 上町	無	80	<0.0006	<0.0006	<0.0005	<0.0002	<0.0002	<0.0002	-	<0.0006	-	<0.0003	-	<0.0002	<0.0002	<0.0002
42	甲府市 小曲町	無	30	<0.0006	<0.0006	<0.0005	<0.0002	<0.0002	<0.0002	-	<0.0006	-	<0.0003	-	<0.0002	<0.0002	<0.0002
43	甲府市 下曽根	無	7	<0.0006	<0.0006	<0.0005	<0.0002	<0.0002	<0.0002	-	<0.0006	-	<0.0003	-	<0.0002	<0.0002	<0.0002
44	甲府市 古閑町	無	100	<0.0006	<0.0006	<0.0005	<0.0002	<0.0002	<0.0002	-	<0.0006	-	<0.0003	-	<0.0002	<0.0002	<0.0002

1-33の井戸については山梨県が、34-44の井戸については甲府市が調査を実施した。

アルキル水銀は、総水銀が検出された場合に測定を実施する。

凡例：測定結果

1回目	2回目
年間平均値	

環境基準超過
基準値内検出
不検出

平成20年度地下水水質測定結果(概況調査・環境基準項目): 44井戸

井戸番号	井戸の所在地	飲用の有無	深度(m)	環境基準項目(mg/L%)									
				ベンゼン		トルエン		硝酸性窒素・亜硝酸性窒素		ふっ素		ほう素	
				基準値0.01	基準値0.01	基準値0.1	基準値0.8	基準値1					
1	北杜市 須玉町下津金	有	81	<0.001	<0.001	<0.002	<0.002	0.50	0.48	0.05	0.06	<0.04	<0.04
2	北杜市 白州町大坊	無	40	<0.001	<0.001	<0.002	<0.002	1.2	1.2	0.18	0.20	0.04	0.04
3	丹波山村 -	無	湧水	<0.001	<0.001	<0.002	<0.002	1.1	0.58	<0.05	0.06	<0.04	<0.04
4	甲斐市 志田	有	7	<0.001	<0.001	<0.002	<0.002	0.28	0.28	<0.05	<0.05	<0.04	<0.04
5	山梨市 万力	無	不明	<0.001	<0.001	<0.002	<0.002	2.9	3.3	<0.05	0.05	<0.04	<0.04
6	南アルプス市 曲輪田	無	8	<0.001	<0.001	<0.002	<0.002	1.2	1.4	0.08	0.06	<0.04	<0.04
7	甲州市 勝沼町小佐手	無	不明	<0.001	<0.001	<0.002	<0.002	4.1	3.1	<0.05	<0.05	<0.04	<0.04
8	南アルプス市 曲輪田	無	18	採水不可	採水不可	採水不可	採水不可	採水不可	採水不可	採水不可	採水不可	採水不可	採水不可
9	中央市 下三条	有	70	<0.001	<0.001	<0.002	<0.002	<0.04	<0.04	0.06	0.08	<0.04	<0.04
10	中央市 成島	無	69	<0.001	<0.001	<0.002	<0.002	<0.04	<0.04	0.34	0.36	0.07	0.07
11	大月市 笹子町黒野田	有	7	<0.001	<0.001	<0.002	<0.002	2.1	1.8	<0.05	<0.05	<0.04	<0.04
12	上野原市 四方津	無	8	<0.001	<0.001	<0.002	<0.002	0.37	0.97	<0.05	<0.05	<0.04	<0.04
13	富士河口湖町 長浜	有	46	<0.001	<0.001	<0.002	<0.002	0.83	0.5	<0.05	0.05	<0.04	<0.04
14	富士吉田市 上暮地	有	32	<0.001	<0.001	<0.002	<0.002	1.7	1.7	0.16	0.18	<0.04	<0.04
15	市川三郷町 岩間	有	10	<0.001	<0.001	<0.002	<0.002	1.6	2.7	0.11	0.13	0.05	0.06
16	富士河口湖町 精進青木ヶ原	有	121	<0.001	<0.001	<0.002	<0.002	0.58	0.64	<0.05	<0.05	<0.04	<0.04
17	富士吉田市 竜ヶ丘	無	80	<0.001	<0.001	<0.002	<0.002	1.3	1.5	0.11	0.14	<0.04	<0.04
18	道志村 長又	無	不明	<0.001	<0.001	<0.002	<0.002	0.57	0.64	<0.05	<0.05	<0.04	<0.04
19	早川町 草塩	無	7	<0.001	<0.001	<0.002	<0.002	0.19	0.40	0.11	0.16	0.05	0.09
20	南部町 本郷	無	10	<0.001	<0.001	<0.002	<0.002	5.5	6.7	<0.05	<0.05	<0.04	<0.04
21	北杜市 長坂町大井ヶ森	有	145	<0.001	<0.001	<0.002	<0.002	0.05	0.05	0.23	0.27	<0.04	<0.04
22	北杜市 高根町上黒沢	無	60	<0.001	<0.001	<0.002	<0.002	0.05	0.04	0.26	0.31	<0.04	<0.04
23	北杜市 明野町上手	有	113	<0.001	<0.001	<0.002	<0.002	0.16	0.19	<0.05	0.06	<0.04	<0.04
24	甲州市 塩山三日市場	無	25	<0.001	<0.001	<0.002	<0.002	9.3	8.1	<0.05	<0.05	<0.04	0.04
25	甲斐市 西八幡	有	50	<0.001	<0.001	<0.002	<0.002	1.2	1.3	<0.05	0.06	0.04	0.04
26	笛吹市 一宮町東新居	有	100	<0.001	<0.001	<0.002	<0.002	0.38	0.46	0.08	0.11	<0.04	<0.04
27	南アルプス市 西野	無	不明	<0.001	<0.001	<0.002	<0.002	6.9	7.3	<0.05	0.06	0.04	0.04
28	笛吹市 八代町岡	有	40	<0.001	<0.001	<0.002	<0.002	2.6	3.0	<0.05	0.06	<0.04	<0.04
29	大月市 賑岡町強瀬	無	4.5	<0.001	<0.001	<0.002	<0.002	1.4	1.6	<0.05	<0.05	<0.04	<0.04
30	増穂町 長沢	無	15	<0.001	採水不可	<0.002	採水不可	3.9	採水不可	<0.05	採水不可	<0.04	採水不可
31	都留市 下谷	無	30	<0.001	<0.001	<0.002	<0.002	2.3	2.7	0.09	0.12	<0.04	<0.04
32	韮沢町 柳川	無	30	<0.001	採水不可	<0.002	採水不可	0.57	採水不可	0.06	採水不可	0.07	採水不可
33	山中湖村 平野	無	60	<0.001	<0.001	<0.002	<0.002	0.86	0.96	0.08	0.11	<0.04	<0.04
34	甲府市 中村町	有	30	<0.001	<0.001	<0.002	<0.002	4.4	4.1	0.06	<0.05	<0.04	<0.04
35	甲府市 下川原町	有	15	<0.001	<0.001	<0.002	<0.002	3.6	3.7	0.09	<0.05	<0.04	<0.04
36	甲府市 金竹町	無	35	<0.001	<0.001	<0.002	<0.002	4.3	3.9	0.10	<0.05	<0.04	<0.04
37	甲府市 善光寺	無	15	<0.001	<0.001	<0.002	<0.002	1.4	1.1	0.12	<0.05	<0.04	<0.04
38	甲府市 高畑	無	4.5	<0.001	<0.001	<0.002	<0.002	<0.02	2.1	0.20	<0.05	0.07	<0.04
39	甲府市 蓬沢	無	30	<0.001	<0.001	<0.002	<0.002	<0.02	<0.02	0.39	<0.05	0.60	<0.04
40	甲府市 川田町	無	10	<0.001	<0.001	<0.002	<0.002	1.5	0.56	0.11	<0.05	0.06	<0.04
41	甲府市 上町	無	80	<0.001	<0.001	<0.002	<0.002	<0.02	<0.02	0.36	<0.05	0.11	<0.04
42	甲府市 小曲町	無	30	<0.001	<0.001	<0.002	<0.002	3.5	2.9	0.11	<0.05	<0.04	<0.04
43	甲府市 下曽根	無	7	<0.001	<0.001	<0.002	<0.002	<0.02	4.6	0.08	<0.05	<0.04	<0.04
44	甲府市 古閑町	無	100	<0.001	<0.001	<0.002	<0.002	<0.02	0.33	0.43	<0.05	0.12	<0.04

1~33の井戸については山梨県が、34~44の井戸については甲府市が調査を実施した。
アルキル水銀は、総水銀が検出された場合に測定を実施する。

凡例：測定結果

1回目	2回目
年間平均値	

環境基準超過
基準値内検出
不検出

平成20年度地下水水質測定結果(概況調査・要監視項目):31井戸

井戸番号	井戸の所在地	飲用の有無	深度(m)	ニッケル	アンチモン	全マンガン	ウラン
				指針値なし	指針値0.02	指針値0.2	指針値0.002
1	北杜市 須玉町下津金	有	81	<0.001	<0.0002	<0.01	<0.0002
2	北杜市 白州町大坊	無	40	<0.000	<0.0002	<0.01	<0.0002
3	丹波山村 -	無	湧水	0.001	<0.0002	<0.01	<0.0002
4	甲斐市 志田	有	7	<0.001	<0.0002	<0.01	0.0002
5	山梨市 万力	無	不明	<0.001	0.0002	<0.01	<0.0002
6	南アルプス市 曲輪田	無	8	<0.001	<0.0002	<0.01	<0.0002
7	甲州市 勝沼町小佐手	無	不明	<0.001	<0.0003	<0.01	<0.0002
8	南アルプス市 曲輪田	無	18	採水不可	採水不可	採水不可	採水不可
9	中央市 下三条	有	70	<0.001	<0.0002	0.10	<0.0002
10	中央市 成島	無	69	<0.001	<0.0002	0.03	<0.0002
11	大月市 笹子町黒野田	有	7	<0.001	<0.0002	<0.01	<0.0002
12	上野原市 四方津	無	8	0.001	<0.0002	<0.01	<0.0002
13	富士河口湖町 長浜	有	46	<0.001	<0.0002	<0.01	<0.0002
14	富士吉田市 上暮地	有	32	<0.001	<0.0002	<0.01	<0.0002
15	市川三郷町 岩間	有	10	<0.001	<0.0002	<0.01	<0.0002
16	富士河口湖町 精進青木ヶ原	有	121	<0.001	<0.0002	<0.01	<0.0002
17	富士吉田市 竜ヶ丘	無	80	<0.001	<0.0002	<0.01	<0.0002
18	道志村 長又	無	不明	<0.001	<0.0002	<0.01	<0.0002
19	早川町 草塩	無	7	<0.001	<0.0002	0.01	<0.0002
20	南部町 本郷	無	10	<0.001	<0.0002	<0.01	<0.0002
34	甲府市 中村町	有	30	<0.001	<0.0002	<0.01	-
35	甲府市 下河原町	有	15	<0.001	<0.0002	<0.01	-
36	甲府市 金竹町	無	35	<0.001	<0.0002	<0.01	-
37	甲府市 善光寺	無	15	<0.001	<0.0002	<0.01	-
38	甲府市 高畑	無	4.5	<0.001	<0.0002	<0.01	-
39	甲府市 蓬沢	無	30	<0.001	<0.0002	<0.01	-
40	甲府市 川田町	無	10	<0.001	<0.0002	<0.01	-
41	甲府市 上町	無	80	<0.001	<0.0002	<0.01	-
42	甲府市 小曲町	無	30	<0.001	<0.0002	<0.01	-
43	甲府市 下曾根	無	7	<0.001	<0.0002	<0.01	-
44	甲府市 古関町	無	100	<0.001	<0.0002	<0.01	-

(単位: mg/l)

本票に記載した以外の要監視項目は、いずれの井戸からも検出されなかった。

21～33の井戸については、要監視項目の測定は実施していない。

1～20の井戸については山梨県が、34～44の井戸については甲府市が調査を実施した。

平成20年度地下水水質測定結果(定期モニタリング調査):39井戸

井戸番号	井戸の所在地	飲用の有無	深度(m)	環境基準項目(mg/リットル)									
				全シアン		鉛		砒素		1,2-ジクロロエタン		1,1-ジクロロエチレン	
				基準値	検出されないこと	基準値0.01		基準値0.01		基準値0.004		基準値0.02	
1	北杜市 長坂町大八田	無	110(66)	-	-	-	-	-	-	<0.0004	<0.0004	0.054	0.044
2	北杜市 長坂町長坂上条	無	13	-	-	-	-	-	-	<0.0004	<0.0004	<0.002	<0.002
3	甲州市 勝沼町等々力	無	30	-	-	-	-	-	-	<0.0004	<0.0004	<0.002	<0.002
4	笛吹市 石和町市部	無	85(30)	-	-	-	-	0.046	0.041	-	-	-	-
5	南アルプス市 六科	無	60(47)	-	-	-	-	-	-	<0.0004	<0.0004	<0.002	<0.002
6	南アルプス市 田島	無	15	-	-	-	-	-	-	<0.0004	<0.0004	<0.002	<0.002
7	甲斐市 長塚	有	50	-	-	-	-	-	-	<0.0004	<0.0004	<0.002	<0.002
8	昭和町 西条新田	無	10	-	-	-	-	-	-	<0.0004	<0.0004	<0.002	<0.002
9	昭和町 築地新居	無	10	-	-	-	-	-	-	<0.0004	<0.0004	<0.002	<0.002
10	昭和町 上河東	無	5	-	-	-	-	-	-	<0.0004	<0.0004	<0.002	<0.002
11	増穂町 青柳	無	10	-	-	-	-	-	-	<0.0004	<0.0004	<0.002	<0.002
12	韮崎市 大草町	無	湧水	-	-	-	-	-	-	<0.0004	<0.0004	<0.002	<0.002
13	大月市 七保町	無	30	-	-	-	-	-	-	<0.0004	<0.0004	<0.002	<0.002
14	大月市 初狩町	無	6.5(6.5)	-	-	-	-	-	-	採水不可	<0.0004	採水不可	<0.002
15	笛吹市 石和町井戸	無	60(50~60)	-	-	-	-	-	-	<0.0004	<0.0004	0.010	0.009
16	昭和町 築地新居	有	10	-	-	-	-	-	-	<0.0004	<0.0004	<0.002	<0.002
17	昭和町 飯喰	無	3	-	-	-	-	-	-	<0.0004	<0.0004	<0.002	<0.002
18	昭和町 飯喰	無	6	-	-	-	-	-	-	<0.0004	<0.0004	<0.002	<0.002
19	笛吹市 石和町砂原	無	50(45)	-	-	-	-	-	-	<0.0004	<0.0004	0.014	0.012
20	北杜市 高根町箕輪	無	5	-	-	-	-	-	-	-	-	-	-
21	南アルプス市 十五所	無	5	-	-	-	-	-	-	-	-	-	-
22	笛吹市 御坂町八千蔵	無	100	-	-	-	-	-	-	-	-	-	-
23	笛吹市 石和町川中島	無	80	-	-	-	-	-	-	-	-	-	-
24	甲州市 勝沼町上岩崎	無	15	-	-	-	-	-	-	-	-	-	-
25	南アルプス市 小笠原	無	10(7-8)	-	-	-	-	-	-	<0.0004	採水不可	<0.002	採水不可
26	笛吹市 八代町南	無	120(80)	-	-	-	-	-	-	<0.0004	-	<0.002	-
27	北杜市 高根町下黒沢	無	10~15	-	-	-	-	-	-	-	-	-	-
28	甲斐市 中下条	無	5(5)	-	-	-	-	-	-	採水不可	採水不可	採水不可	採水不可
29	笛吹市 境川町藤壘	無	10(9)	-	-	-	-	-	-	-	-	-	-
30	上野原市 大野	無	17	-	-	-	-	-	-	-	-	-	-
31	北杜市 長坂町長坂上条	無	湧水	-	-	-	-	-	-	<0.0004	<0.0004	<0.002	<0.002
32	山梨市 牧丘町城古寺	有	60	-	-	-	-	-	-	-	-	-	-
33	笛吹市 八代町南	無	20	-	-	-	-	-	-	-	-	-	-
34	笛吹市 御坂町上黒駒	有	100	-	-	-	-	0.010	<0.005	-	-	-	-
35	甲府市 新田町	無	10	-	-	-	-	-	-	<0.0004	<0.0004	<0.002	<0.002
36	甲府市 青葉町	無	120	<0.1	<0.1	<0.005	<0.005	<0.005	<0.005	<0.0004	<0.0004	<0.002	<0.002
37	甲府市 北口	無	12	<0.1	<0.1	<0.005	<0.005	<0.005	<0.005	<0.0004	<0.0004	<0.002	<0.002
38	甲府市 下向山町	無	不明	-	-	-	-	-	-	-	-	-	-
39	甲府市 国玉町	無	21	-	-	<0.005	<0.005	-	-	-	-	-	-

凡例:

1回目	2回目
年間平均値	

 環境基準超過
 基準値内検出
 不検出
「-」は測定していない。

平成20年度地下水水質測定結果(定期モニタリング調査):39井戸

井戸番号	井戸の所在地	飲用の有無	深度(m)	シス1,2ジクロロエチレン		1,1,1-トリクロロエタン		1,1,2-トリクロロエタン		トリクロロエチレン		テトラクロロエチレン	
				基準値0.04		基準値1		基準値0.006		基準値0.03		基準値0.01	
				0.018	0.015	0.021	0.017	<0.0006	<0.0006	0.045	0.046	0.0021	0.0019
1	北杜市 長坂町大八田	無	110(66)	0.017	0.017	0.019	0.019	<0.0006	<0.0006	0.046	0.046	0.0020	0.0020
2	北杜市 長坂町長坂上条	無	13	<0.004	<0.004	<0.0005	<0.0005	<0.0006	<0.0006	<0.002	<0.002	0.0031	0.0090
3	甲州市 勝沼町等々力	無	30	0.010	0.010	<0.0005	<0.0005	<0.0006	<0.0006	<0.002	<0.002	0.014	0.013
4	笛吹市 石和町市部	無	85(30)	-	-	-	-	-	-	-	-	-	-
5	南アルプス市 六科	無	60(47)	<0.004	<0.004	0.0094	0.0045	<0.0006	<0.0006	0.028	0.015	<0.0005	<0.0005
6	南アルプス市 田島	無	15	<0.004	<0.004	<0.0005	<0.0005	<0.0006	<0.0006	0.029	0.002	<0.0005	<0.0005
7	甲斐市 長塚	有	50	<0.004	<0.004	<0.0005	<0.0005	<0.0006	<0.0006	0.013	0.013	0.0045	0.0037
8	昭和町 西条新田	無	10	<0.004	<0.004	<0.0005	0.0006	<0.0006	<0.0006	<0.002	<0.002	0.0093	0.0075
9	昭和町 築地新居	無	10	<0.004	<0.004	<0.0005	<0.0005	<0.0006	<0.0006	0.015	0.012	0.013	0.012
10	昭和町 上河東	無	5	<0.004	<0.004	0.0019	0.0017	<0.0006	<0.0006	0.036	0.029	0.0051	0.0046
11	増穂町 青柳	無	10	<0.004	<0.004	0.0030	0.0030	<0.0006	<0.0006	<0.002	<0.002	0.014	0.015
12	韮崎市 大草町	無	湧水	<0.004	<0.004	<0.0005	<0.0005	<0.0006	<0.0006	0.005	0.003	<0.0005	<0.0005
13	大月市 七保町	無	30	<0.004	<0.004	<0.0005	<0.0005	<0.0006	<0.0006	<0.002	<0.002	<0.0005	<0.0005
14	大月市 初狩町	無	6.5(6.5)	採水不可	0.050	採水不可	<0.0005	採水不可	<0.0006	採水不可	0.067	採水不可	<0.0005
15	笛吹市 石和町井戸	無	60(50~60)	<0.004	<0.004	0.0019	0.0019	<0.0006	<0.0006	<0.002	<0.002	<0.0005	<0.0005
16	昭和町 築地新居	有	10	<0.004	<0.004	<0.0005	<0.0005	<0.0006	<0.0006	0.025	0.021	0.0012	0.0010
17	昭和町 飯喰	無	3	<0.004	<0.004	0.0011	0.0011	<0.0006	<0.0006	0.010	0.010	0.015	0.016
18	昭和町 飯喰	無	6	<0.004	<0.004	0.0013	0.0012	<0.0006	<0.0006	0.033	0.025	0.022	0.015
19	笛吹市 石和町砂原	無	50(45)	<0.004	<0.004	0.0064	0.0054	<0.0006	<0.0006	<0.002	<0.002	<0.0005	<0.0005
20	北杜市 高根町箕輪	無	5	-	-	-	-	-	-	-	-	-	-
21	南アルプス市 十五所	無	5	-	-	-	-	-	-	-	-	-	-
22	笛吹市 御坂町八千蔵	無	100	-	-	-	-	-	-	-	-	-	-
23	笛吹市 石和町川中島	無	80	-	-	-	-	-	-	-	-	-	-
24	甲州市 勝沼町上岩崎	無	15	-	-	-	-	-	-	-	-	-	-
25	南アルプス市 小笠原	無	10(7-8)	<0.004	採水不可	<0.0005	採水不可	<0.0006	採水不可	<0.002	採水不可	0.014	採水不可
26	笛吹市 八代町南	無	120(80)	-	-	-	-	-	-	-	-	-	-
27	北杜市 高根町下黒沢	無	10~15	-	-	-	-	-	-	-	-	-	-
28	甲斐市 中下条	無	5(5)	採水不可	採水不可	採水不可	採水不可	採水不可	採水不可	採水不可	採水不可	採水不可	採水不可
29	笛吹市 境川町藤壘	無	10(9)	-	-	-	-	-	-	-	-	-	-
30	上野原市 大野	無	17	-	-	-	-	-	-	-	-	-	-
31	北杜市 長坂町長坂上条	無	湧水	<0.004	<0.004	<0.0005	<0.0005	<0.0006	<0.0006	<0.002	<0.002	0.14	0.15
32	山梨市 牧丘町城古寺	有	60	-	-	-	-	-	-	-	-	-	-
33	笛吹市 八代町南	無	20	-	-	-	-	-	-	-	-	-	-
34	笛吹市 御坂町上黒駒	有	100	-	-	-	-	-	-	-	-	-	-
35	甲府市 新田町	無	10	<0.004	<0.004	<0.0005	<0.0005	<0.0006	<0.0006	<0.002	<0.002	<0.0005	<0.0005
36	甲府市 青葉町	無	120	<0.004	<0.004	<0.0005	<0.0005	<0.0006	<0.0006	<0.002	<0.002	<0.0005	<0.0005
37	甲府市 北口	無	12	<0.004	<0.004	<0.0005	<0.0005	<0.0006	<0.0006	<0.002	<0.002	<0.0005	<0.0005
38	甲府市 下向山町	無	不明	-	-	-	-	-	-	-	-	-	-
39	甲府市 国玉町	無	21	-	-	-	-	-	-	-	-	-	-

凡例: 1回目 2回目
年間平均値
「-」は測定していない。
:環境基準超過
:基準値内検出
:不検出

平成20年度地下水水質測定結果(定期モニタリング調査):39井戸

井戸番号	井戸の所在地	飲用の有無	深度(m)	測定項目						
				ベンゼン		硝酸性窒素及び亜硝酸性窒素		ふっ素		
				基準値 0.01		基準値 10		基準値 0.8		
1	北杜市 長坂町大八田	無	110(66)	-	-	-	-	-	-	-
2	北杜市 長坂町長坂上条	無	13	-	-	-	-	-	-	-
3	甲州市 勝沼町等々力	無	30	-	-	-	-	-	-	-
4	笛吹市 石和町市部	無	85(30)	-	-	-	-	-	-	-
5	南アルプス市 六科	無	60(47)	-	-	-	-	-	-	-
6	南アルプス市 田島	無	15	-	-	-	-	-	-	-
7	甲斐市 長塚	有	50	-	-	-	-	-	-	-
8	昭和町 西条新田	無	10	-	-	-	-	-	-	-
9	昭和町 築地新居	無	10	-	-	-	-	-	-	-
10	昭和町 上河東	無	5	-	-	-	-	-	-	-
11	増穂町 青柳	無	10	-	-	-	-	-	-	-
12	韮崎市 大草町	無	湧水	-	-	-	-	-	-	-
13	大月市 七保町	無	30	-	-	-	-	-	-	-
14	大月市 初狩町	無	6.5(6.5)	-	-	-	-	-	-	-
15	笛吹市 石和町井戸	無	60(50~60)	-	-	-	-	-	-	-
16	昭和町 築地新居	有	10	-	-	-	-	-	-	-
17	昭和町 飯喰	無	3	-	-	-	-	-	-	-
18	昭和町 飯喰	無	6	-	-	-	-	-	-	-
19	笛吹市 石和町砂原	無	50(45)	-	-	-	-	-	-	-
20	北杜市 高根町箕輪	無	5	-	-	14	17	-	-	-
21	南アルプス市 十五所	無	5	-	-	11	11	-	-	-
22	笛吹市 御坂町八千蔵	無	100	-	-	9.4	12	-	-	-
23	笛吹市 石和町川中島	無	80	-	-	11	14	-	-	-
24	甲州市 勝沼町上岩崎	無	15	-	-	15	15	-	-	-
25	南アルプス市 小笠原	無	10(7-8)	-	-	-	-	-	-	-
26	笛吹市 八代町南	無	120(80)	-	-	14	18	-	-	-
27	北杜市 高根町下黒沢	無	10~15	-	-	24	採水不可	-	-	-
28	甲斐市 中下条	無	5(5)	-	-	-	-	-	-	-
29	笛吹市 境川町藤壘	無	10(9)	-	-	14	17	-	-	-
30	上野原市 大野	無	17	-	-	18	19	-	-	-
31	北杜市 長坂町長坂上条	無	湧水	-	-	-	-	-	-	-
32	山梨市 牧丘町城古寺	有	60	-	-	11	14	-	-	-
33	笛吹市 八代町南	無	20	-	-	10	1.1	-	-	-
34	笛吹市 御坂町上黒駒	有	100	-	-	5.6	-	-	-	-
35	甲府市 新田町	無	10	-	-	-	-	-	-	-
36	甲府市 青葉町	無	120	<0.001	<0.001	-	-	-	-	-
37	甲府市 北口	無	12	<0.001	<0.001	-	-	-	-	-
38	甲府市 下向山町	無	不明	-	-	10	14	-	-	-
39	甲府市 国玉町	無	21	-	-	-	-	1.2	0.88	1.0

凡例:

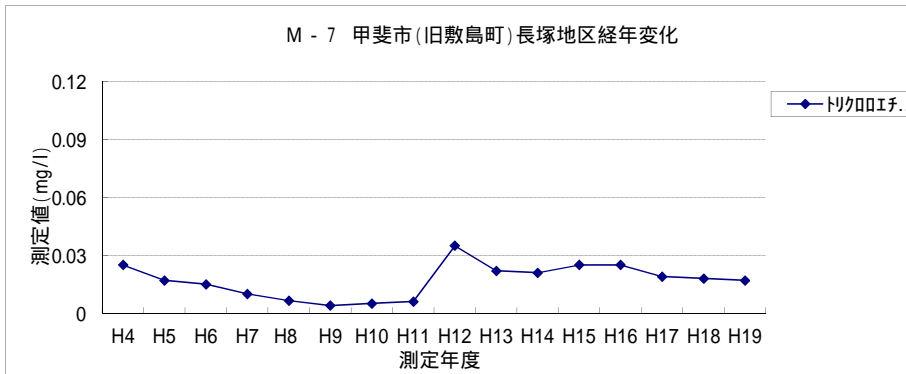
1回目	2回目
年間平均値	

 :環境基準超過
 :基準値内検出
 :不検出
「-」は測定していない。

定期モニタリング井戸縮小調査対象井戸経年変化

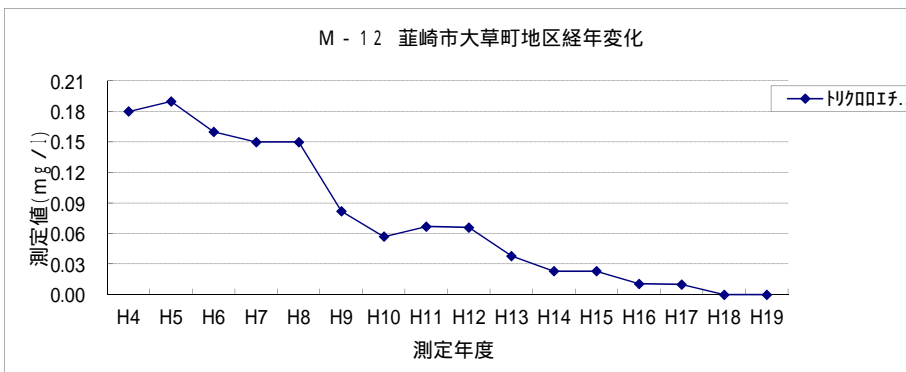
M - 7 甲斐市(旧敷島町)長塚地区経年変化

物質名	基準値	H4	H5	H6	H7	H8	H9	H10	H11	H12	H13	H14	H15	H16	H17	H18	H19
トリクロエチレン	0.03	0.025	0.017	0.015	0.01	0.0065	0.004	0.005	0.006	0.035	0.022	0.021	0.025	0.025	0.019	0.018	0.017



M - 12 韮崎市大草町地区経年変化

物質名	基準値	H4	H5	H6	H7	H8	H9	H10	H11	H12	H13	H14	H15	H16	H17	H18	H19
トリクロエチレン	0.03	0.18	0.19	0.16	0.15	0.15	0.082	0.057	0.067	0.066	0.038	0.023	0.023	0.011	0.01	ND	ND



平成20年度地下水水質測定結果(定期モニタリング終了調査)

甲斐市長塚地区

井戸番号	井戸の所在地	飲用の有無	深度(m)	環境基準項目(mg/リットル)	
				トリクロロエチレン	
				基準値 0.03	
1	甲斐市 長塚	有	35	<0.002	<0.002
				<0.002	
2	甲斐市 長塚	有	35	<0.002	<0.002
				<0.002	
3	甲斐市 長塚	有	30	0.004	0.004
				0.004	
4	甲斐市 長塚	有	52	<0.002	<0.002
				<0.002	
5	甲斐市 長塚	有	50	0.003	0.003
				0.003	
6	甲斐市 長塚	無	30	<0.002	<0.002
				<0.002	
7	甲斐市 長塚	無	50	<0.002	<0.002
				<0.002	
8	甲斐市 長塚	無	-	<0.002	<0.002
				<0.002	
9	甲斐市 長塚	無	35	<0.002	<0.002
				<0.002	
10	甲斐市 長塚	有	53	<0.002	<0.002
				<0.002	
11	甲斐市 長塚	有	55	<0.002	<0.002
				<0.002	
12	甲府市 荒川	有	75	<0.003	<0.003
				<0.003	
13	甲府市 池田	有	不明	<0.003	0.006
				0.004	

井戸番号	井戸の所在地	飲用の有無	深度(m)	環境基準項目(mg/リットル)	
				トリクロロエチレン	
				基準値 0.03	
14	甲府市 池田	有	不明	<0.003	<0.003
				<0.003	
15	甲府市 池田	有	15	<0.003	<0.003
				<0.003	
16	甲府市 池田	有	30	<0.003	<0.003
				<0.003	
17	甲府市 池田	有	45	<0.003	<0.003
				<0.003	
18	甲府市 池田	有	20	<0.003	<0.003
				<0.003	
19	甲府市 池田	無	不明	<0.003	<0.003
				<0.003	
20	甲府市 池田	無	30	<0.003	<0.003
				<0.003	
21	甲府市 金竹町	有	50	<0.003	<0.003
				<0.003	
22	甲府市 池田	有	30	<0.003	<0.003
				<0.003	
23	甲府市 池田	無	9	<0.003	<0.003
				<0.003	
24	甲府市 池田	有	25	<0.003	<0.003
				<0.003	
25	甲府市 荒川	有	15	<0.003	<0.003
				<0.003	
26	甲府市 池田	有	32	<0.003	<0.003
				<0.003	

1～11の井戸については山梨県が、12～26の井戸については甲府市が調査を実施した。

凡例: 測定結果

1回目	2回目
年間平均値	

	: 環境基準超過
	: 基準値内検出
	: 不検出

平成20年度地下水水質測定結果(定期モニタリング終了調査)

蕪崎市大草地区

井戸番号	井戸の所在地	飲用の有無	深度(m)	環境基準項目(mg/リットル)	
				トリクロロエチレン	
				基準値 0.03	
1	蕪崎市 大草	無	7	<0.002	<0.002
				<0.002	
2	蕪崎市 大草	無	10	<0.002	<0.002
				<0.002	
3	蕪崎市 大草	無	10	<0.002	<0.002
				<0.002	
4	蕪崎市 大草	無	11	<0.002	<0.002
				<0.002	
5	蕪崎市 大草	無	13	<0.002	<0.002
				<0.002	
6	蕪崎市 大草	無	10	<0.002	<0.002
				<0.002	

凡例: 測定結果

1回目	2回目
年間平均値	

	: 環境基準超過
	: 基準値内検出
	: 不検出