

山梨県の堤防遺跡の分布

—分布調査の成果から—

山梨県埋蔵文化財センター
保坂康夫

1. 堤防遺跡が集まるところに何がある
2. 釜無川扇状地の耕地化と信玄堤
3. 万力堤と笛吹川扇状地の遺跡
4. 変動する環境と堤防遺跡

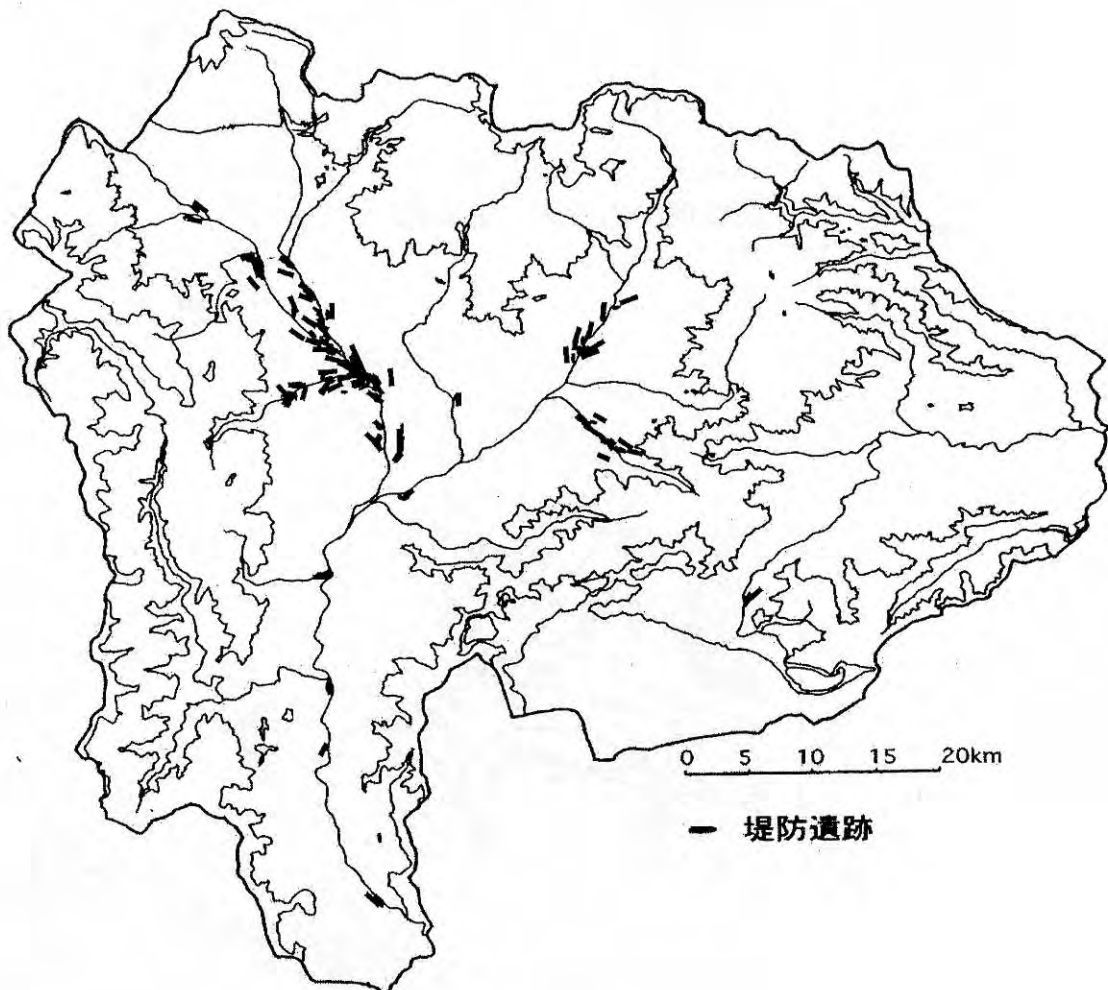
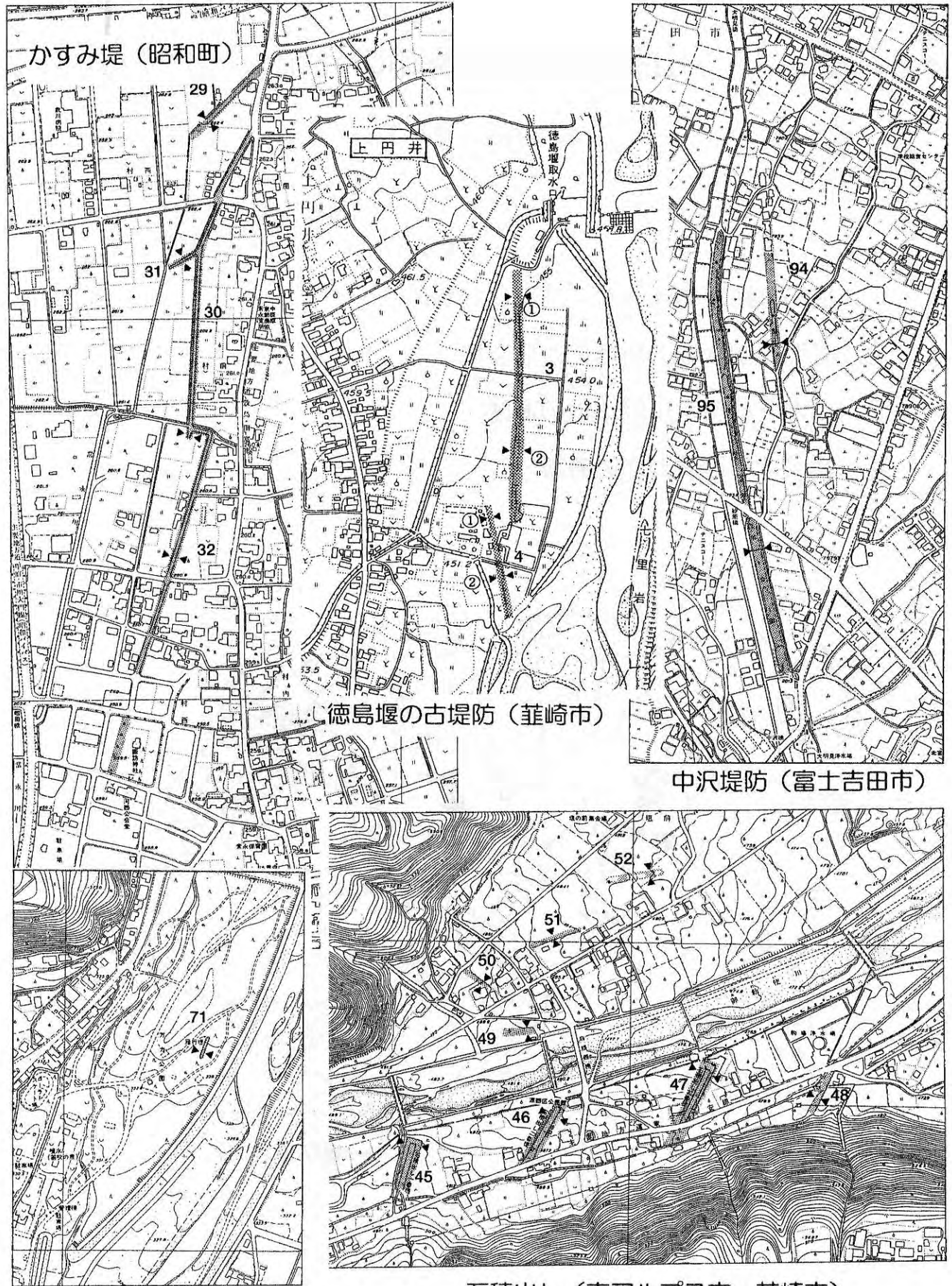


図1. 堤防遺跡の分布図



かすみ堤 (昭和町)

徳島堰の古堤防 (葦崎市)

中沢堤防 (富士吉田市)

万力堤 (山梨市)

石積出し (南アルプス市・葦崎市)

図2. 各地の堤防遺跡

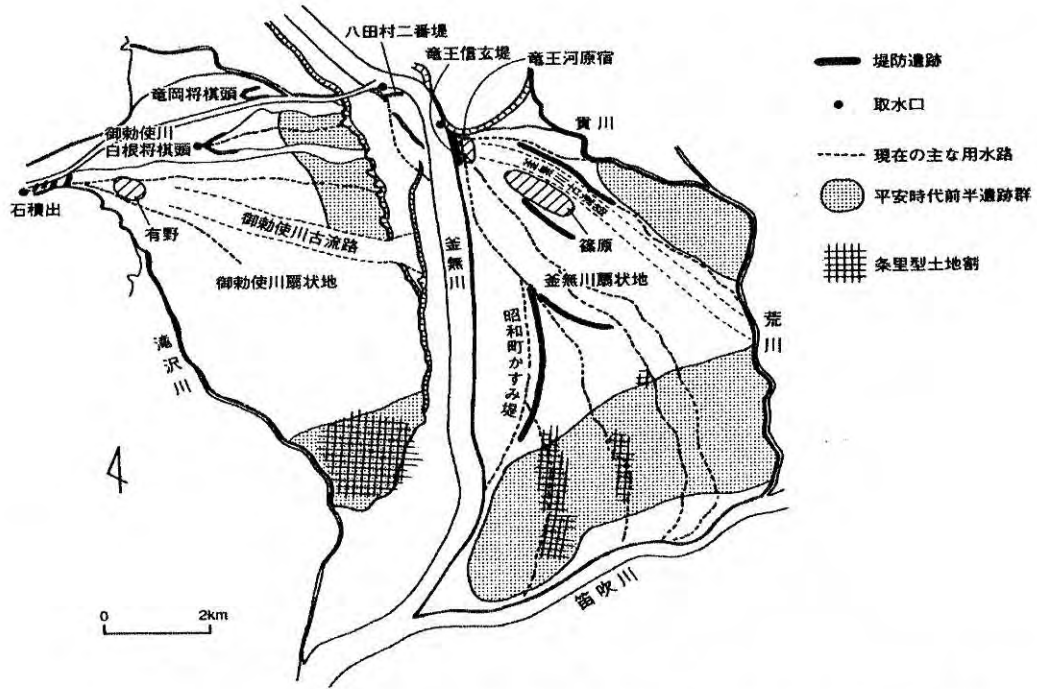


図3. 御勅使川・釜無川扇状地の古代遺跡と堤防遺跡の分布



図4. 釜無川扇状地の微地形と古代・中世の遺跡分布

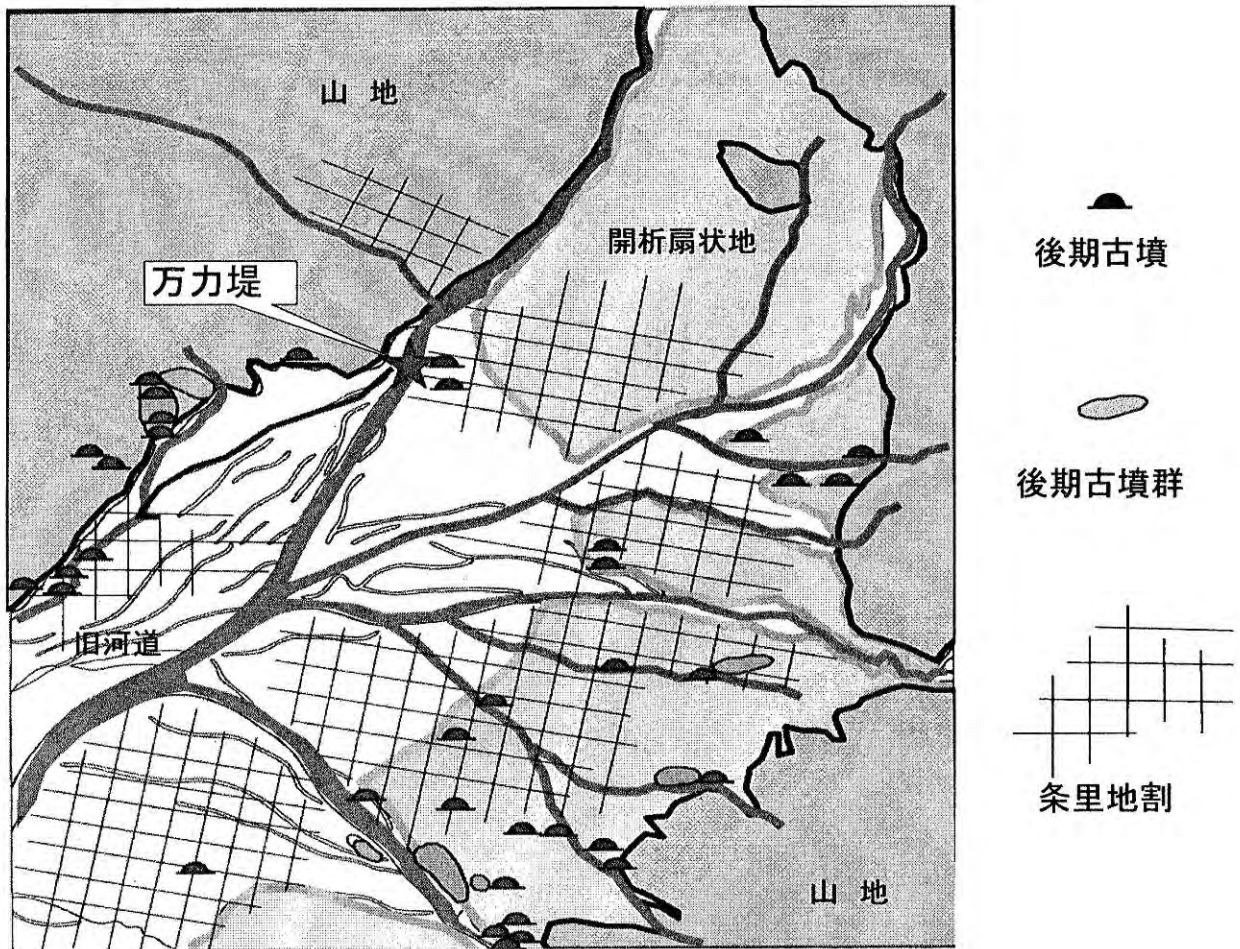


図5. 笛吹川扇状地周辺の古代遺跡分布と堤防遺跡

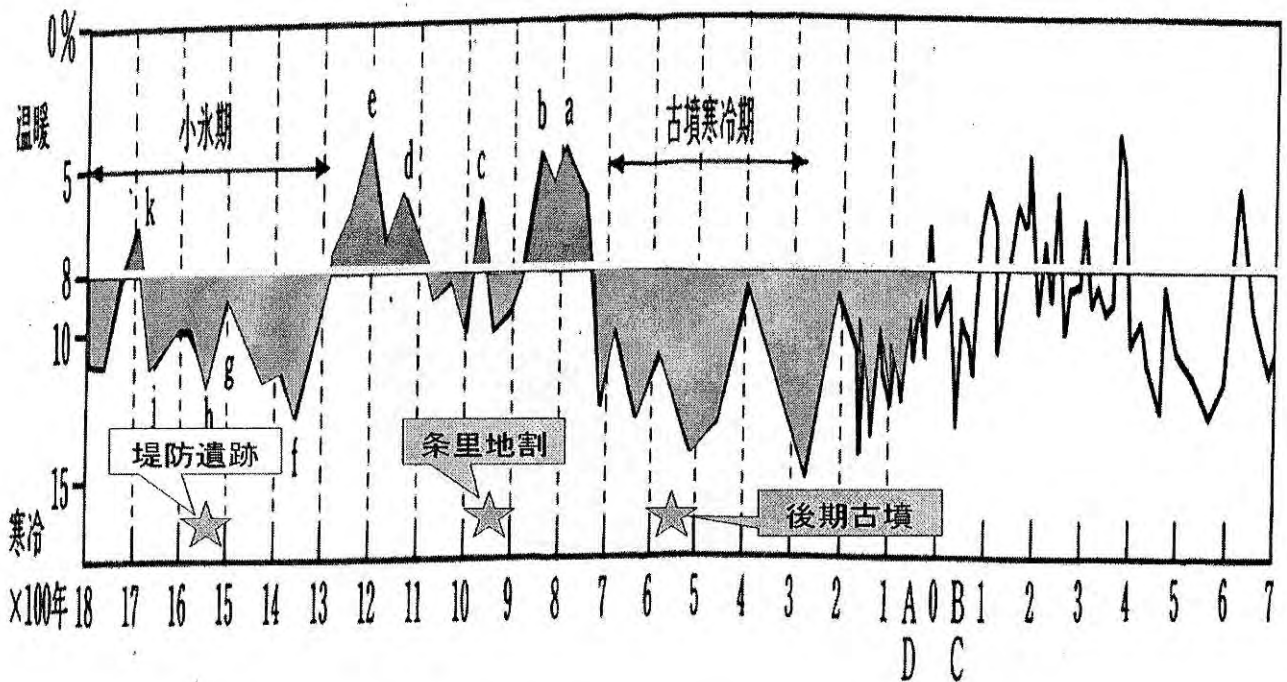


図6. 変動する環境と遺跡

坂口豊 1984「日本の先史・歴史時代の気候—尾瀬ヶ原に過去7600年の気候変化の歴史をさぐる—」『自然』460号より