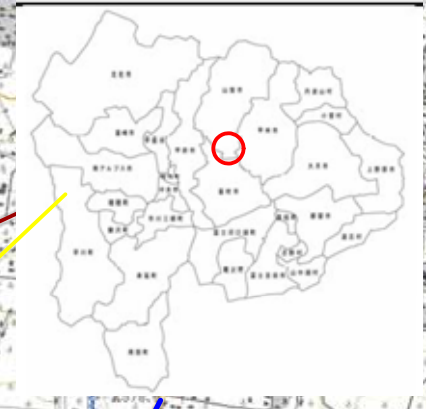


石森地区 活性化計画（基盤整備）図 縮尺 1/25,000

県内位置図



農業用排水路 L=530m  
受益面積 A=7.5ha

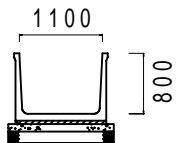
活性化区域面積 A=170ha

活性化目標

1. 活性化エリア内の条件整備された農地 7.5haの確保
2. 活性化エリア内のH20年4月現在の人口2289人の維持

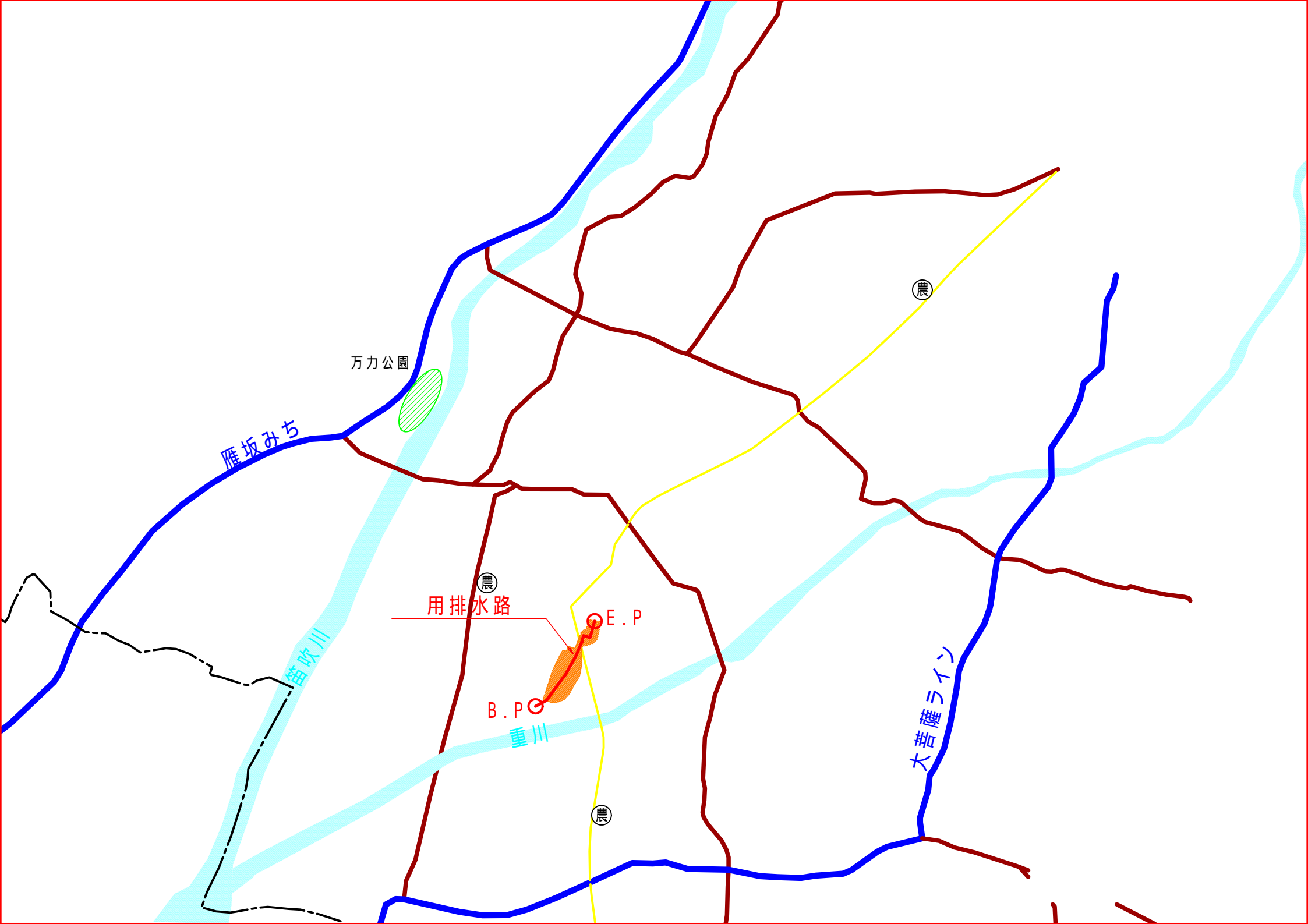
事業概要	
受益面積	7.5ha
主要工事	用排水路工 L=530m
	鉄筋コンクリートU型水路工
	底幅×高さ 1100×700~800
事業量	事業費
530m	60,000千円
関連事業	-
	山梨市

標準断面図



鉄筋コンクリートU型水路  
B(1100) × H(700~800)  
L = 530 m

凡例		
---	市町村界	
■ (Blue)	国道	
■ (Red)	一般県道	
■ (Yellow)	市町村道	
■ (Orange)	農道	
○ (Agriculture symbols)	農業施設	
■ (Red line)	計画路線(水路)	
● (Pink)	受益地	
● (Yellow)		田畑
● (Orange)		樹園地その他



雁坂みち

万力公園

笛吹川

用排水路

B.P.

重川

E.P.

大菩薩ライン

農

農

農