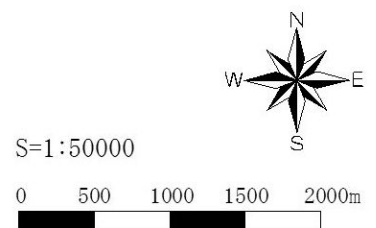
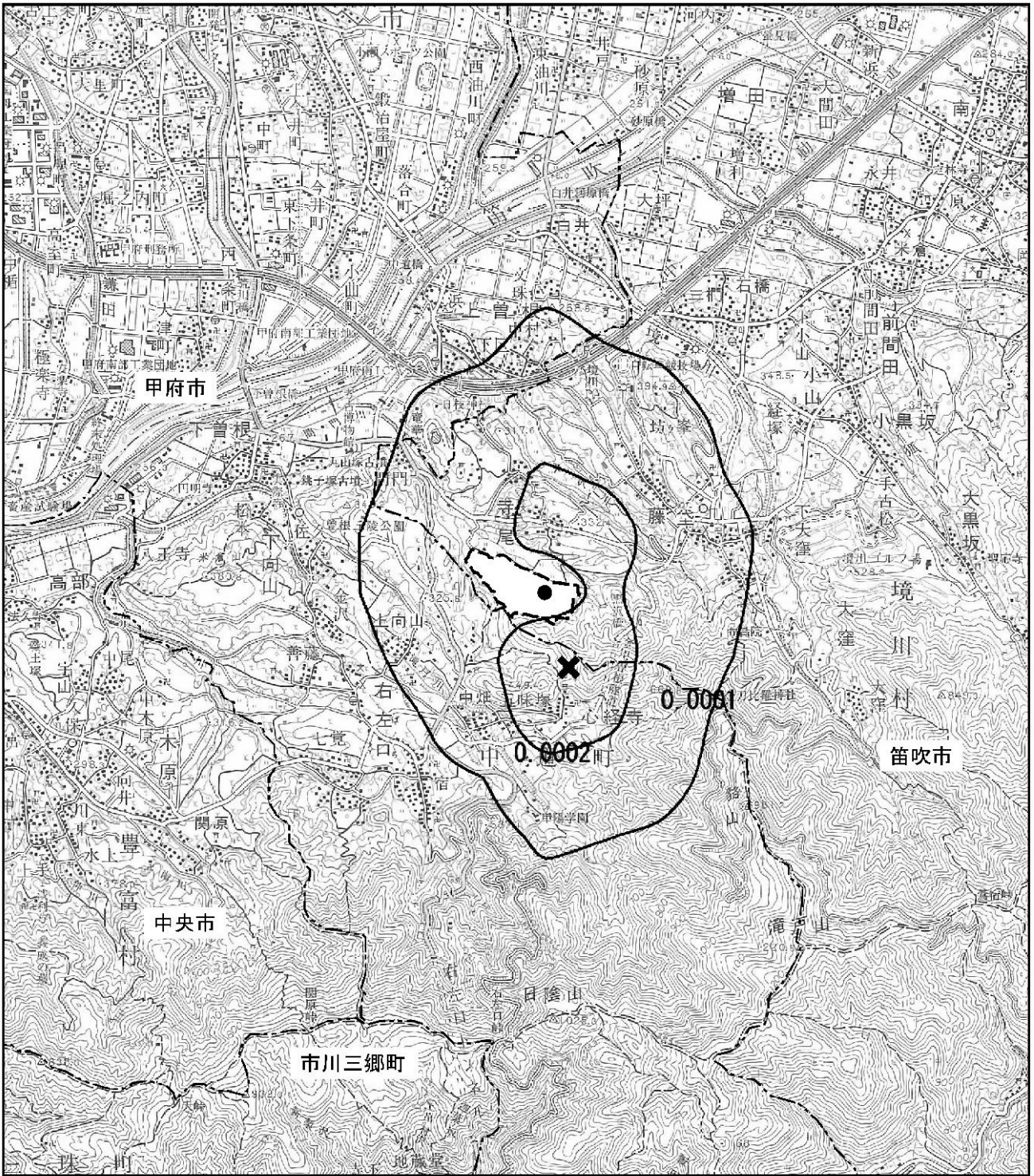


- 注1) 平成16年10月12日,平成18年8月1日に旧石和町、旧御坂町、旧一宮町、旧八代町、旧境川村、旧春日居町、旧芦川村が合併し笛吹市となっている。
- 注2) 平成18年3月1日に旧甲府市、旧中道町、旧上九一色村の一部が合併し甲府市となっている。
- 注3) 平成18年2月20日に旧玉穂町、旧田富町、旧豊富村が合併し中央市となっている。
- 注4) 平成17年10月1日に旧三珠町、旧市川大門町、旧六郷町が合併し市川三郷町となっている。

凡 例	
	対象事業実施区域
	行政界
	大気質予測範囲
	煙突位置
	最大着地濃度地点




施設の稼働（ごみ処理施設）による大気質濃度分布図（窒素酸化物濃度[ppm]）
【煙突高さ 59m、最小ガス量】



- 注1) 平成16年10月12日,平成18年8月1日に旧石和町,旧御坂町,旧一宮町,旧八代町,旧境川村,旧春日居町,旧芦川村が合併し笛吹市となっている。
- 注2) 平成18年3月1日に旧甲府市,旧中道町,旧上九一色村の一部が合併し甲府市となっている。
- 注3) 平成18年2月20日に旧玉穂町,旧田富町,旧豊富村が合併し中央市となっている。
- 注4) 平成17年10月1日に旧三珠町,旧市川大門町,旧六郷町が合併し市川三郷町となっている。

凡 例	
	対象事業実施区域
	行政界
	大気質予測範囲
	煙突位置
	最大着地濃度地点



S=1:50000



施設の稼働（ごみ処理施設）による大気質濃度分布図（窒素酸化物濃度 [ppm]）

【煙突高さ 100m、最大ガス量】