

資 料

ページ

平成 2 3 年度公共用水域水質測定地点.....	1
平成 2 3 年度公共用水域水質測定地点図.....	2
平成 2 3 年度公共用水域の環境基準達成状況.....	3
平成 2 3 年度地下水測定地点図（山梨県）.....	4
平成 2 3 年度地下水測定地点図（甲府市）.....	5
平成 2 3 年度地下水水質測定結果（概況調査）.....	6
平成 2 3 年度地下水水質測定結果（定点調査）.....	14
平成 2 3 年度地下水水質測定結果（継続監視調査）.....	15
平成 2 3 年度地下水等水質測定結果（汚染井戸周辺地区調査）.....	18

平成 23 年度公共用水域水質測定地点

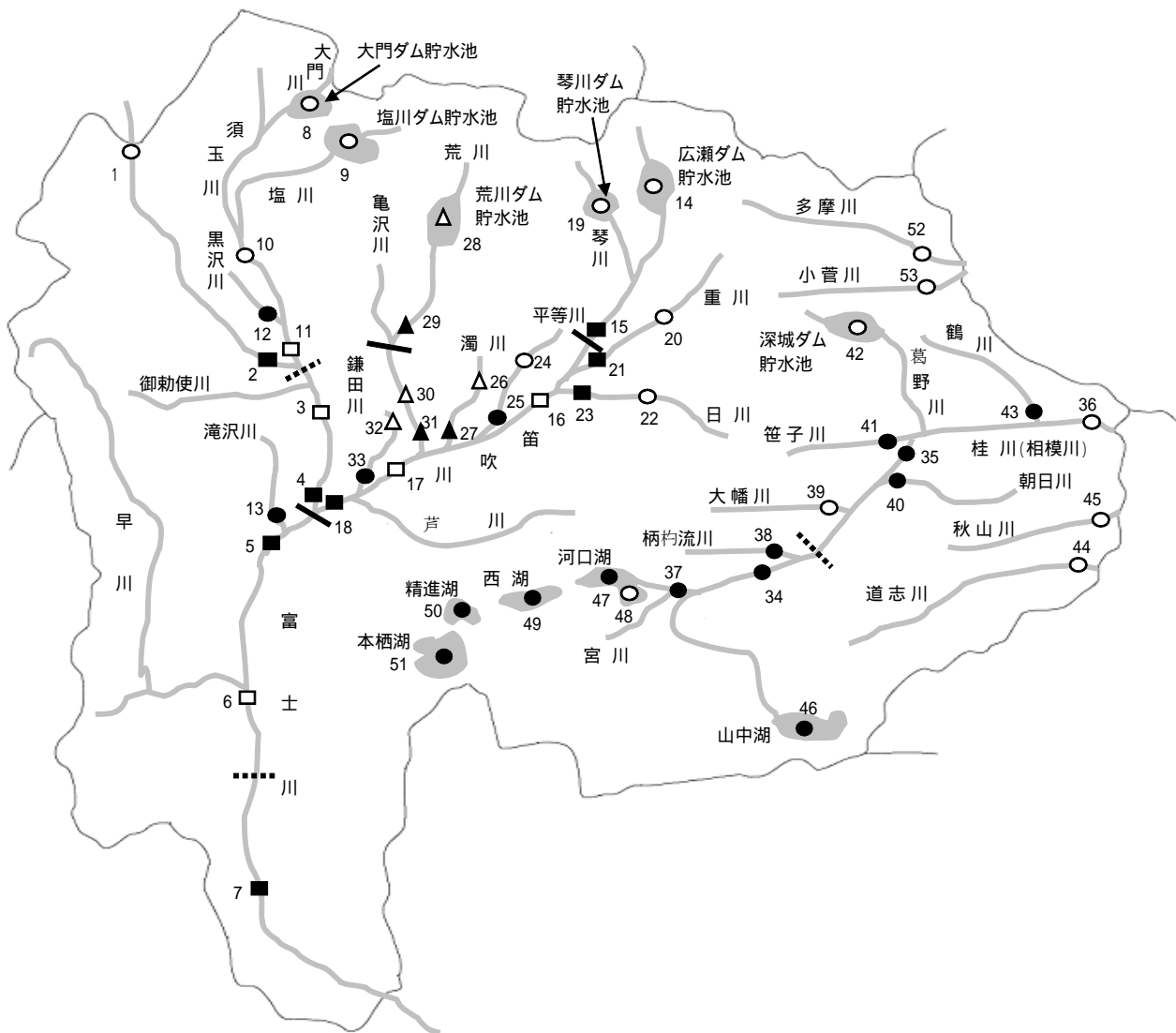
水系名	流域名	水域名	番 号	地点 統一 番号	水質測定点	緯度N	経度E	類型及び達成期間				測定機関			流量 測定 地点		
								基準 類型	達成 期間	水生生物		山梨県	国 土 交通省	甲府市			
										基準 類型	達成 期間						
富 士 川	富 士 川	富士川(1)	1	1900151	国界橋	355133	1381701	A A	イ	生物A	イ						
			2	1900101	船山橋	354203	1382715										
		富士川(2)	3	1900251	信玄橋	353944	1383008			A	イ						
			4	1900201	三郡西橋	353410	1382913										
		富士川(3)	5	1900301	富士橋	353221	1382733			A	ハ	生物B	イ				
			6	1900351	富山橋	352513	1382715										
		富士川(4)	7	1901501	南部橋	351712	1382737			A	□						
			8	1920901	大門ダム貯水池	355227	1382601										
		塩川	9	1920203	塩川ダム貯水池	355130	1382953										
			10	1920201	藤井堰	354529	1382601										
		11	1920202	塩川橋	354140	1382816											
		黒沢川	12	1902101	黒沢川流末	354152	1382803			C	ハ	生物B	イ				
	滝沢川	13	1901601	新大橋	353405	1382839			B	イ	生物B	イ					
	笛 吹 川	笛吹川上流	14	1900651	広瀬ダム貯水池	355020	1384545			A	イ	生物A	イ				
			15	1900601	亀甲橋	354149	1384106										
		笛吹川下流	16	1900751	鶺鴒橋	353853	1383830										
			17	1900753	桃林橋	353432	1383115			A	ハ	生物B	イ				
		18	1900701	三郡東橋	353401	1382919											
		琴川	19	1921101	琴川ダム貯水池	354898	1383924										
		重川	20	1901351	千野橋	353305	1384420			B	イ	生物B	イ				
			21	1901301	重川橋	354014	1384055										
		日川	22	1901451	葡萄橋	353939	1384325			A	イ	生物A	イ				
			23	1901401	日川橋	353942	1384039										
		平等川	24	1901251	平等橋	353908	1383750			B	イ	生物B	イ				
	濁川	25	1901201	平等川流末	353649	1383532											
		26	1901051	砂田橋	353921	1383528			C	ハ	生物B	イ					
	27	1901001	濁川橋	353645	1383534												
	荒川上流	28	1900851	荒川ダム貯水池	354522	1383359			A A	イ	生物A	イ					
		29	1900801	桜橋	354252	1383211											
	荒川下流	30	1900951	千秋橋	353853	1383357			B	ハ	生物B	イ					
		31	1900901	二川橋	353724	1383421											
	鎌田川	32	1901151	高室橋	353640	1383331											
		33	1901101	鎌田川流末	353558	1383340			B	ハ	生物B	イ					
相 模 川	相 模 川	相模川上流(1)	34	1900401	富士見橋	353126	1385055	A A	イ	生物A	イ						
			35	1900501	大月橋	353629	1385621										
		36	1900551	桂川橋	353701	1390709			A	ハ							
		宮川	37	1902201	昭和橋	352941	1384817			B	□	生物B	イ				
		柄杓流川	38	1901701	柄杓流川流末	353239	1385337			A	ハ	生物A	イ				
		大幡川	39	1920401	大幡川流末	353336	1385343										
		朝日川	40	1901801	落合橋	353340	1385918			A	イ	生物A	イ				
		笹子川	41	1901901	西方寺橋	353611	1385522			A	イ	生物A	イ				
		葛野川	42	1921001	深城ダム貯水池	354221	1385659										
		鶴川	43	1902001	鶴川橋	353719	1390626			A	イ	生物A	イ				
	道志川	44	1920701	道志川流末	353220	1390649											
	秋山川	45	1920801	秋山川流末	353451	1390735											
	富 士 五 湖	山中湖	46	1950101	山中湖湖心	352501	1385223			A	イ	生物B	イ				
			47	1950201	河口湖湖心	353100	1384521										
		48	1950251	河口湖船津沖	353031	1384609			A	イ	生物B	イ					
		西湖	49	1950301	西湖湖心	352954	1384109			A	イ	生物A	イ				
		精進湖	50	1950401	精進湖湖心	352927	1383627			A	イ	生物B	イ				
本栖湖		51	1950501	本栖湖湖心	352753	1383509			A A	イ	生物A	イ					
多摩川	多摩川	多摩川上流(1)	52	1902351	下保之瀬橋	354708	1385647	A A	イ	生物A	イ						
		小菅川	53	1920601	小菅川流末	354532	1385800										
3水系	5流域	36水域	計	53地点								33地点	13地点	7地点	32地点		

黒印:環境基準点(27地点) 白印:補助点(26地点)

水生生物の保全に係る水質環境基準においては、水域名は次のとおり。

- ・富士川(1)及び富士川(2)を富士川上流
- ・富士川(3)及び富士川(4)を富士川下流
- ・相模川上流(1)及び相模川上流(2)を相模川(1)
- ・多摩川上流(1)を多摩川上流

平成 23 年度公共用水域水質測定地点図



地点 測定機関	河 川			湖 沼			合 計
	環境基準点	補 助 点	計	環境基準点	補 助 点	計	
山梨県	11	16	27	5	1	6	33
国土交通省	8	5	13	-	-	-	13
甲府市	3	4	7	-	-	-	7
合 計	22	25	47	5	1	6	53

備考: 图中的実線及び点線は類型の境を示す。
: 点線は水生生物の保全に係る水質環境基準には適用しない。

平成 23 年度公共用水域の環境基準達成状況

水系名	流域名	水域名	番号	水質測定点	類型	基準値	平成23年度 BOD(COD) 値	平成23年度 環境基準 達成状況	平成22年度 BOD(COD) 値	平成22年度 環境基準 達成状況	
富士川	富士川	富士川(1)	1	船山橋	AA	1	0.8		0.8		
		富士川(2)	2	三郡西橋	A	2	0.9		1.0		
		富士川(3)	3	富士橋	A	2	1.4		1.3		
		富士川(4)	4	南部橋	A	2	0.9		0.9		
		黒沢川	5	黒沢川流末	C	5	1.3		1.5		
		滝沢川	6	新大橋	B	3	2.7		2.4		
	笛吹川	笛吹川	笛吹川上流	7	亀甲橋	A	2	0.8		0.6	
			笛吹川下流	8	三郡東橋	A	2	1.7		1.3	
			重川	9	重川橋	B	3	1.5		1.7	
		吹川	日川	10	日川橋	A	2	0.8		0.7	
			平等川	11	平等川流末	B	3	1.4		1.8	
			濁川	12	濁川橋	C	5	3.0		3.2	
			荒川上流	13	桜橋	AA	1	0.8		0.6	
			荒川下流	14	二川橋	B	3	1.5		1.2	
			鎌田川	15	鎌田川流末	B	3	1.9		1.8	
相模川	相模川	相模川上流(1)	16	富士見橋	AA	1	0.7		0.6		
		相模川上流(2)	17	大月橋	A	2	1.0		0.8		
		宮川	18	昭和橋	B	3	2.2		2.5		
		柄杓流川	19	柄杓流川流末	A	2	0.8		1.0		
		朝日川	20	落合橋	A	2	0.6		<0.5		
		笹子川	21	西方寺橋	A	2	0.8		0.8		
		鶴川	22	鶴川橋	A	2	0.9		0.9		
		達成地点 / 評価対象地点							22/22	22/22	
相模川	富士五湖	山中湖	1	山中湖湖心	A	3	2.8		2.6		
		河口湖	2	河口湖湖心	A	3	2.9		3.0		
		西湖	3	西湖湖心	A	3	2.4		2.2		
		精進湖	4	精進湖湖心	A	3	2.9		3.0		
		本栖湖	5	本栖湖湖心	AA	1	1.2	×	1.0		
達成地点 / 評価対象地点							4/5	5/5			

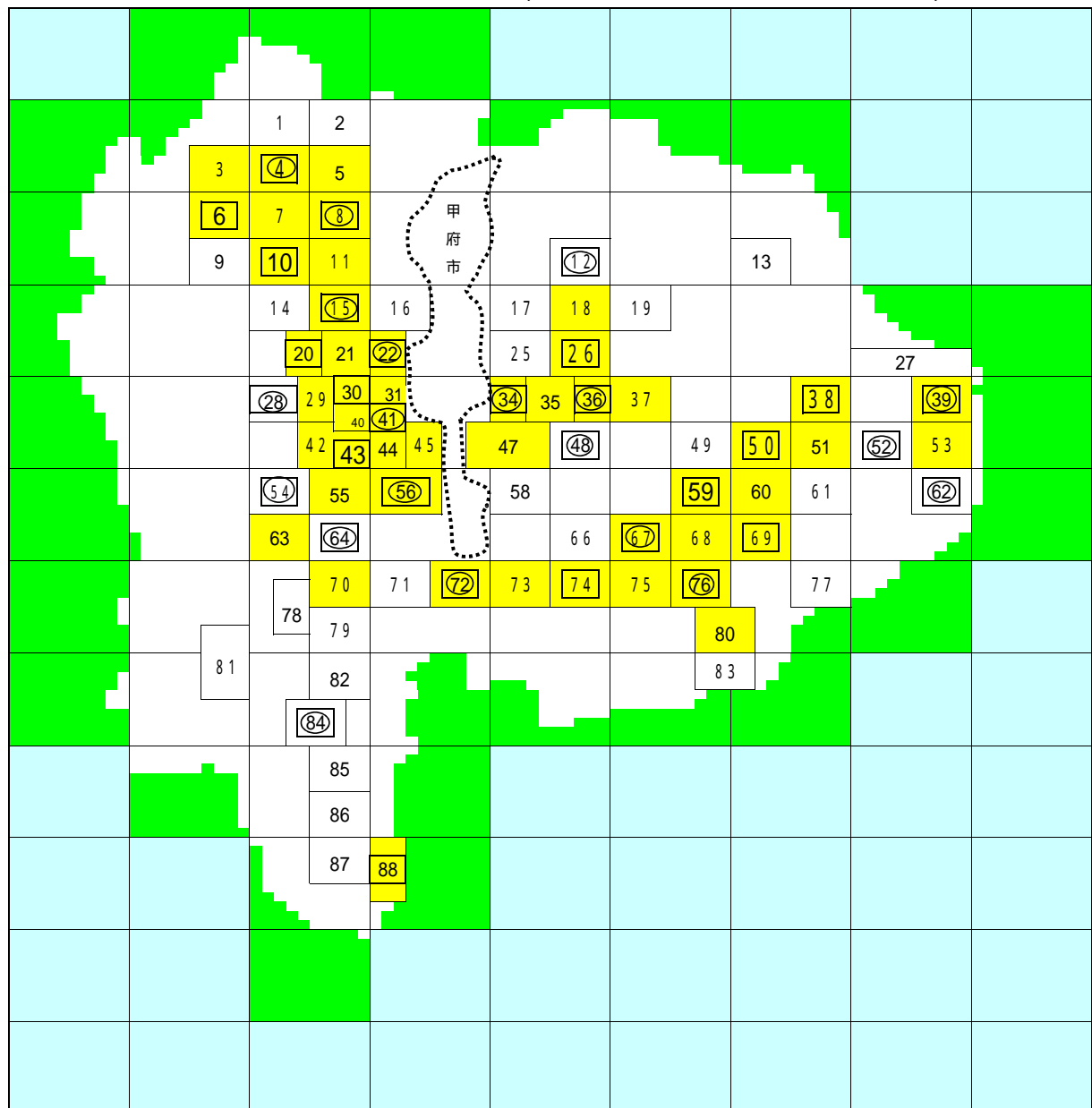
類型

AA: BOD1mg/ℓ以下、COD1mg/ℓ以下
 A : BOD2mg/ℓ以下、COD3mg/ℓ以下
 B : BOD3mg/ℓ以下
 C : BOD5mg/ℓ以下

75%値 n個の日間平均値を値の小さいものから並べたとき、
 n × 0.75番目の数値をいう。n × 0.75が整数でないときは、小数点
 以下を切り上げる。

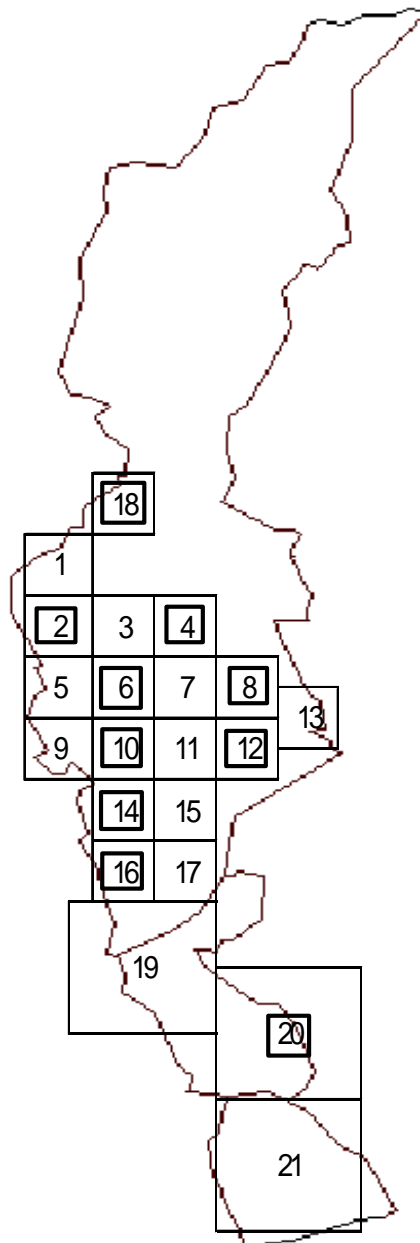
(例) 年間12個の日間平均値がある場合

平成23年度地下水測定地点図(環境基準項目・要監視項目)



- ・ 5kmメッシュを基本とする県内81地区(No.23,24,32,33,46,57,65,甲府市のため除く)
- ・ 有害物質使用特定施設設置地区(49地区)
- ・ は環境基準項目測定地点(32地点)。うち、 印の地点については要監視項目も測定(20地点)。

平成 23 年度地下水測定地点図（環境基準項目・要監視項目）＜甲府市＞



・市街地を 2 kmメッシュで区切った 18 地区とそれ以外の地域を 5 kmメッシュで区切った 3 地区の計 21 地区

・□ は環境基準項目及び要監視項目測定地点（10 地点）

平成23年度地下水水質測定結果(概況調査・ローリング): 42井戸

井戸番号	井戸の所在地	飲用の有無	深度(m)	環境基準項目(mg/L)													
				カドミウム		全シアソ		鉛		六価クロム		砒素		総水銀		アルキル水銀	
				基準値0.003	検出されないこと	基準値0.01	基準値0.05	基準値0.01	基準値0.0005	検出されないこと	検出されないこと						
1	北杜市高根町東井出	有	30	<0.001	<0.001	<0.1	<0.1	<0.005	<0.005	<0.02	<0.02	<0.005	<0.005	<0.0005	<0.0005	-	-
2	北杜市須玉町江草	有	200	<0.001	<0.001	<0.1	<0.1	<0.005	<0.005	<0.02	<0.02	<0.005	<0.005	<0.0005	<0.0005	-	-
3	山梨市牧丘町成沢	無	7	<0.001	<0.001	<0.1	<0.1	<0.005	<0.005	<0.02	<0.02	<0.005	<0.005	<0.0005	<0.0005	-	-
4	韮崎市若宮	有	10	<0.001	<0.001	<0.1	<0.1	<0.005	<0.005	<0.02	<0.02	<0.005	<0.005	<0.0005	<0.0005	-	-
5	甲斐市境	有	20	<0.001	<0.001	<0.1	<0.1	<0.005	<0.005	<0.02	<0.02	<0.005	<0.005	<0.0005	<0.0005	-	-
6	南アルプス市有野	無	50	<0.001	<0.001	<0.1	<0.1	<0.005	<0.005	<0.02	<0.02	<0.005	<0.005	<0.0005	<0.0005	-	-
7	笛吹市石和町窪中島	有	30	<0.001	<0.001	<0.1	<0.1	<0.005	<0.005	<0.02	<0.02	<0.005	<0.005	<0.0005	<0.0005	-	-
8	甲州市勝沼町藤井	無	不明	<0.001	<0.001	<0.1	<0.1	<0.005	<0.005	<0.02	<0.02	<0.005	<0.005	<0.0005	<0.0005	-	-
9	上野原市綱原	有	不明	<0.001	<0.001	<0.1	<0.1	<0.005	<0.005	<0.02	<0.02	<0.005	<0.005	<0.0005	<0.0005	-	-
10	昭和町築地新居	有	10	<0.001	<0.001	<0.1	<0.1	<0.005	<0.005	<0.02	<0.02	<0.005	<0.005	<0.0005	<0.0005	-	-
11	笛吹市御坂町下黒駒	有	115	<0.001	<0.001	<0.1	<0.1	<0.005	<0.005	<0.02	<0.02	<0.005	<0.005	<0.0005	<0.0005	-	-
12	大月市梁川町網の上	無	4	<0.001	<0.001	<0.1	<0.1	<0.005	<0.005	<0.02	<0.02	<0.005	<0.005	<0.0005	<0.0005	-	-
13	市川三郷町高田	有	32	<0.001	<0.001	<0.1	<0.1	<0.005	<0.005	<0.02	<0.02	<0.005	<0.005	<0.0005	<0.0005	-	-
14	市川三郷町市川大門	有	5	<0.001	<0.001	<0.1	<0.1	<0.005	<0.005	<0.02	<0.02	<0.005	<0.005	<0.0005	<0.0005	-	-
15	上野原市秋山	有	不明	<0.001	<0.001	<0.1	<0.1	<0.005	<0.005	<0.02	<0.02	<0.005	<0.005	<0.0005	<0.0005	-	-
16	市川三郷町黒沢	有	20	<0.001	<0.001	<0.1	<0.1	<0.005	<0.005	<0.02	<0.02	<0.005	<0.005	<0.0005	<0.0005	-	-
17	富士河口湖町河口	有	不明	<0.001	<0.001	<0.1	<0.1	<0.005	<0.005	<0.02	<0.02	<0.005	<0.005	<0.0005	<0.0005	-	-
18	富士河口湖町精進	有	不明	<0.001	<0.001	<0.1	<0.1	<0.005	<0.005	<0.02	<0.02	<0.005	<0.005	<0.0005	<0.0005	-	-
19	富士吉田市小明見	有	60	<0.001	<0.001	<0.1	<0.1	<0.005	<0.005	<0.02	<0.02	<0.005	<0.005	<0.0005	<0.0005	-	-
20	身延町和田	有	10	<0.001	<0.001	<0.1	<0.1	<0.005	<0.005	<0.02	<0.02	<0.005	<0.005	<0.0005	<0.0005	-	-
21	北杜市白州町白須	有	50	<0.001	<0.001	<0.1	<0.1	<0.005	<0.005	<0.02	<0.02	<0.005	<0.005	<0.0005	<0.0005	-	-
22	北杜市武川町三吹	有	45	<0.001	<0.001	<0.1	<0.1	<0.005	<0.005	<0.02	<0.02	<0.005	<0.005	<0.0005	<0.0005	-	-
23	韮崎市大草町若尾	有	8	<0.001	<0.001	<0.1	<0.1	<0.005	<0.005	<0.02	<0.02	<0.005	<0.005	<0.0005	<0.0005	-	-
24	甲州市塩山牛奥	無	5	<0.001	<0.001	<0.1	<0.1	<0.005	<0.005	<0.02	<0.02	<0.005	<0.005	<0.0005	<0.0005	-	-
25	南アルプス市下高砂	有	60	<0.001	<0.001	<0.1	<0.1	<0.005	<0.005	<0.02	<0.02	<0.005	<0.005	<0.0005	<0.0005	-	-
26	大月市七保町葛野	無	8	<0.001	<0.001	<0.1	<0.1	<0.005	<0.005	<0.02	<0.02	<0.005	<0.005	<0.0005	<0.0005	-	-
27	南アルプス市戸田	有	30	<0.001	<0.001	<0.1	<0.1	<0.005	<0.005	<0.02	<0.02	<0.005	<0.005	<0.0005	<0.0005	-	-
28	大月市初狩町下初狩	有	16	<0.001	<0.001	<0.1	<0.1	<0.005	<0.005	<0.02	<0.02	<0.005	<0.005	<0.0005	<0.0005	-	-
29	都留市大幡	有	50	<0.001	<0.001	<0.1	<0.1	<0.005	<0.005	<0.02	<0.02	<0.005	<0.005	<0.0005	<0.0005	-	-
30	都留市法能	有	50	<0.001	<0.001	<0.1	<0.1	<0.005	<0.005	<0.02	<0.02	<0.005	<0.005	<0.0005	<0.0005	-	-
31	富士河口湖町西湖	有	不明	<0.001	<0.001	<0.1	<0.1	<0.005	<0.005	<0.02	<0.02	<0.005	<0.005	<0.0005	<0.0005	-	-
32	南部町万沢	有	18	<0.001	<0.001	<0.1	<0.1	<0.005	<0.005	<0.02	<0.02	<0.005	<0.005	<0.0005	<0.0005	-	-
33	甲府市荒川	無	50	<0.001	<0.001	<0.1	<0.1	<0.005	<0.005	<0.02	<0.02	<0.005	<0.005	<0.0005	<0.0005	-	-
34	甲府市大手	無	90	<0.001	<0.001	<0.1	<0.1	<0.005	<0.005	<0.02	<0.02	<0.005	<0.005	<0.0005	<0.0005	-	-
35	甲府市宮前町	無	不明	<0.001	<0.001	<0.1	<0.1	<0.005	<0.005	<0.02	<0.02	<0.005	<0.005	<0.0005	<0.0005	-	-
36	甲府市桜井町	無	80	<0.001	<0.001	<0.1	<0.1	<0.005	<0.005	<0.02	<0.02	<0.005	<0.005	<0.0005	<0.0005	-	-
37	甲府市国母	無	4~5	<0.001	<0.001	<0.1	<0.1	<0.005	<0.005	<0.02	<0.02	<0.005	<0.005	<0.0005	<0.0005	-	-
38	甲府市向町	無	5	<0.001	<0.001	<0.1	<0.1	<0.005	<0.005	<0.02	<0.02	<0.005	<0.005	<0.0005	<0.0005	-	-
39	甲府市国母	無	不明	<0.001	<0.001	<0.1	<0.1	<0.005	<0.005	<0.02	<0.02	<0.005	<0.005	<0.0005	<0.0005	-	-
40	甲府市堀之内町	無	20	<0.001	<0.001	<0.1	<0.1	<0.005	<0.005	<0.02	<0.02	0.005	0.005	<0.0005	<0.0005	-	-
41	甲府市上帯那町	無	不明	<0.001	<0.001	<0.1	<0.1	<0.005	<0.005	<0.02	<0.02	<0.005	<0.005	<0.0005	<0.0005	-	-
42	甲府市上曾根町	無	4~5	<0.001	<0.001	<0.1	<0.1	<0.005	<0.005	<0.02	<0.02	<0.005	<0.005	<0.0005	<0.0005	-	-

アルキル水銀は、総水銀が検出された場合に測定を実施する。
 凡例: 測定結果
 1回目 2回目
 年間平均値
 :環境基準超過
 :基準値内検出
 :不検出

平成23年度地下水水質測定結果(概況調査・ローリング):42井戸

井戸番号	井戸の所在地	飲用の有無	深度(m)	環境基準項目(mg/L)													
				PCB		ジクロロメタン		四塩化炭素		塩化ビニルモノマー		1,1-ジクロロエチレン		1,2-ジクロロエチレン			
				検出されないこと	基準値0.02	基準値0.002	基準値0.002	基準値0.002	基準値0.002	基準値0.004	基準値0.1	基準値0.04					
1	北杜市高根町東井出	有	30	<0.0005	<0.0005	<0.002	<0.002	<0.0002	<0.0002	<0.0002	<0.0002	<0.0004	<0.0004	<0.002	<0.002	<0.004	<0.004
2	北杜市須玉町江草	有	200	<0.0005	<0.0005	<0.002	<0.002	<0.0002	<0.0002	<0.0002	<0.0002	<0.0004	<0.0004	<0.002	<0.002	<0.004	<0.004
3	山梨市牧丘町成沢	無	7	<0.0005	<0.0005	<0.002	<0.002	<0.0002	<0.0002	<0.0002	<0.0002	<0.0004	<0.0004	<0.002	<0.002	<0.004	<0.004
4	韮崎市若宮	有	10	<0.0005	<0.0005	<0.002	<0.002	<0.0002	<0.0002	<0.0002	<0.0002	<0.0004	<0.0004	<0.002	<0.002	<0.004	<0.004
5	甲斐市境	有	20	<0.0005	<0.0005	<0.002	<0.002	<0.0002	<0.0002	<0.0002	<0.0002	<0.0004	<0.0004	<0.002	<0.002	<0.004	<0.004
6	南アルプス市有野	無	50	<0.0005	<0.0005	<0.002	<0.002	<0.0002	<0.0002	<0.0002	<0.0002	<0.0004	<0.0004	<0.002	<0.002	<0.004	<0.004
7	笛吹市石和町窪中島	有	30	<0.0005	<0.0005	<0.002	<0.002	<0.0002	<0.0002	<0.0002	<0.0002	<0.0004	<0.0004	<0.002	<0.002	<0.004	<0.004
8	甲州市勝沼町藤井	無	不明	<0.0005	<0.0005	<0.002	<0.002	<0.0002	<0.0002	<0.0002	<0.0002	<0.0004	<0.0004	<0.002	<0.002	<0.004	<0.004
9	上野原市綱原	有	不明	<0.0005	<0.0005	<0.002	<0.002	<0.0002	<0.0002	<0.0002	<0.0002	<0.0004	<0.0004	<0.002	<0.002	<0.004	<0.004
10	昭和町築地新居	有	10	<0.0005	<0.0005	<0.002	<0.002	<0.0002	<0.0002	<0.0002	<0.0002	<0.0004	<0.0004	<0.002	<0.002	<0.004	<0.004
11	笛吹市御坂町下黒駒	有	115	<0.0005	<0.0005	<0.002	<0.002	<0.0002	<0.0002	<0.0002	<0.0002	<0.0004	<0.0004	<0.002	<0.002	<0.004	<0.004
12	大月市梁川町綱の上	無	4	<0.0005	<0.0005	<0.002	<0.002	<0.0002	<0.0002	<0.0002	<0.0002	<0.0004	<0.0004	<0.002	<0.002	<0.004	<0.004
13	市川三郷町高田	有	32	<0.0005	<0.0005	<0.002	<0.002	<0.0002	<0.0002	<0.0002	<0.0002	<0.0004	<0.0004	<0.002	<0.002	<0.004	<0.004
14	市川三郷町市川大門	有	5	<0.0005	<0.0005	<0.002	<0.002	<0.0002	<0.0002	<0.0002	<0.0002	<0.0004	<0.0004	<0.002	<0.002	<0.004	<0.004
15	上野原市秋山	有	不明	<0.0005	<0.0005	<0.002	<0.002	<0.0002	<0.0002	<0.0002	<0.0002	<0.0004	<0.0004	<0.002	<0.002	<0.004	<0.004
16	市川三郷町黒沢	有	20	<0.0005	<0.0005	<0.002	<0.002	<0.0002	<0.0002	<0.0002	<0.0002	<0.0004	<0.0004	<0.002	<0.002	<0.004	<0.004
17	富士河口湖町河口	有	不明	<0.0005	<0.0005	<0.002	<0.002	<0.0002	<0.0002	<0.0002	<0.0002	<0.0004	<0.0004	<0.002	<0.002	<0.004	<0.004
18	富士河口湖町精進	有	不明	<0.0005	<0.0005	<0.002	<0.002	<0.0002	<0.0002	<0.0002	<0.0002	<0.0004	<0.0004	<0.002	<0.002	<0.004	<0.004
19	富士吉田市小明見	有	60	<0.0005	<0.0005	<0.002	<0.002	<0.0002	<0.0002	<0.0002	<0.0002	<0.0004	<0.0004	<0.002	<0.002	<0.004	<0.004
20	身延町和田	有	10	<0.0005	<0.0005	<0.002	<0.002	<0.0002	<0.0002	<0.0002	<0.0002	<0.0004	<0.0004	<0.002	<0.002	<0.004	<0.004
21	北杜市白州町白須	有	50	<0.0005	<0.0005	<0.002	<0.002	<0.0002	<0.0002	<0.0002	<0.0002	<0.0004	<0.0004	<0.002	<0.002	<0.004	<0.004
22	北杜市武川町三吹	有	45	<0.0005	<0.0005	<0.002	<0.002	<0.0002	<0.0002	<0.0002	<0.0002	<0.0004	<0.0004	<0.002	<0.002	<0.004	<0.004
23	韮崎市大草町若尾	有	8	<0.0005	<0.0005	<0.002	<0.002	<0.0002	<0.0002	<0.0002	<0.0002	<0.0004	<0.0004	<0.002	<0.002	<0.004	<0.004
24	甲州市塩山牛奥	無	5	<0.0005	<0.0005	<0.002	<0.002	<0.0002	<0.0002	<0.0002	<0.0002	<0.0004	<0.0004	<0.002	<0.002	<0.004	<0.004
25	南アルプス市下高砂	有	60	<0.0005	<0.0005	<0.002	<0.002	<0.0002	<0.0002	<0.0002	<0.0002	<0.0004	<0.0004	<0.002	<0.002	<0.004	<0.004
26	大月市七保町葛野	無	8	<0.0005	<0.0005	<0.002	<0.002	<0.0002	<0.0002	<0.0002	<0.0002	<0.0004	<0.0004	<0.002	<0.002	<0.004	<0.004
27	南アルプス市戸田	有	30	<0.0005	<0.0005	<0.002	<0.002	<0.0002	<0.0002	<0.0002	<0.0002	<0.0004	<0.0004	<0.002	<0.002	<0.004	<0.004
28	大月市初狩町下初狩	有	16	<0.0005	<0.0005	<0.002	<0.002	<0.0002	<0.0002	<0.0002	<0.0002	<0.0004	<0.0004	<0.002	<0.002	<0.004	<0.004
29	都留市大幡	有	50	<0.0005	<0.0005	<0.002	<0.002	<0.0002	<0.0002	<0.0002	<0.0002	<0.0004	<0.0004	<0.002	<0.002	<0.004	<0.004
30	都留市法能	有	50	<0.0005	<0.0005	<0.002	<0.002	<0.0002	<0.0002	<0.0002	<0.0002	<0.0004	<0.0004	<0.002	<0.002	<0.004	<0.004
31	富士河口湖町西湖	有	不明	<0.0005	<0.0005	<0.002	<0.002	<0.0002	<0.0002	<0.0002	<0.0002	<0.0004	<0.0004	<0.002	<0.002	<0.004	<0.004
32	南部町万沢	有	18	<0.0005	<0.0005	<0.002	<0.002	<0.0002	<0.0002	<0.0002	<0.0002	<0.0004	<0.0004	<0.002	<0.002	<0.004	<0.004
33	甲府市荒川	無	50	<0.0005	<0.0005	<0.002	<0.002	<0.0002	<0.0002	<0.0002	<0.0002	<0.0004	<0.0004	<0.002	<0.002	<0.004	<0.004
34	甲府市大手	無	90	<0.0005	<0.0005	<0.002	<0.002	<0.0002	<0.0002	<0.0002	<0.0002	<0.0004	<0.0004	<0.002	<0.002	<0.004	<0.004
35	甲府市宮前町	無	不明	<0.0005	<0.0005	<0.002	<0.002	<0.0002	<0.0002	<0.0002	<0.0002	<0.0004	<0.0004	<0.002	<0.002	<0.004	<0.004
36	甲府市桜井町	無	80	<0.0005	<0.0005	<0.002	<0.002	<0.0002	<0.0002	<0.0002	<0.0002	<0.0004	<0.0004	<0.002	<0.002	<0.004	<0.004
37	甲府市国母	無	4~5	<0.0005	<0.0005	<0.002	<0.002	<0.0002	<0.0002	<0.0002	<0.0002	<0.0004	<0.0004	<0.002	<0.002	<0.004	<0.004
38	甲府市向町	無	5	<0.0005	<0.0005	<0.002	<0.002	<0.0002	<0.0002	<0.0002	<0.0002	<0.0004	<0.0004	<0.002	<0.002	<0.004	<0.004
39	甲府市国母	無	不明	<0.0005	<0.0005	<0.002	<0.002	<0.0002	<0.0002	<0.0002	<0.0002	<0.0004	<0.0004	<0.002	<0.002	<0.004	<0.004
40	甲府市堀之内町	無	20	<0.0005	<0.0005	<0.002	<0.002	<0.0002	<0.0002	<0.0002	<0.0002	<0.0004	<0.0004	<0.002	<0.002	<0.004	<0.004
41	甲府市上帯那町	無	不明	<0.0005	<0.0005	<0.002	<0.002	<0.0002	<0.0002	<0.0002	<0.0002	<0.0004	<0.0004	<0.002	<0.002	<0.004	<0.004
42	甲府市上曾根町	無	4~5	<0.0005	<0.0005	<0.002	<0.002	<0.0002	<0.0002	<0.0002	<0.0002	<0.0004	<0.0004	<0.002	<0.002	<0.004	<0.004

アルキル水銀は、総水銀が検出された場合に測定を実施する。

凡例: 測定結果

1回目	2回目
年間平均値	

	: 環境基準超過
	: 基準値内検出
	: 不検出

平成23年度地下水水質測定結果(概況調査・ローリング):42井戸

井戸番号	井戸の所在地	飲用の有無	深度(m)	環境基準項目(mg/L)													
				1,1,1-トリクロロエタン		1,1,2-トリクロロエタン		トリクロロエチレン		テトラクロロエチレン		1,3-ジクロロプロパン		チルム		シマジン	
				基準値1	基準値0.006	基準値0.006	基準値0.03	基準値0.01	基準値0.002	基準値0.006	基準値0.003						
1	北杜市高根町東井出	有	30	<0.0005	<0.0005	<0.0006	<0.0006	<0.002	<0.002	<0.0005	<0.0005	<0.0002	<0.0002	<0.0006	<0.0006	<0.0003	<0.0003
2	北杜市須玉町江草	有	200	<0.0005	<0.0005	<0.0006	<0.0006	<0.002	<0.002	<0.0005	<0.0005	<0.0002	<0.0002	<0.0006	<0.0006	<0.0003	<0.0003
3	山梨市牧丘町成沢	無	7	<0.0005	<0.0005	<0.0006	<0.0006	<0.002	<0.002	<0.0005	<0.0005	<0.0002	<0.0002	<0.0006	<0.0006	<0.0003	<0.0003
4	韮崎市若宮	有	10	<0.0005	<0.0005	<0.0006	<0.0006	<0.002	<0.002	<0.0005	<0.0005	<0.0002	<0.0002	<0.0006	<0.0006	<0.0003	<0.0003
5	甲斐市境	有	20	<0.0005	<0.0005	<0.0006	<0.0006	<0.002	<0.002	<0.0005	<0.0005	<0.0002	<0.0002	<0.0006	<0.0006	<0.0003	<0.0003
6	南アルプス市有野	無	50	<0.0005	<0.0005	<0.0006	<0.0006	<0.002	<0.002	<0.0005	<0.0005	<0.0002	<0.0002	<0.0006	<0.0006	<0.0003	<0.0003
7	笛吹市石和町窪中島	有	30	<0.0005	<0.0005	<0.0006	<0.0006	<0.002	<0.002	<0.0005	<0.0005	<0.0002	<0.0002	<0.0006	<0.0006	<0.0003	<0.0003
8	甲州市勝沼町藤井	無	不明	<0.0005	<0.0005	<0.0006	<0.0006	<0.002	<0.002	<0.0005	<0.0005	<0.0002	<0.0002	<0.0006	<0.0006	<0.0003	<0.0003
9	上野原市綱原	有	不明	<0.0005	<0.0005	<0.0006	<0.0006	<0.002	<0.002	<0.0005	<0.0005	<0.0002	<0.0002	<0.0006	<0.0006	<0.0003	<0.0003
10	昭和町薬地新居	有	10	<0.0005	<0.0005	<0.0006	<0.0006	<0.002	<0.002	<0.0005	<0.0005	<0.0002	<0.0002	<0.0006	<0.0006	<0.0003	<0.0003
11	笛吹市御坂町下黒駒	有	115	<0.0005	<0.0005	<0.0006	<0.0006	<0.002	<0.002	<0.0005	<0.0005	<0.0002	<0.0002	<0.0006	<0.0006	<0.0003	<0.0003
12	大月市梁川町網の上	無	4	<0.0005	<0.0005	<0.0006	<0.0006	<0.002	<0.002	<0.0005	<0.0005	<0.0002	<0.0002	<0.0006	<0.0006	<0.0003	<0.0003
13	市川三郷町高田	有	32	<0.0005	<0.0005	<0.0006	<0.0006	<0.002	<0.002	<0.0005	<0.0005	<0.0002	<0.0002	<0.0006	<0.0006	<0.0003	<0.0003
14	市川三郷町市川大門	有	5	<0.0005	<0.0005	<0.0006	<0.0006	<0.002	<0.002	<0.0005	<0.0005	<0.0002	<0.0002	<0.0006	<0.0006	<0.0003	<0.0003
15	上野原市秋山	有	不明	<0.0005	<0.0005	<0.0006	<0.0006	<0.002	<0.002	<0.0005	<0.0005	<0.0002	<0.0002	<0.0006	<0.0006	<0.0003	<0.0003
16	市川三郷町黒沢	有	20	<0.0005	<0.0005	<0.0006	<0.0006	<0.002	<0.002	<0.0005	<0.0005	<0.0002	<0.0002	<0.0006	<0.0006	<0.0003	<0.0003
17	富士河口湖町河口	有	不明	<0.0005	<0.0005	<0.0006	<0.0006	<0.002	<0.002	<0.0005	<0.0005	<0.0002	<0.0002	<0.0006	<0.0006	<0.0003	<0.0003
18	富士河口湖町精進	有	不明	<0.0005	<0.0005	<0.0006	<0.0006	<0.002	<0.002	<0.0005	<0.0005	<0.0002	<0.0002	<0.0006	<0.0006	<0.0003	<0.0003
19	富士吉田市小明見	有	60	<0.0005	<0.0005	<0.0006	<0.0006	<0.002	<0.002	<0.0005	<0.0005	<0.0002	<0.0002	<0.0006	<0.0006	<0.0003	<0.0003
20	身延町和田	有	10	<0.0005	<0.0005	<0.0006	<0.0006	<0.002	<0.002	<0.0005	<0.0005	<0.0002	<0.0002	<0.0006	<0.0006	<0.0003	<0.0003
21	北杜市白州町白須	有	50	<0.0005	<0.0005	<0.0006	<0.0006	<0.002	<0.002	<0.0005	<0.0005	<0.0002	<0.0002	<0.0006	<0.0006	<0.0003	<0.0003
22	北杜市武川町三吹	有	45	<0.0005	<0.0005	<0.0006	0.0011	<0.002	<0.002	<0.0005	<0.0005	<0.0002	<0.0002	<0.0006	<0.0006	<0.0003	<0.0003
23	韮崎市大草町若尾	有	8	<0.0005	<0.0005	<0.0006	<0.0006	<0.002	<0.002	<0.0005	<0.0005	<0.0002	<0.0002	<0.0006	<0.0006	<0.0003	<0.0003
24	甲州市塩山牛奥	無	5	<0.0005	<0.0005	<0.0006	<0.0006	<0.002	<0.002	<0.0005	<0.0005	<0.0002	<0.0002	<0.0006	<0.0006	<0.0003	<0.0003
25	南アルプス市下高砂	有	60	0.0005	<0.0005	<0.0006	<0.0006	<0.002	<0.002	<0.0005	<0.0005	<0.0002	<0.0002	<0.0006	<0.0006	<0.0003	<0.0003
26	大月市七保町葛野	無	8	<0.0005	<0.0005	<0.0006	<0.0006	<0.002	<0.002	<0.0005	<0.0005	<0.0002	<0.0002	<0.0006	<0.0006	<0.0003	<0.0003
27	南アルプス市戸田	有	30	<0.0005	<0.0005	<0.0006	<0.0006	<0.002	<0.002	<0.0005	<0.0005	<0.0002	<0.0002	<0.0006	<0.0006	<0.0003	<0.0003
28	大月市初狩町下初狩	有	16	0.0009	<0.0005	<0.0006	<0.0006	<0.002	<0.002	<0.0005	<0.0005	<0.0002	<0.0002	<0.0006	<0.0006	<0.0003	<0.0003
29	都留市大幡	有	50	<0.0005	<0.0005	<0.0006	<0.0006	<0.002	<0.002	<0.0005	<0.0005	<0.0002	<0.0002	<0.0006	<0.0006	<0.0003	<0.0003
30	都留市法能	有	50	<0.0005	<0.0005	<0.0006	<0.0006	<0.002	<0.002	<0.0005	<0.0005	<0.0002	<0.0002	<0.0006	<0.0006	<0.0003	<0.0003
31	富士河口湖町西湖	有	不明	<0.0005	<0.0005	<0.0006	<0.0006	<0.002	<0.002	<0.0005	<0.0005	<0.0002	<0.0002	<0.0006	<0.0006	<0.0003	<0.0003
32	南部町万沢	有	18	<0.0005	<0.0005	<0.0006	<0.0006	<0.002	<0.002	<0.0005	<0.0005	<0.0002	<0.0002	<0.0006	<0.0006	<0.0003	<0.0003
33	甲府市荒川	無	50	<0.0005	<0.0005	<0.0006	<0.0006	<0.002	<0.002	<0.0005	<0.0005	<0.0002	<0.0002	<0.0006	<0.0006	<0.0003	<0.0003
34	甲府市大手	無	90	<0.0005	<0.0005	<0.0006	<0.0006	<0.002	<0.002	<0.0005	<0.0005	<0.0002	<0.0002	<0.0006	<0.0006	<0.0003	<0.0003
35	甲府市宮前町	無	不明	<0.0005	<0.0005	<0.0006	<0.0006	<0.002	<0.002	<0.0005	<0.0005	<0.0002	<0.0002	<0.0006	<0.0006	<0.0003	<0.0003
36	甲府市桜井町	無	80	<0.0005	<0.0005	<0.0006	<0.0006	<0.002	<0.002	<0.0005	<0.0005	<0.0002	<0.0002	<0.0006	<0.0006	<0.0003	<0.0003
37	甲府市国母	無	4~5	0.0005	<0.0005	<0.0006	<0.0006	<0.002	<0.002	<0.0005	<0.0005	<0.0002	<0.0002	<0.0006	<0.0006	<0.0003	<0.0003
38	甲府市向町	無	5	<0.0005	<0.0005	<0.0006	0.0019	<0.002	<0.002	<0.0005	<0.0005	<0.0002	<0.0002	<0.0006	<0.0006	<0.0003	<0.0003
39	甲府市国母	無	不明	<0.0005	0.0008	<0.0006	<0.0006	<0.002	<0.002	<0.0005	<0.0005	<0.0002	<0.0002	<0.0006	<0.0006	<0.0003	<0.0003
40	甲府市堀之内町	無	20	<0.0005	<0.0005	<0.0006	<0.0006	<0.002	<0.002	<0.0005	<0.0005	<0.0002	<0.0002	<0.0006	<0.0006	<0.0003	<0.0003
41	甲府市上帯那町	無	不明	<0.0005	<0.0005	<0.0006	<0.0006	<0.002	<0.002	<0.0005	<0.0005	<0.0002	<0.0002	<0.0006	<0.0006	<0.0003	<0.0003
42	甲府市上曾根町	無	4~5	<0.0005	<0.0005	<0.0006	<0.0006	<0.002	<0.002	<0.0005	<0.0005	<0.0002	<0.0002	<0.0006	<0.0006	<0.0003	<0.0003

アルキル水銀は、総水銀が検出された場合に測定を実施する。
 凡例: 測定結果: 環境基準超過
 1回目 2回目 : 基準値内検出
 年間平均値 : 不検出

平成23年度地下水水質測定結果(概況調査・ローリング): 42井戸

井戸番号	井戸の所在地	飲用の有無	深度(m)	環境基準項目(mg/L)							
				チオベンカルブ	ベンゼン	メレン	硝酸性窒素・亜硝酸性窒素	ふっ素	ほう素	1,4-ジオキサン	
				基準値0.02	基準値0.01	基準値0.01	基準値10	基準値0.8	基準値1	基準値0.05	
1	北杜市高根町東井出	有	30	<0.002	<0.001	<0.002	4.0	<0.05	<0.04	<0.005	
2	北杜市須玉町江草	有	200	<0.002	<0.001	<0.002	0.22	<0.05	<0.04	<0.005	
3	山梨市牧丘町成沢	無	7	<0.002	<0.001	<0.002	4.0	<0.05	<0.04	<0.005	
4	韮崎市若宮	有	10	<0.002	<0.001	<0.002	1.2	0.06	0.07	<0.005	
5	甲斐市境	有	20	<0.002	<0.001	<0.002	7.1	<0.05	<0.04	<0.005	
6	南アルプス市有野	無	50	<0.002	<0.001	<0.002	0.93	<0.05	<0.04	<0.005	
7	笛吹市石和町窪中島	有	30	<0.002	<0.001	<0.002	3.4	<0.05	0.16	<0.005	
8	甲州市勝沼町藤井	無	不明	<0.002	<0.001	<0.002	6.0	<0.05	<0.04	<0.005	
9	上野原市綱原	有	不明	<0.002	<0.001	<0.002	1.7	<0.05	<0.04	<0.005	
10	昭和町築地新居	有	10	<0.002	<0.001	<0.002	3.4	<0.05	0.04	<0.005	
11	笛吹市御坂町下黒駒	有	115	<0.002	<0.001	<0.002	0.62	<0.05	<0.04	<0.005	
12	大月市梁川町網の上	無	4	<0.002	<0.001	<0.002	4.0	<0.05	0.05	<0.005	
13	市川三郷町高田	有	32	<0.002	<0.001	<0.002	<0.04	<0.05	<0.04	<0.005	
14	市川三郷町市川大門	有	5	<0.002	<0.001	<0.002	1.4	<0.05	<0.04	<0.005	
15	上野原市秋山	有	不明	<0.002	<0.001	<0.002	2.3	<0.05	<0.04	<0.005	
16	市川三郷町黒沢	有	20	<0.002	<0.001	<0.002	0.97	0.08	0.04	<0.005	
17	富士河口湖町河口	有	不明	<0.002	<0.001	<0.002	5.7	<0.05	<0.04	<0.005	
18	富士河口湖町精進	有	不明	<0.002	<0.001	<0.002	0.56	<0.05	<0.04	<0.005	
19	富士吉田市小明見	有	60	<0.002	<0.001	<0.002	0.80	<0.05	<0.04	<0.005	
20	身延町和田	有	10	<0.002	<0.001	<0.002	0.19	<0.05	<0.04	<0.005	
21	北杜市白州町白須	有	50	<0.002	<0.001	<0.002	1.4	<0.05	<0.04	<0.005	
22	北杜市武川町三吹	有	45	<0.002	<0.001	<0.002	0.28	<0.05	<0.04	<0.005	
23	韮崎市大草町若尾	有	8	<0.002	<0.001	<0.002	1.8	<0.05	<0.04	<0.005	
24	甲州市塩山牛奥	無	5	<0.002	<0.001	<0.002	3.7	<0.05	<0.04	<0.005	
25	南アルプス市下高砂	有	60	<0.002	<0.001	<0.002	2.0	<0.05	<0.04	<0.005	
26	大月市七保町葛野	無	8	<0.002	<0.001	<0.002	2.5	<0.05	<0.04	<0.005	
27	南アルプス市戸田	有	30	<0.002	<0.001	<0.002	1.9	<0.05	<0.04	<0.005	
28	大月市初狩町下初狩	有	16	<0.002	<0.001	<0.002	4.0	<0.05	<0.04	<0.005	
29	都留市大幡	有	50	<0.002	<0.001	<0.002	0.48	<0.05	0.06	<0.005	
30	都留市法能	有	50	<0.002	<0.001	<0.002	1.6	<0.05	<0.04	<0.005	
31	富士河口湖町西湖	有	不明	<0.002	<0.001	<0.002	0.79	<0.05	<0.04	<0.005	
32	南部町万沢	有	18	<0.002	<0.001	<0.002	1.1	<0.05	<0.04	<0.005	
33	甲府市荒川	無	50	<0.002	<0.001	<0.002	2.5	<0.05	<0.04	<0.005	
34	甲府市大手	無	90	<0.002	<0.001	<0.002	<0.04	<0.05	<0.04	<0.005	
35	甲府市宮前町	無	不明	<0.002	<0.001	<0.002	<0.04	<0.05	<0.04	<0.005	
36	甲府市桜井町	無	80	<0.002	<0.001	<0.002	<0.04	<0.05	0.75	<0.005	
37	甲府市国母	無	4~5	<0.002	<0.001	<0.002	<0.04	<0.05	0.04	<0.005	
38	甲府市向町	無	5	<0.002	<0.001	<0.002	<0.04	<0.05	0.16	<0.005	
39	甲府市国母	無	不明	<0.002	<0.001	<0.002	0.09	<0.05	0.04	<0.005	
40	甲府市堀之内町	無	20	<0.002	<0.001	<0.002	<0.04	0.29	0.08	<0.005	
41	甲府市上帯那町	無	不明	<0.002	<0.001	<0.002	6.4	<0.05	<0.04	<0.005	
42	甲府市上曾根町	無	4~5	<0.002	<0.001	<0.002	6.5	<0.05	<0.04	<0.005	

アルキル水銀は、総水銀が検出された場合に測定を実施する。
 凡例: 測定結果 : 環境基準超過
 : 基準値内検出
 : 不検出

平成23年度地下水水質測定結果(概況調査・要監視項目):30井戸

井戸番号	井戸の所在地	飲用の有無	深度(m)	要監視項目(mg/L)						
				クロホルム	1,2-ジクロロプロパン	p-ジクロロベンゼン	トリキサチオン	ダイアジン	フェニロチオン	イソプロチオン
				指針値 0.06	指針値0.06	指針値0.2	指針値0.008	指針値0.005	指針値0.003	指針値0.04
1	北杜市高根町東井出	有	30	<0.001	<0.005	<0.005	<0.0008	<0.0005	<0.0003	<0.004
2	北杜市須玉町江草	有	200	<0.001	<0.005	<0.005	<0.0008	<0.0005	<0.0003	<0.004
3	山梨市牧丘町成沢	無	7	<0.001	<0.005	<0.005	<0.0008	<0.0005	<0.0003	<0.004
4	韮崎市若宮	有	10	<0.001	<0.005	<0.005	<0.0008	<0.0005	<0.0003	<0.004
5	甲斐市境	有	20	<0.001	<0.005	<0.005	<0.0008	<0.0005	<0.0003	<0.004
6	南アルプス市有野	無	50	<0.001	<0.005	<0.005	<0.0008	<0.0005	<0.0003	<0.004
7	笛吹市石和町窪中島	有	30	<0.001	<0.005	<0.005	<0.0008	<0.0005	<0.0003	<0.004
8	甲州市勝沼町藤井	無	不明	<0.001	<0.005	<0.005	<0.0008	<0.0005	<0.0003	<0.004
9	上野原市綱原	有	不明	<0.001	<0.005	<0.005	<0.0008	<0.0005	<0.0003	<0.004
10	昭和田町築地新居	有	10	<0.001	<0.005	<0.005	<0.0008	<0.0005	<0.0003	<0.004
11	笛吹市御坂町下黒駒	有	115	<0.001	<0.005	<0.005	<0.0008	<0.0005	<0.0003	<0.004
12	大月市梁川町網の上	無	4	<0.001	<0.005	<0.005	<0.0008	<0.0005	<0.0003	<0.004
13	市川三郷町高田	有	32	<0.001	<0.005	<0.005	<0.0008	<0.0005	<0.0003	<0.004
14	市川三郷町市川大門	有	5	<0.001	<0.005	<0.005	<0.0008	<0.0005	<0.0003	<0.004
15	上野原市秋山	有	不明	<0.001	<0.005	<0.005	<0.0008	<0.0005	<0.0003	<0.004
16	市川三郷町黒沢	有	20	<0.001	<0.005	<0.005	<0.0008	<0.0005	<0.0003	<0.004
17	富士河口湖町河口	有	不明	<0.001	<0.005	<0.005	<0.0008	<0.0005	<0.0003	<0.004
18	富士河口湖町精進	有	不明	<0.001	<0.005	<0.005	<0.0008	<0.0005	<0.0003	<0.004
19	富士吉田市小明見	有	60	<0.001	<0.005	<0.005	<0.0008	<0.0005	<0.0003	<0.004
20	身延町和田	有	10	<0.001	<0.005	<0.005	<0.0008	<0.0005	<0.0003	<0.004
21	甲府市荒川	無	50	<0.001	<0.005	<0.005	<0.0008	<0.0005	<0.0003	<0.004
22	甲府市大手	無	90	<0.001	<0.005	<0.005	<0.0008	<0.0005	<0.0003	<0.004
23	甲府市宮前町	無	不明	<0.001	<0.005	<0.005	<0.0008	<0.0005	<0.0003	<0.004
24	甲府市桜井町	無	80	<0.001	<0.005	<0.005	<0.0008	<0.0005	<0.0003	<0.004
25	甲府市国母	無	4~5	<0.001	<0.005	<0.005	<0.0008	<0.0005	<0.0003	<0.004
26	甲府市向町	無	5	<0.001	<0.005	<0.005	<0.0008	<0.0005	<0.0003	<0.004
27	甲府市国母	無	不明	<0.001	<0.005	<0.005	<0.0008	<0.0005	<0.0003	<0.004
28	甲府市堀之内町	無	20	<0.001	<0.005	<0.005	<0.0008	<0.0005	<0.0003	<0.004
29	甲府市上帯那町	無	不明	<0.001	<0.005	<0.005	<0.0008	<0.0005	<0.0003	<0.004
30	甲府市上曽根町	無	4~5	<0.001	<0.005	<0.005	<0.0008	<0.0005	<0.0003	<0.004

凡例測定結果

	: 指針値超過
	: 指針値内検出
	: 不検出

平成23年度地下水水質測定結果(概況調査・要監視項目):30井戸

井戸番号	井戸の所在地	飲用の有無	深度(m)	要監視項目(mg/L)						
				オキシ銅	クロロニル	プロピザミド	EPN	ジクロロホス	フェノカルブ	イプロベンホス
				指針値0.04	指針値0.05	指針値0.008	指針値0.006	指針値0.008	指針値0.03	指針値0.008
1	北杜市高根町東井出	有	30	<0.004	<0.004	<0.0008	<0.0006	<0.001	<0.002	<0.0008
2	北杜市須玉町江草	有	200	<0.004	<0.004	<0.0008	<0.0006	<0.001	<0.002	<0.0008
3	山梨市牧丘町成沢	無	7	<0.004	<0.004	<0.0008	<0.0006	<0.001	<0.002	<0.0008
4	韮崎市若宮	有	10	<0.004	<0.004	<0.0008	<0.0006	<0.001	<0.002	<0.0008
5	甲斐市境	有	20	<0.004	<0.004	<0.0008	<0.0006	<0.001	<0.002	<0.0008
6	南アルプス市有野	無	50	<0.004	<0.004	<0.0008	<0.0006	<0.001	<0.002	<0.0008
7	笛吹市石和町窪中島	有	30	<0.004	<0.004	<0.0008	<0.0006	<0.001	<0.002	<0.0008
8	甲州市勝沼町藤井	無	不明	<0.004	<0.004	<0.0008	<0.0006	<0.001	<0.002	<0.0008
9	上野原市綱原	有	不明	<0.004	<0.004	<0.0008	<0.0006	<0.001	<0.002	<0.0008
10	昭和町築地新居	有	10	<0.004	<0.004	<0.0008	<0.0006	<0.001	<0.002	<0.0008
11	笛吹市御坂町下黒駒	有	115	<0.004	<0.004	<0.0008	<0.0006	<0.001	<0.002	<0.0008
12	大月市梁川町網の上	無	4	<0.004	<0.004	<0.0008	<0.0006	<0.001	<0.002	<0.0008
13	市川三郷町高田	有	32	<0.004	<0.004	<0.0008	<0.0006	<0.001	<0.002	<0.0008
14	市川三郷町市川大門	有	5	<0.004	<0.004	<0.0008	<0.0006	<0.001	<0.002	<0.0008
15	上野原市秋山	有	不明	<0.004	<0.004	<0.0008	<0.0006	<0.001	<0.002	<0.0008
16	市川三郷町黒沢	有	20	<0.004	<0.004	<0.0008	<0.0006	<0.001	<0.002	<0.0008
17	富士河口湖町河口	有	不明	<0.004	<0.004	<0.0008	<0.0006	<0.001	<0.002	<0.0008
18	富士河口湖町精進	有	不明	<0.004	<0.004	<0.0008	<0.0006	<0.001	<0.002	<0.0008
19	富士吉田市小明見	有	60	<0.004	<0.004	<0.0008	<0.0006	<0.001	<0.002	<0.0008
20	身延町和田	有	10	<0.004	<0.004	<0.0008	<0.0006	<0.001	<0.002	<0.0008
21	甲府市荒川	無	50	<0.004	<0.004	<0.0008	<0.0006	<0.001	<0.002	<0.0008
22	甲府市大手	無	90	<0.004	<0.004	<0.0008	<0.0006	<0.001	<0.002	<0.0008
23	甲府市宮前町	無	不明	<0.004	<0.004	<0.0008	<0.0006	<0.001	<0.002	<0.0008
24	甲府市桜井町	無	80	<0.004	<0.004	<0.0008	<0.0006	<0.001	<0.002	<0.0008
25	甲府市国母	無	4~5	<0.004	<0.004	<0.0008	<0.0006	<0.001	<0.002	<0.0008
26	甲府市向町	無	5	<0.004	<0.004	<0.0008	<0.0006	<0.001	<0.002	<0.0008
27	甲府市国母	無	不明	<0.004	<0.004	<0.0008	<0.0006	<0.001	<0.002	<0.0008
28	甲府市堀之内町	無	20	<0.004	<0.004	<0.0008	<0.0006	<0.001	<0.002	<0.0008
29	甲府市上帯那町	無	不明	<0.004	<0.004	<0.0008	<0.0006	<0.001	<0.002	<0.0008
30	甲府市上曽根町	無	4~5	<0.004	<0.004	<0.0008	<0.0006	<0.001	<0.002	<0.0008

凡例測定結果

	: 指針値超過
	: 指針値内検出
	: 不検出

平成23年度地下水水質測定結果(概況調査・要監視項目):30井戸

井戸番号	井戸の所在地	飲用の有無	深度(m)	要監視項目(mg/L)						
				クロロニトロフェン	トルエン	キシレン	フタル酸ジエチルヘキシル	ニッケル	モリブデン	アンチモン
				設定されていない	指針値0.6	指針値0.4	指針値0.06	設定されていない	指針値0.07	指針値0.02
1	北杜市高根町東井出	有	30	<0.0005	<0.005	<0.005	<0.006	<0.001	<0.007	<0.0002
2	北杜市須玉町江草	有	200	<0.0005	<0.005	<0.005	<0.006	<0.001	<0.007	<0.0002
3	山梨市牧丘町成沢	無	7	<0.0005	<0.005	<0.005	<0.006	<0.001	<0.007	<0.0002
4	韮崎市若宮	有	10	<0.0005	<0.005	<0.005	<0.006	<0.001	<0.007	<0.0002
5	甲斐市境	有	20	<0.0005	<0.005	<0.005	<0.006	<0.001	<0.007	<0.0002
6	南アルプス市有野	無	50	<0.0005	<0.005	<0.005	<0.006	<0.001	<0.007	<0.0002
7	笛吹市石和町窪中島	有	30	<0.0005	<0.005	<0.005	<0.006	<0.001	<0.007	<0.0002
8	甲州市勝沼町藤井	無	不明	<0.0005	<0.005	<0.005	<0.006	<0.001	<0.007	<0.0002
9	上野原市綱原	有	不明	<0.0005	<0.005	<0.005	<0.006	<0.001	<0.007	<0.0002
10	昭和町築地新居	有	10	<0.0005	<0.005	<0.005	<0.006	<0.001	<0.007	<0.0002
11	笛吹市御坂町下黒駒	有	115	<0.0005	<0.005	<0.005	<0.006	<0.001	<0.007	<0.0002
12	大月市梁川町網の上	無	4	<0.0005	<0.005	<0.005	<0.006	<0.001	<0.007	<0.0002
13	市川三郷町高田	有	32	<0.0005	<0.005	<0.005	<0.006	<0.001	<0.007	<0.0002
14	市川三郷町市川大門	有	5	<0.0005	<0.005	<0.005	<0.006	<0.001	<0.007	<0.0002
15	上野原市秋山	有	不明	<0.0005	<0.005	<0.005	<0.006	<0.001	<0.007	<0.0002
16	市川三郷町黒沢	有	20	<0.0005	<0.005	<0.005	<0.006	<0.001	<0.007	<0.0002
17	富士河口湖町河口	有	不明	<0.0005	<0.005	<0.005	<0.006	<0.001	<0.007	<0.0002
18	富士河口湖町精進	有	不明	<0.0005	<0.005	<0.005	<0.006	<0.001	<0.007	<0.0002
19	富士吉田市小明見	有	60	<0.0005	<0.005	<0.005	<0.006	<0.001	<0.007	<0.0002
20	身延町和田	有	10	<0.0005	<0.005	<0.005	<0.006	<0.001	<0.007	<0.0002
21	甲府市荒川	無	50	<0.0005	<0.005	<0.005	<0.006	<0.001	<0.007	<0.0002
22	甲府市大手	無	90	<0.0005	<0.005	<0.005	<0.006	<0.001	<0.007	<0.0002
23	甲府市宮前町	無	不明	<0.0005	<0.005	<0.005	<0.006	<0.001	<0.007	<0.0002
24	甲府市桜井町	無	80	<0.0005	<0.005	<0.005	<0.006	<0.001	<0.007	<0.0002
25	甲府市国母	無	4~5	<0.0005	<0.005	<0.005	<0.006	<0.001	<0.007	<0.0002
26	甲府市向町	無	5	<0.0005	<0.005	<0.005	<0.006	0.001	<0.007	<0.0002
27	甲府市国母	無	不明	<0.0005	<0.005	<0.005	<0.006	0.002	<0.007	<0.0002
28	甲府市堀之内町	無	20	<0.0005	<0.005	<0.005	<0.006	<0.001	<0.007	<0.0002
29	甲府市上帯那町	無	不明	<0.0005	<0.005	<0.005	<0.006	<0.001	<0.007	<0.0002
30	甲府市上曽根町	無	4~5	<0.0005	<0.005	<0.005	<0.006	<0.001	<0.007	<0.0002

凡例測定結果

	: 指針値超過
	: 指針値内検出
	: 不検出

平成23年度地下水水質測定結果(概況調査・要監視項目):30井戸

井戸番号	井戸の所在地	飲用の有無	深度(m)	要監視項目(mg/L)		
				ヒノキ酸	全マンガン	ウラン
				指針値0.0004	指針値0.2	指針値0.002
1	北杜市高根町東井出	有	30	<0.00004	<0.02	<0.0002
2	北杜市須玉町江草	有	200	<0.00004	<0.02	<0.0002
3	山梨市牧丘町成沢	無	7	<0.00004	<0.02	<0.0002
4	韮崎市若宮	有	10	<0.00004	<0.02	<0.0002
5	甲斐市境	有	20	<0.00004	<0.02	<0.0002
6	南アルプス市有野	無	50	<0.00004	<0.02	<0.0002
7	笛吹市石和町窪中島	有	30	<0.00004	<0.02	<0.0002
8	甲州市勝沼町藤井	無	不明	<0.00004	<0.02	<0.0002
9	上野原市綱原	有	不明	<0.00004	<0.02	<0.0002
10	昭和町築地新居	有	10	<0.00004	<0.02	<0.0002
11	笛吹市御坂町下黒駒	有	115	<0.00004	<0.02	<0.0002
12	大月市梁川町網の上	無	4	<0.00004	<0.02	<0.0002
13	市川三郷町高田	有	32	<0.00004	0.29	<0.0002
14	市川三郷町市川大門	有	5	<0.00004	<0.02	<0.0002
15	上野原市秋山	有	不明	<0.00004	<0.02	<0.0002
16	市川三郷町黒沢	有	20	<0.00004	<0.02	<0.0002
17	富士河口湖町河口	有	不明	<0.00004	<0.02	<0.0002
18	富士河口湖町精進	有	不明	<0.00004	<0.02	<0.0002
19	富士吉田市小明見	有	60	<0.00004	<0.02	<0.0002
20	身延町和田	有	10	<0.00004	<0.02	<0.0002
21	甲府市荒川	無	50	<0.00004	<0.02	<0.0002
22	甲府市大手	無	90	<0.00004	0.10	<0.0002
23	甲府市宮前町	無	不明	<0.00004	1.5	<0.0002
24	甲府市桜井町	無	80	<0.00004	0.23	<0.0002
25	甲府市国母	無	4~5	<0.00004	0.27	<0.0002
26	甲府市向町	無	5	<0.00004	0.02	<0.0002
27	甲府市国母	無	不明	<0.00004	0.02	<0.0002
28	甲府市堀之内町	無	20	<0.00004	0.09	<0.0002
29	甲府市上帯那町	無	不明	<0.00004	<0.02	<0.0002
30	甲府市上曾根町	無	4~5	<0.00004	<0.02	<0.0002

凡例測定結果

	: 指針値超過
	: 指針値内検出
	: 不検出

平成23年度地下水水質測定結果(定点調査): 4井戸

井戸番号	井戸の所在地	飲用の有無	深度(m)	環境基準項目 (mg/リットル)															
				六価クロム		砒素		ジクロロメタン		塩化ビニルモノマー		1,1-ジクロロエチレン		1,2-ジクロロエチレン		トリクロロエチレン		テトラクロロエチレン	
				基準値0.05	基準値0.05	基準値0.01	基準値0.01	基準値0.02	基準値0.02	基準値0.002	基準値0.002	基準値0.1	基準値0.1	基準値0.04	基準値0.04	基準値0.03	基準値0.03	基準値0.01	基準値0.01
T-1	都留市田原	無	70	<0.02	<0.02	<0.005	<0.005	-	-	-	-	-	-	-	-	-	-	-	-
				<0.02		<0.005		-		-		-		-		-		-	
T-2	北杜市小淵沢町	有	60	-	-	-	-	-	-	<0.0002	<0.0002	<0.002	<0.002	<0.004	<0.004	<0.002	<0.002	-	-
				-		-		-		<0.0002		<0.002		<0.004		<0.002		-	
T-3	忍野村忍草	有	50	-	-	-	-	<0.002	<0.002	-	-	-	-	-	-	-	-	-	-
				-		-		<0.002		-		-		-		-		-	
T-4	都留市四日市場	無	14	-	-	-	-	-	-	<0.0002	<0.0002	<0.002	<0.002	<0.004	<0.004	<0.002	<0.002	<0.0005	<0.0005
				-		-		-		<0.0002		<0.002		<0.004		<0.002		<0.0005	

凡例:

1回目	2回目
年間平均値	

「-」は測定していない。

	:環境基準超過
	:基準値内検出
	:不検出

平成23年度地下水水質測定結果(継続監視調査)36井戸

井戸番号	井戸の所在地	飲用の有無	深度(m)	環境基準項目 (mg/リットル)									
				全シアン		鉛		砒素		塩化ビニルモノマー		1,2-ジクロロエタン	
				検出されないこと		基準値0.01		基準値0.01		基準値 0.002		基準値0.004	
1	北杜市長坂町大八田	無	110(66)	-	-	-	-	-	-	<0.0004	<0.0004	<0.0004	<0.0004
2	北杜市長坂町長坂上条	無	13	-	-	-	-	-	-	<0.0004	<0.0004	<0.0004	<0.0004
3	甲州市勝沼町等々力	無	30	-	-	-	-	-	-	<0.0004	<0.0004	<0.0004	<0.0004
4	笛吹市石和町市部	無	85(30)	-	-	-	-	0.050	0.044	-	-	-	-
5	南アルプス市六科	無	60(47)	-	-	-	-	-	-	<0.0004	<0.0004	<0.0004	<0.0004
6	南アルプス市田島	無	15	-	-	-	-	-	-	<0.0004	<0.0004	<0.0004	<0.0004
7	昭和町西条新田	無	10	-	-	-	-	-	-	<0.0004	<0.0004	<0.0004	<0.0004
8	昭和町築地新居	無	10	-	-	-	-	-	-	<0.0004	<0.0004	<0.0004	<0.0004
9	昭和町上河東	無	5	-	-	-	-	-	-	<0.0004	<0.0004	<0.0004	<0.0004
10	富士川町青柳町	無	10	-	-	-	-	-	-	<0.0004	<0.0004	<0.0004	<0.0004
11	大月市七保町	無	30	-	-	-	-	-	-	<0.0004	<0.0004	<0.0004	<0.0004
12	大月市初狩町	無	6.5(6.5)	-	-	-	-	-	-	<0.0004	<0.0004	<0.0004	<0.0004
13	笛吹市石和町井戸	無	60(50~60)	-	-	-	-	-	-	<0.0004	<0.0004	<0.0004	<0.0004
14	笛吹市石和町砂原	無	50(45)	-	-	-	-	-	-	<0.0004	<0.0004	<0.0004	<0.0004
15	昭和町築地新居	有	10	-	-	-	-	-	-	<0.0004	<0.0004	<0.0004	<0.0004
16	昭和町飯喰	無	3	-	-	-	-	-	-	<0.0004	<0.0004	<0.0004	<0.0004
17	昭和町飯喰	無	6	-	-	-	-	-	-	<0.0004	<0.0004	<0.0004	<0.0004
18	北杜市高根町箕輪	無	5	-	-	-	-	-	-	-	-	-	-
19	南アルプス市十五所	無	5	-	-	-	-	-	-	-	-	-	-
20	笛吹市御坂町八千蔵	無	100	-	-	-	-	-	-	-	-	-	-
21	笛吹市石和町川中島	無	80	-	-	-	-	-	-	-	-	-	-
22	甲州市勝沼町上岩崎	無	15	-	-	-	-	-	-	-	-	-	-
23	南アルプス市小笠原	無	10(7~8)	-	-	-	-	-	-	<0.0004	<0.0004	<0.0004	<0.0004
24	笛吹市八代町南	無	120(80)	-	-	-	-	-	-	-	-	-	-
25	笛吹市境川町藤壘	無	10(9)	-	-	-	-	-	-	-	-	-	-
26	上野原市大野	無	17	-	-	-	-	-	-	-	-	-	-
27	北杜市長坂町長坂上条	無	湧水	-	-	-	-	-	-	<0.0004	<0.0004	<0.0004	<0.0004
28	山梨市牧丘町城古寺	無	60	-	-	-	-	-	-	-	-	-	-
29	笛吹市八代町南	無	20	-	-	-	-	-	-	-	-	-	-
30	笛吹市御坂町上黒駒	無	100	-	-	-	-	<0.005	<0.005	-	-	-	-
31	上野原市大櫛	無	15	-	-	-	-	-	-	-	-	-	-
32	甲府市新田町	無	10	-	-	-	-	-	-	-	-	<0.0004	<0.0004
33	甲府市青葉町	無	120	不検出	不検出	<0.005	<0.005	<0.005	<0.005	-	-	<0.0004	<0.0004
34	甲府市北口三丁目	無	12	不検出	不検出	<0.005	<0.005	<0.005	<0.005	-	-	<0.0004	<0.0004
35	甲府市下向山町	無	不明	-	-	-	-	-	-	-	-	-	-
36	甲府市国玉町	無	21	-	-	<0.005	<0.005	-	-	-	-	-	-

凡例: 1回目 2回目
年間平均値
「-」は測定していない。
環境基準超過
基準値内検出
不検出

平成23年度地下水水質測定結果(継続監視調査)36井戸

井戸番号	井戸の所在地	飲用の有無	深度(m)	環境基準項目(mg/リットル)									
				1,1-ジクロロエチレン		1,2-ジクロロエチレン		1,1,1-トリクロロエタン		1,1,2-トリクロロエタン		トリクロロエチレン	
				基準値0.1	基準値0.04	基準値1	基準値0.006	基準値0.03					
1	北杜市長坂町大八田	無	110(66)	0.053	0.063	0.018	0.022	0.015	0.020	<0.0006	<0.0006	0.047	0.066
2	北杜市長坂町長坂上条	無	13	<0.002	<0.002	<0.004	<0.004	<0.0005	<0.0005	<0.0006	<0.0006	<0.002	<0.002
3	甲州市勝沼町等々力	無	30	<0.002	<0.002	0.005	<0.004	<0.0005	<0.0005	<0.0006	<0.0006	<0.002	<0.002
4	笛吹市石和町市部	無	85(30)	-	-	-	-	-	-	-	-	-	-
5	南アルプス市六科	無	60(47)	<0.002	<0.002	<0.004	<0.004	0.010	0.0037	<0.0006	<0.0006	<0.002	<0.002
6	南アルプス市田島	無	15	<0.002	<0.002	<0.004	<0.004	<0.0005	<0.0005	<0.0006	<0.0006	<0.002	<0.002
7	昭和町西条新田	無	10	<0.002	<0.002	<0.004	<0.004	<0.0005	<0.0005	<0.0006	<0.0006	<0.002	<0.002
8	昭和町築地新居	無	10	<0.002	<0.002	<0.004	<0.004	<0.0005	<0.0005	<0.0006	<0.0006	<0.002	<0.002
9	昭和町上河東	無	5	<0.002	<0.002	<0.004	<0.004	0.0011	0.0008	<0.0006	<0.0006	<0.002	<0.002
10	富士川町青柳町	無	10	<0.002	<0.002	<0.004	<0.004	0.0030	0.0027	<0.0006	<0.0006	<0.002	<0.002
11	大月市七保町	無	30	<0.002	<0.002	<0.004	<0.004	<0.0005	<0.0005	<0.0006	<0.0006	<0.002	<0.002
12	大月市初狩町	無	6.5(6.5)	<0.002	<0.002	0.054	0.049	<0.0005	<0.0005	<0.0006	<0.0006	0.046	0.009
13	笛吹市石和町井戸	無	60(50~60)	0.011	0.008	<0.004	<0.004	0.0012	0.0012	<0.0006	<0.0006	<0.002	<0.002
14	笛吹市石和町砂原	無	50(45)	0.014	0.008	<0.004	<0.004	0.0034	0.0020	<0.0006	<0.0006	<0.002	<0.002
15	昭和町築地新居	有	10	<0.002	<0.002	<0.004	<0.004	<0.0005	<0.0005	<0.0006	<0.0006	<0.002	<0.002
16	昭和町飯喰	無	3	<0.002	<0.002	<0.004	<0.004	0.0011	0.0009	<0.0006	<0.0006	<0.002	<0.002
17	昭和町飯喰	無	6	<0.002	<0.002	<0.004	<0.004	0.0010	0.0008	<0.0006	<0.0006	<0.002	<0.002
18	北杜市高根町箕輪	無	5	-	-	-	-	-	-	-	-	-	-
19	南アルプス市十五所	無	5	-	-	-	-	-	-	-	-	-	-
20	笛吹市御坂町八千蔵	無	100	-	-	-	-	-	-	-	-	-	-
21	笛吹市石和町川中島	無	80	-	-	-	-	-	-	-	-	-	-
22	甲州市勝沼町上岩崎	無	15	-	-	-	-	-	-	-	-	-	-
23	南アルプス市小笠原	無	10(7~8)	<0.002	<0.002	<0.004	<0.004	<0.0005	<0.0005	<0.0006	<0.0006	<0.002	<0.002
24	笛吹市八代町南	無	120(80)	-	-	-	-	-	-	-	-	-	-
25	笛吹市境川町藤壘	無	10(9)	-	-	-	-	-	-	-	-	-	-
26	上野原市大野	無	17	-	-	-	-	-	-	-	-	-	-
27	北杜市長坂町長坂上条	無	湧水	<0.002	<0.002	<0.004	<0.004	<0.0005	<0.0005	<0.0006	<0.0006	<0.002	<0.002
28	山梨市牧丘町城古寺	無	60	-	-	-	-	-	-	-	-	-	-
29	笛吹市八代町南	無	20	-	-	-	-	-	-	-	-	-	-
30	笛吹市御坂町上黒駒	無	100	-	-	-	-	-	-	-	-	-	-
31	上野原市大櫛	無	15	-	-	-	-	-	-	-	-	-	-
32	甲府市新田町	無	10	<0.002	<0.002	<0.004	<0.004	<0.0005	<0.0005	<0.0006	<0.0006	0.004	<0.002
33	甲府市青葉町	無	120	<0.002	<0.002	<0.004	<0.004	<0.0005	<0.0005	<0.0006	<0.0006	<0.002	<0.002
34	甲府市北口三丁目	無	12	<0.002	<0.002	<0.004	<0.004	<0.0005	<0.0005	<0.0006	<0.0006	<0.002	<0.002
35	甲府市下向山町	無	不明	-	-	-	-	-	-	-	-	-	-
36	甲府市国玉町	無	21	-	-	-	-	-	-	-	-	-	-

凡例: 1回目 2回目
年間平均値

環境基準超過
基準値内検出
-は測定していない。
:不検出

平成23年度地下水水質測定結果(継続監視調査)36井戸

井戸番号	井戸の所在地	飲用の有無	深度(m)	環境基準項目 (mg/リットル)							
				テトラクロロエチレン		ベンゼン		硝酸性窒素及び亜硝酸性窒素		ふっ素	
				基準値0.01		基準値0.01		基準値10		基準値0.8	
1	北杜市長坂町大八田	無	110(66)	0.0026	0.0070	-	-	-	-	-	-
				0.0048							
2	北杜市長坂町長坂上条	無	13	0.0009	0.0035	-	-	-	-	-	-
				0.0022							
3	甲州市勝沼町等々力	無	30	0.0068	0.0074	-	-	-	-	-	-
				0.0071							
4	笛吹市石和町市部	無	85(30)	-	-	-	-	-	-	-	-
5	南アルプス市六科	無	60(47)	<0.0005	<0.0005	-	-	-	-	-	-
				<0.0005							
6	南アルプス市田島	無	15	<0.0005	<0.0005	-	-	-	-	-	-
				<0.0005							
7	昭和町西奈新田	無	10	0.0078	0.0090	-	-	-	-	-	-
				0.0085							
8	昭和町築地新居	無	10	0.010	0.011	-	-	-	-	-	-
				0.011							
9	昭和町上河東	無	5	0.0045	0.0046	-	-	-	-	-	-
				0.0046							
10	富士川町青柳町	無	10	0.014	0.015	-	-	-	-	-	-
				0.015							
11	大月市七保町	無	30	0.0005	<0.0005	-	-	-	-	-	-
				0.0005							
12	大月市初狩町	無	6.5(6.5)	<0.0005	<0.0005	-	-	-	-	-	-
				<0.0005							
13	笛吹市石和町井戸	無	60(50~60)	<0.0005	<0.0005	-	-	-	-	-	-
				<0.0005							
14	笛吹市石和町砂原	無	50(45)	<0.0005	<0.0005	-	-	-	-	-	-
				<0.0005							
15	昭和町築地新居	有	10	0.0006	0.0007	-	-	-	-	-	-
				0.0007							
16	昭和町飯喰	無	3	0.014	0.016	-	-	-	-	-	-
				0.015							
17	昭和町飯喰	無	6	0.011	0.012	-	-	-	-	-	-
				0.012							
18	北杜市高根町箕輪	無	5	-	-	-	-	19	20	-	-
								20			
19	南アルプス市十五所	無	5	-	-	-	-	7.5	8.0	-	-
								7.8			
20	笛吹市御坂町八千蔵	無	100	-	-	-	-	10	10	-	-
								10			
21	笛吹市石和町川中島	無	80	-	-	-	-	11	11	-	-
								11			
22	甲州市勝沼町上岩崎	無	15	-	-	-	-	16	10	-	-
								13			
23	南アルプス市小笠原	無	10(7~8)	0.012	0.0073	-	-	-	-	-	-
				0.0097							
24	笛吹市八代町南	無	120(80)	-	-	-	-	14	14	-	-
								14			
25	笛吹市境川町藤壘	無	10(9)	-	-	-	-	9.8	13	-	-
								11			
26	上野原市大野	無	17	-	-	-	-	18	16	-	-
								17			
27	北杜市長坂町長坂上条	無	湧水	0.10	0.095	-	-	-	-	-	-
				0.098							
28	山梨市牧丘町城古寺	無	60	-	-	-	-	15	15	-	-
								15			
29	笛吹市八代町南	無	20	-	-	-	-	10	10	-	-
								10			
30	笛吹市御坂町上黒駒	無	100	-	-	-	-	-	-	-	-
31	上野原市大櫛	無	15	-	-	-	-	10	11	-	-
								11			
32	甲府市新田町	無	10	<0.0005	<0.0005	-	-	-	-	-	-
				<0.0005							
33	甲府市青葉町	無	120	<0.0005	<0.0005	<0.001	<0.001	-	-	-	-
				<0.0005		<0.001					
34	甲府市北口三丁目	無	12	<0.0005	<0.0005	<0.001	<0.001	-	-	-	-
				<0.0005		<0.001					
35	甲府市下向山町	無	不明	-	-	-	-	18	17	-	-
								18			
36	甲府市国玉町	無	21	-	-	-	-	-	-	0.88	0.88
										0.88	

凡例: 1回目 2回目
年間平均値

「-」は測定していない。

環境基準超過
基準値内検出
不検出

汚染井戸周辺地区調査結果

1 甲府市古閑町(周辺に井戸が無いため周辺環境調査を実施した)

井戸番号	井戸の所在地	飲用の有無	深度(m)	環境基準項目 (mg/l)
				砒素
				基準値0.01
1	甲府市古閑町(汚染井戸)	無	100	0.021
2	農業集落排水処理水	無	-	<0.005
3	芦川 飯田橋付近(河川水)	無	-	<0.005
4	芦川 梯橋付近(河川水)	無	-	<0.005
5	芦川 梯町付近(河川水)	無	-	<0.005

2 甲府市蓬沢町

井戸番号	井戸の所在地	飲用の有無	深度(m)	要監視項目 (mg/l)
				全マンガン
				指針値0.2
1	甲府市蓬沢町 1(汚染井戸)	無	30	0.26
2	甲府市蓬沢町 2	無	16	0.25
3	甲府市蓬沢町 3	無	170	0.03