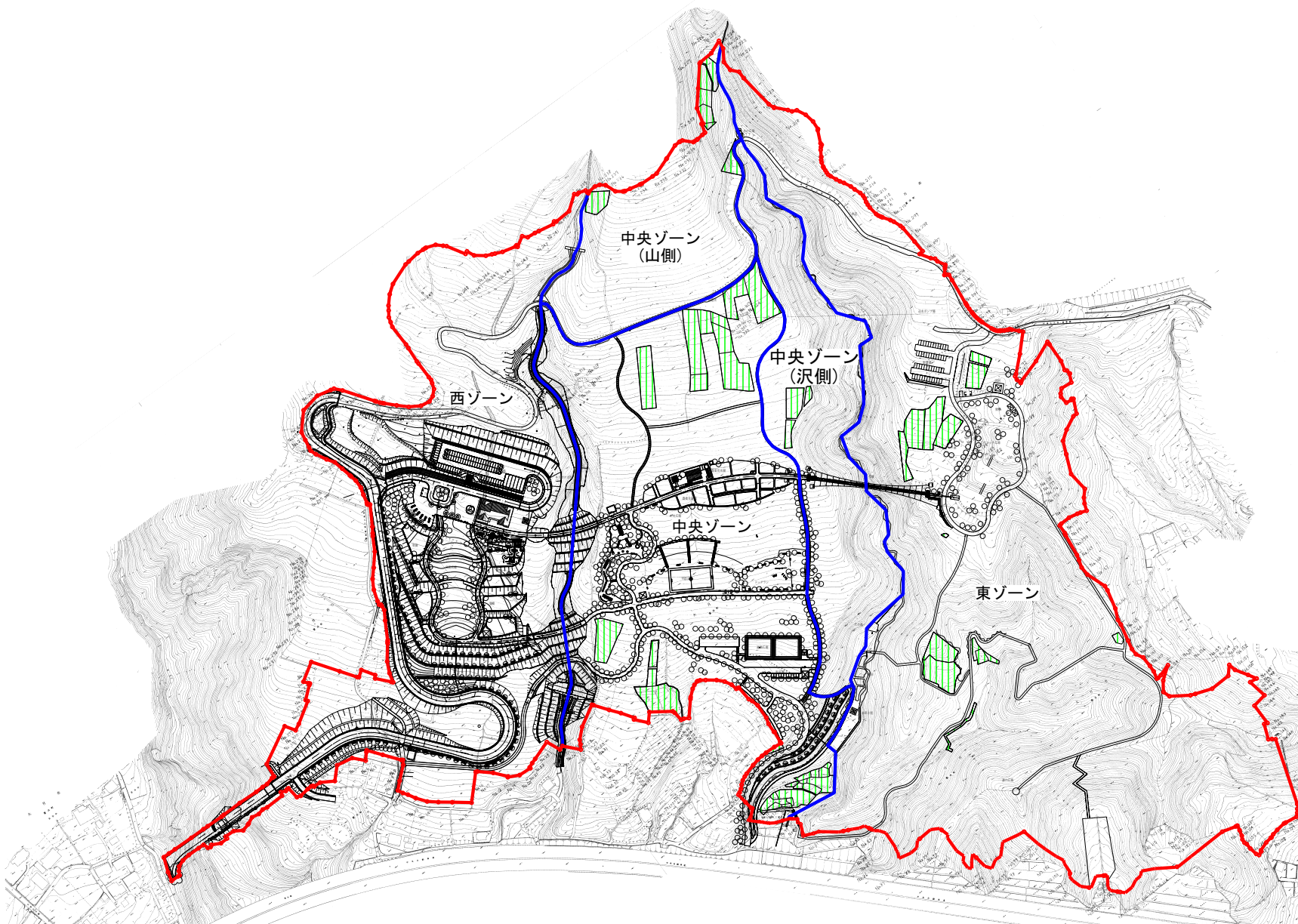


目 次

全ゾーン			
図面番号	図面名	ゾーン別	備考
Z-1	公園全体図	全ゾーン	縮小版・A1サイズ
Z-2	残地森林管理	全ゾーン	全体図 (A1サイズ)
西ゾーン			
図面番号	図面名	ゾーン別	備考
N-1	西ゾーン全体図	西ゾーン	
N-8	里山交流館 (管理棟)	西ゾーン	
N-9	倉庫農機具置場	西ゾーン	
N-12	遊具施設 (遊びの庭)	西ゾーン	
N-13	菜園	西ゾーン	ハーブ・薬草・野菜等
N-14	バリアフリープランター	西ゾーン	

中央ゾーン			
図面番号	図面名	ゾーン別	備考
C-1	中央ゾーン全体図	中央ゾーン	
C-8	里山体験棟	中央ゾーン	
C-9	農機具置場	中央ゾーン	
C-10	四阿	中央ゾーン	
C-12	農業見本園	中央ゾーン	食材栽培等
C-15	遊具施設 (子供広場)	中央ゾーン	

東ゾーン			
図面番号	図面名	ゾーン別	備考
H-1	東ゾーン全体図	東ゾーン	
H-7	四阿	東ゾーン	
H-12	棚田	東ゾーン	

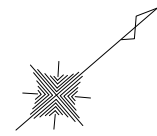


公園全体図

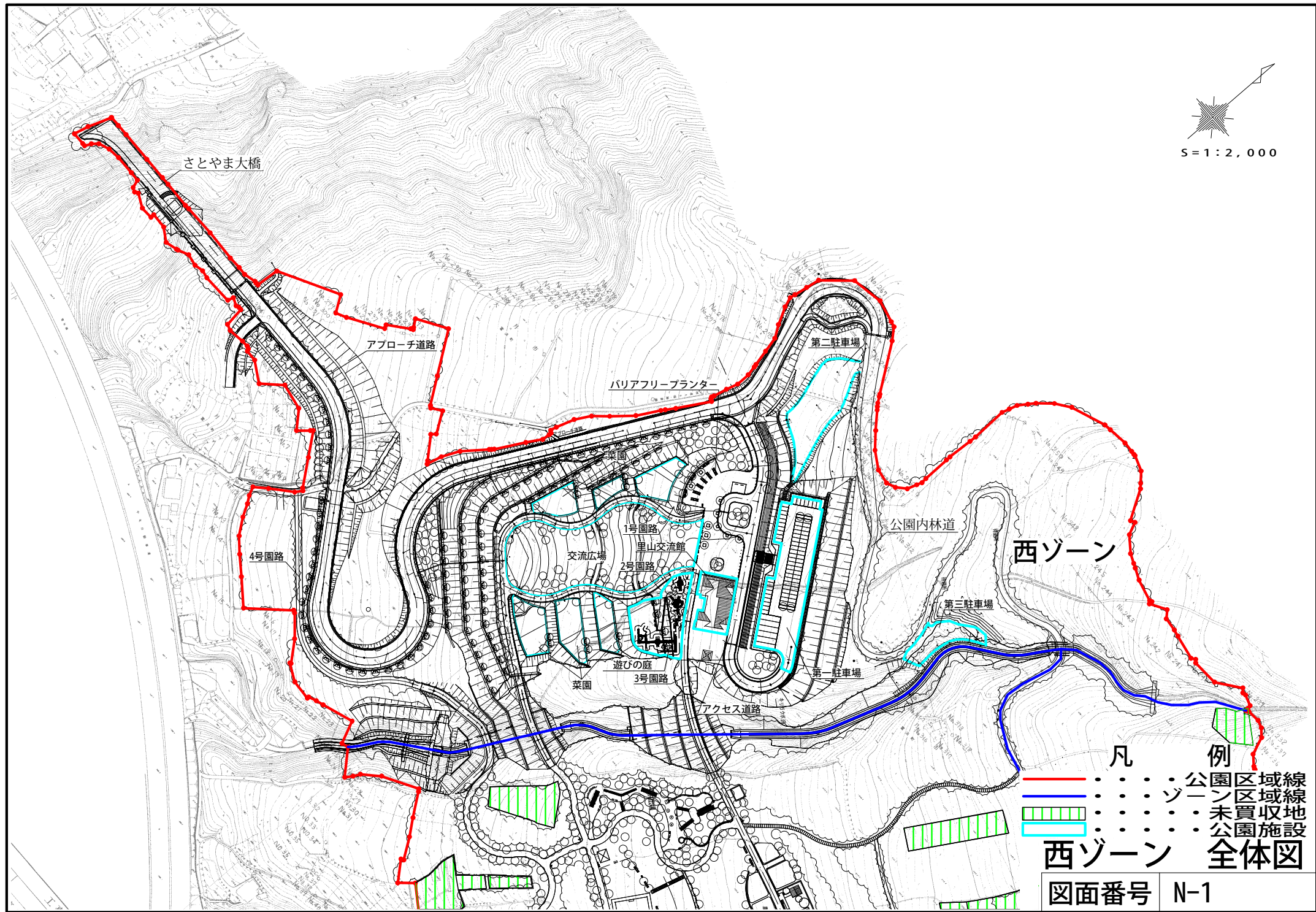
全体面積	44.2ha
(内指定管理区域)	42.4ha
西ゾーン	9.9ha
中央ゾーン(全体)	16.0ha
中央ゾーン	10.2ha
中央ゾーン(山側)	2.6ha
中央ゾーン(沢側)	3.2ha
東ゾーン	16.5ha

- 凡 例
- 指定管理区域
 - ゾーン区域線
 - ▨ 未買収地

図面番号 Z-1



S = 1 : 2,000



- | | |
|-------------------|------------------------|
| 凡 | 例 |
| — (Red line) | — (Green hatched area) |
| ⋯⋯⋯ (Dotted line) | ⋯⋯⋯ (Dotted line) |
| — (Blue line) | — (Blue line) |
| ⋯⋯⋯ (Dotted line) | ⋯⋯⋯ (Dotted line) |
| — (Cyan line) | — (Cyan line) |
| ⋯⋯⋯ (Dotted line) | ⋯⋯⋯ (Dotted line) |

西ゾーン 全体図

図面番号 N-1