

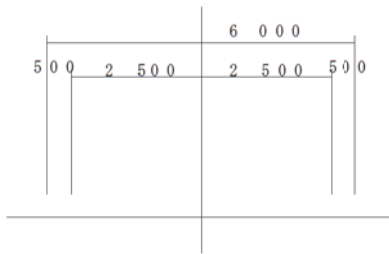
1. 事業評価説明シート

事業名	事業箇所	山梨市上石森～鴨居寺	地区名	(一)市之蔵山梨線(上石森・鴨居寺工区)	事業主体	山梨県																														
<p>(1) 事業概要</p> <p>①課題・背景 本路線は、笛吹市一宮町市之蔵を起点とし、山梨市北に至る全長約1.1kmの一般県道である。国道20号やJR山梨市駅へのアクセス道路であり、地域住民の生活上欠かせない重要な道路である。現在山梨市駅前からL=0.75km区間を都市計画事業を行っており当該区間手前までがH24年度完成した。当該区間は道幅が狭いうえに歩道もなく、線形は見通しの悪いカーブになっているため地元要望も強く引き続き整備が必要である。</p> <p>②整備目標・効果 □主要目標 ○生活圏中心都市・拠点機能へのアクセス向上 混雑時走行速度 2.5, 5km/h<30km/h以下※ 自動車交通量 3,788台/12h>3,314台/12h以上※ □副次目標 ○歩行者等の安全性の確保 歩行者・自転車交通量 53人台/12h<71人台/12h以上※ 自動車交通量 3,788台/12h>3,314台/12h以上※ 通学路指定 指定なし※ 現況の歩道幅員 歩道なし<1.4m未満※ ※評価基準値 □副次効果 ○緊急時の避難・救助機能の確保 (避難路の確保)</p>			<p>(3) 事業の妥当性評価</p> <p>①公共関与の妥当性(行政が行うべき事業か) <input type="checkbox"/> <input type="checkbox"/> 一般通行の用に供する県道であり、極めて公共性が高い。</p> <p>②事業執行主体の妥当性(県が行うべきか) <input type="checkbox"/> <input type="checkbox"/> 県道の改良事業であり、道路法第15条により県が行うべき事業である。</p> <p>③経済妥当性 <input type="checkbox"/> <input type="checkbox"/> 費用便益比(B/C) = 1.3 > 1.0 ・費用(C)=6.2億円 ・便益(B)=7.8億円</p> <p>④事業実施・規模の妥当性 <input type="checkbox"/> <input type="checkbox"/> 未改良区間であり、交差する道路状況から最も効果的な事業規模である。</p> <p>⑤整備手法の有効性 <input type="checkbox"/> <input type="checkbox"/> 現道拡幅事業のため道路敷地を活用できることから、周辺への影響が小さく経済性に優れ、早期に工事完成が期待できる最も妥当な計画である。</p> <p>⑥環境負荷への配慮 <input type="checkbox"/> <input type="checkbox"/> 現道拡幅事業であり環境への影響は少ない。</p> <p>⑦事業計画の熟度 <input type="checkbox"/> <input type="checkbox"/> 地元から早期事業着手の要望を受けている。また、事業区間の地元説明会も開催し了解は得られている。</p> <p>総合評価 [貢献度ランク：a] <input type="checkbox"/> <input type="checkbox"/></p>																																	
<p>(2) 整備内容と整備量</p> <p>①整備内容 道路改良 L=900m W=6.0(11.0)m</p> <p>②整備期間 平成25年度～平成30年度</p> <p>③総事業費 約700百万円(国費455百万円(6.5/10)県費245百万円(3.5/10))</p> <p>④全体計画 (年度別整備内容) (事業費)</p> <table border="1"> <tr> <td>平成25年度</td> <td>詳細設計</td> <td>用地測量</td> <td>用地買収</td> <td>50百万円</td> </tr> <tr> <td>平成26年度</td> <td></td> <td></td> <td>用地買収</td> <td>100百万円</td> </tr> <tr> <td>平成27年度</td> <td>道路改良工事</td> <td></td> <td>用地買収</td> <td>150百万円</td> </tr> <tr> <td>平成28年度</td> <td>道路改良工事</td> <td></td> <td>用地買収</td> <td>200百万円</td> </tr> <tr> <td>平成29年度</td> <td>道路改良工事</td> <td></td> <td></td> <td>100百万円</td> </tr> <tr> <td>平成30年度</td> <td>道路改良工事</td> <td></td> <td></td> <td>100百万円</td> </tr> </table> <p>⑤既整備内容・期間・事業費 なし</p>			平成25年度	詳細設計	用地測量	用地買収	50百万円	平成26年度			用地買収	100百万円	平成27年度	道路改良工事		用地買収	150百万円	平成28年度	道路改良工事		用地買収	200百万円	平成29年度	道路改良工事			100百万円	平成30年度	道路改良工事			100百万円	<p>【事業位置図等】</p> <p>凡例 ■ 今回事業評価箇所 ■ 街路事業完了</p>			
平成25年度	詳細設計	用地測量	用地買収	50百万円																																
平成26年度			用地買収	100百万円																																
平成27年度	道路改良工事		用地買収	150百万円																																
平成28年度	道路改良工事		用地買収	200百万円																																
平成29年度	道路改良工事			100百万円																																
平成30年度	道路改良工事			100百万円																																

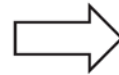
2. 添付資料シート

省 略

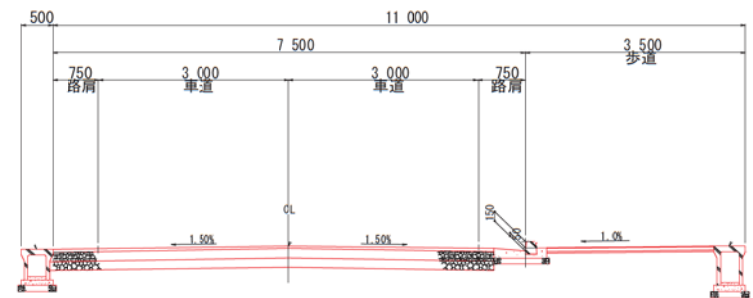
現況横断面



標準横断面



計画横断面



2. 添付資料シート

①市民体育館東交差点付近（市道との交差点）



②鴨居寺入口交差点付近（幅員狭小、歩道なし）



③中間地点付近（幅員狭小、歩道なし）



④上石森交差点付近（市道との交差点）

