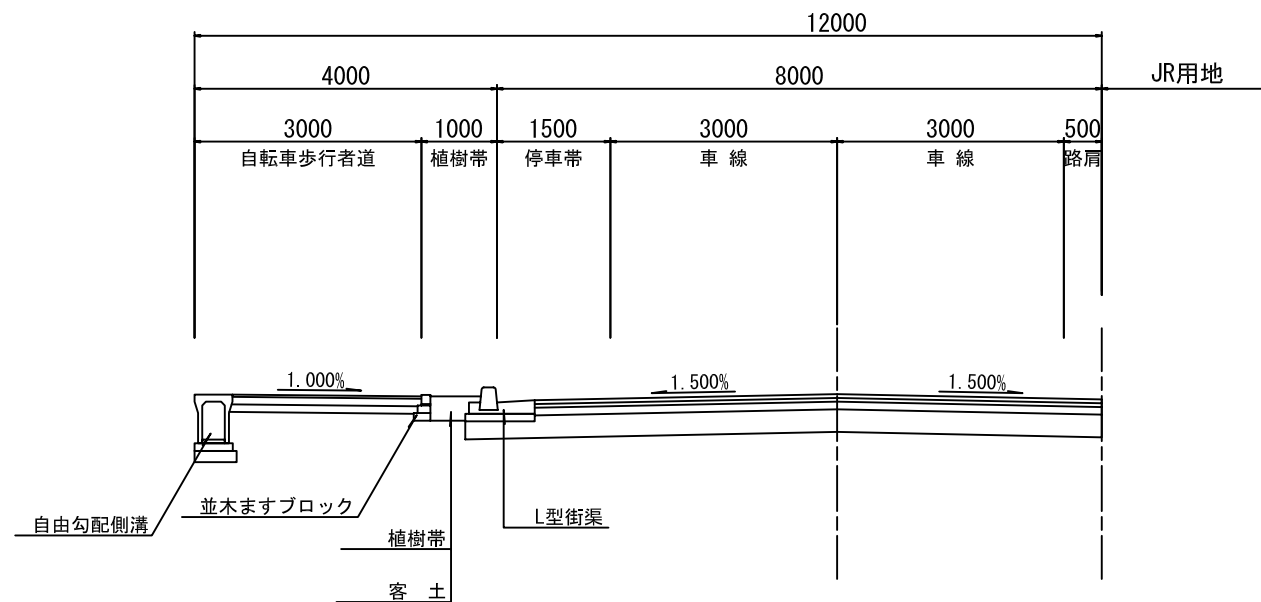


標準横断図(1)

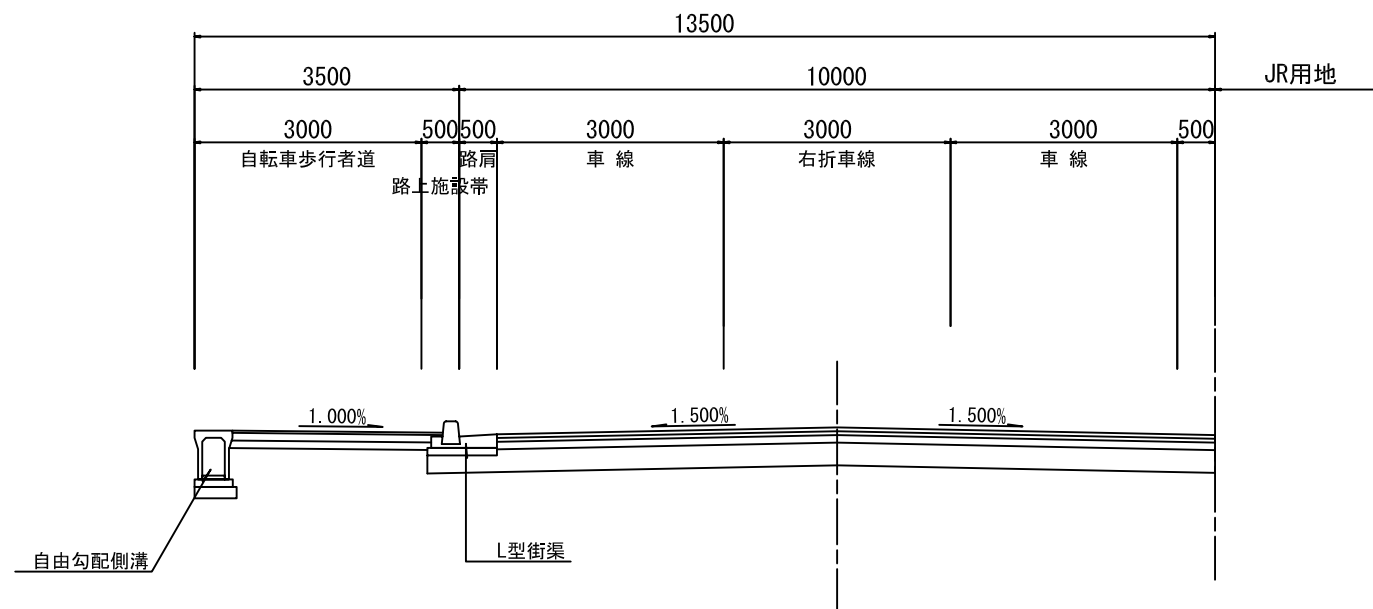
S=1:50

(根津橋通り線)

一般部 W=12m



交差点部 W=13.5m



標準横断図

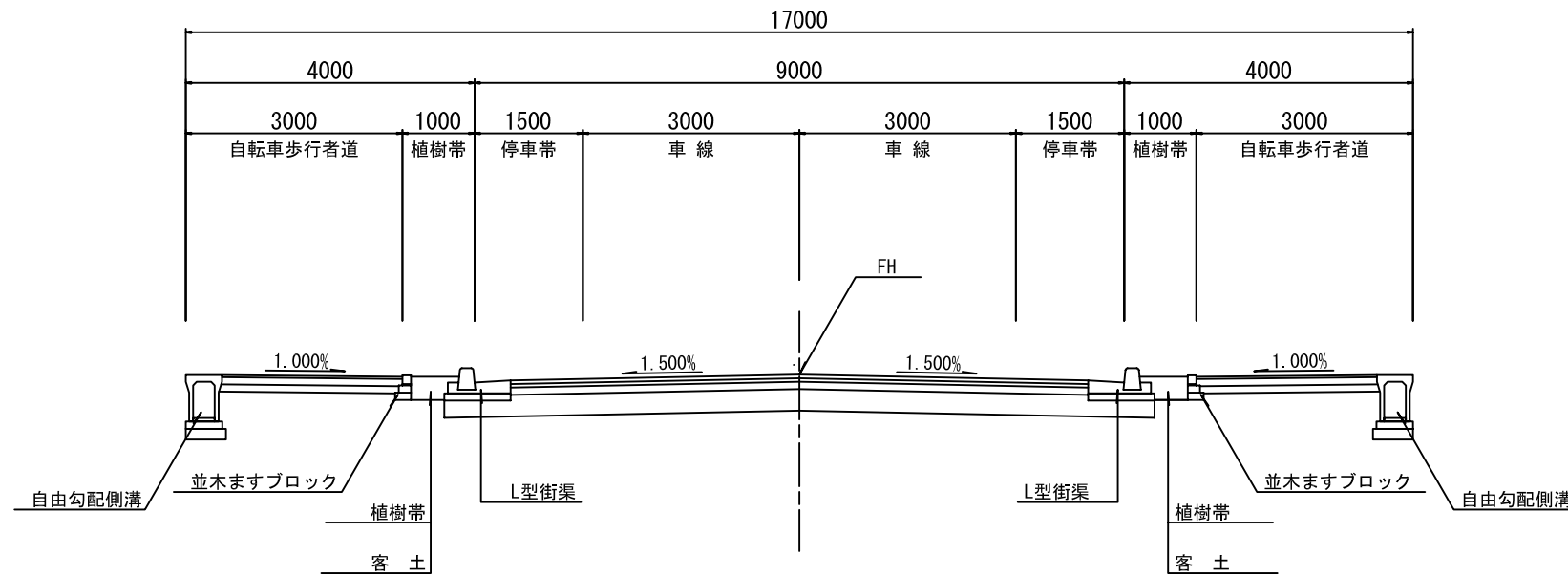
工事設計図			
工事番号		図面番号	9 / 15
路線名	(都) 山梨市駅南線		
工事箇所	山梨市 下神内川 地内		
図名	標準横断図(1)	縮尺	1:50
完成	年月日	枚数	2-1
峡東建設事務所			

※A3版出力時の縮尺はS=1:100である。

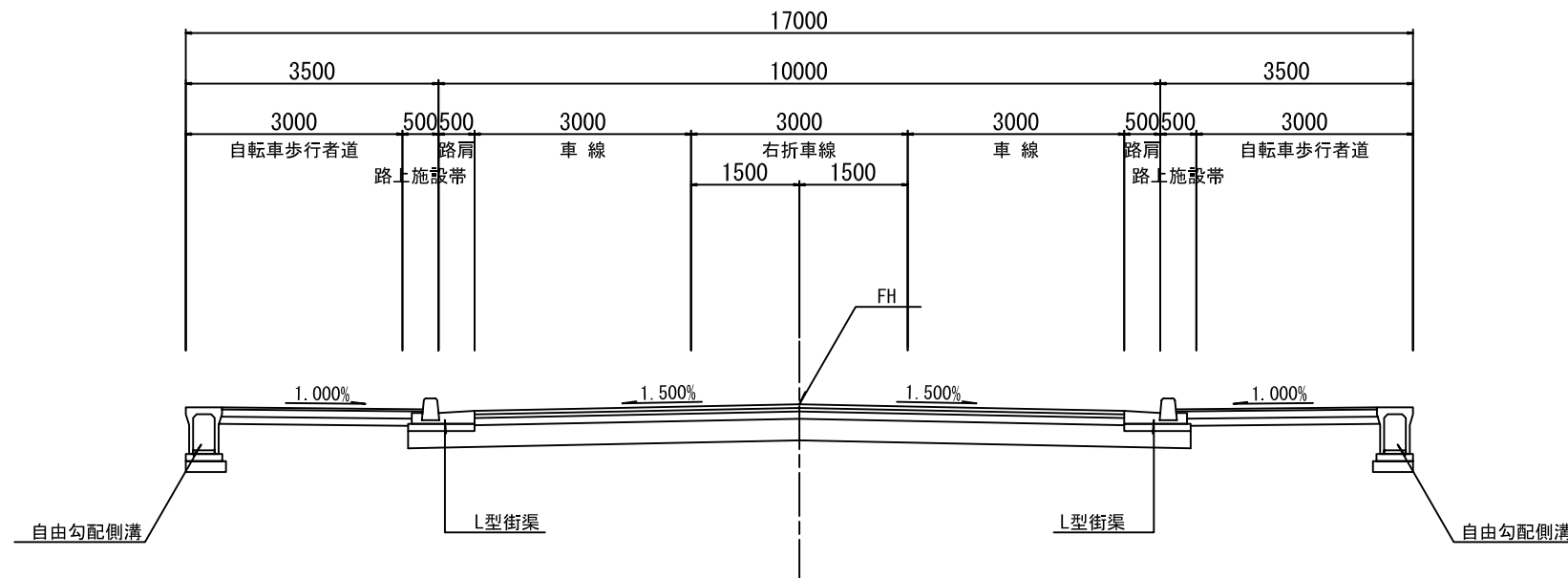
標準横断図 (2) S=1:50

(山梨市駅南線)

一般部 W=17m



交差点部 W=17m



標準横断図

工事設計図			
工事番号		図面番号	10 / 15
路線名	(都) 山梨市駅南線		
工事箇所	山梨市 下神内川 地内		
図名	標準横断図(2)	縮尺	1:50
完成	年月日	枚数	2-2
峡東建設事務所			

※A3版出力時の縮尺はS=1:100である。