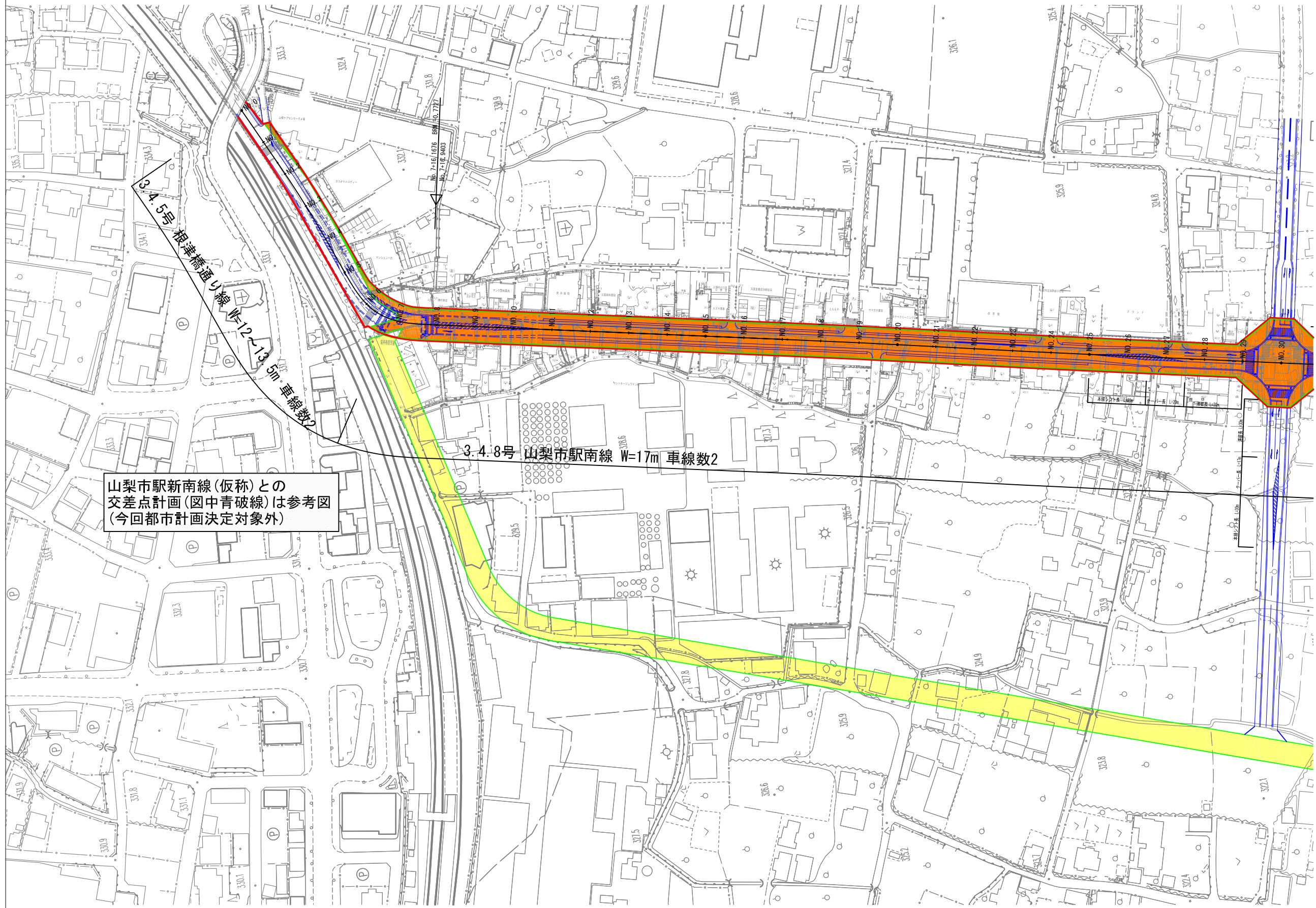


新旧対照図



山梨市駅新南線(仮称)との
交差点計画(図中青破線)は参考図
(今回都市計画決定対象外)

〈凡例〉

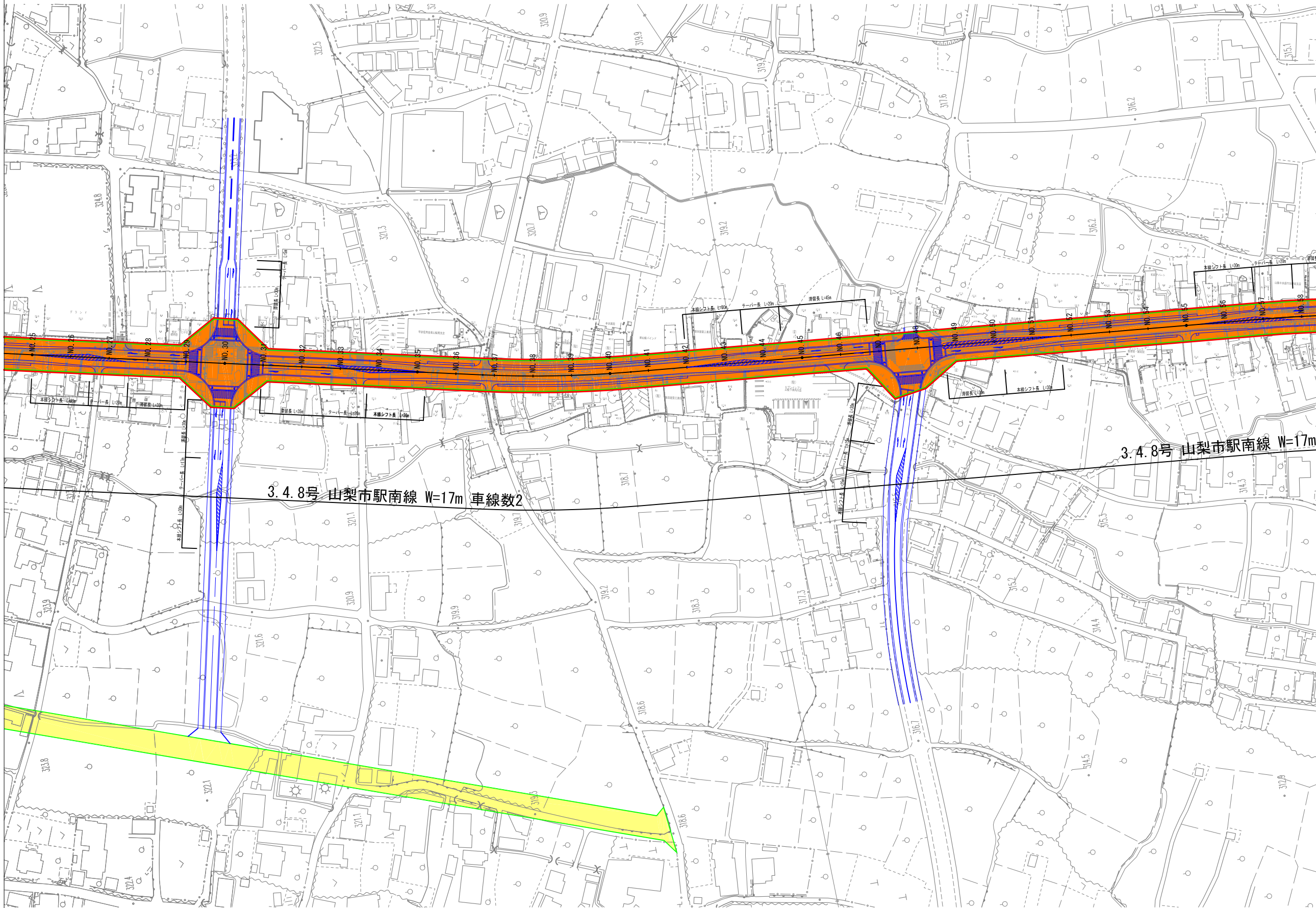
| | |
|---------------------------------------|--------|
| — | 都市計画決定 |
| — | 都市計画変更 |
| — | 都市計画廃止 |

新旧対照図

| | | | |
|---------|-------------|----|--------|
| 工事設計図 | | | |
| 工事番号 | 図面番号 | 13 | 15 |
| 路線名 | (都) 山梨市駅南線 | | |
| 工事箇所 | 山梨市 下神内川 地内 | | |
| 図名 | 新旧対照図(1) | 縮尺 | 1:1000 |
| 完成 | 年月日 | 枚数 | 3-1 |
| 峡東建設事務所 | | | |

※A3版出力時の縮尺はS=1:2000である。

新旧対照図



〈凡例〉

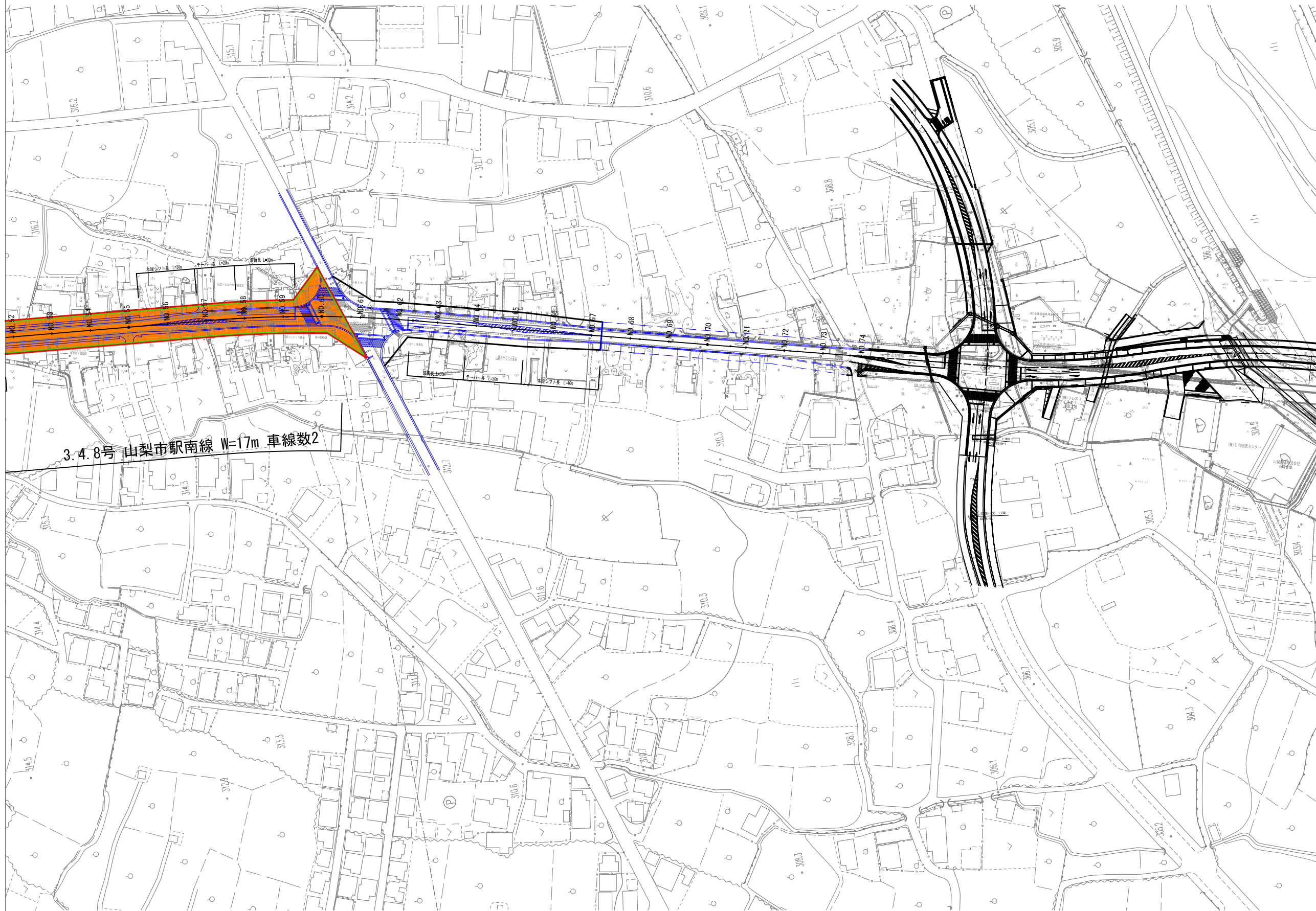
| | |
|---|--------|
| — | 都市計画決定 |
| | 都市計画変更 |
| | 都市計画廃止 |

新旧対照図

| | | | |
|---------|-------------|----|--------|
| 工事設計図 | | | |
| 工事番号 | 図面番号 | 14 | 15 |
| 路線名 | (都) 山梨市駅南線 | | |
| 工事箇所 | 山梨市 下神内川 地内 | | |
| 図名 | 新旧対照図(2) | 縮尺 | 1:1000 |
| 完成 | 年月日 | 枚数 | 3-2 |
| 峡東建設事務所 | | | |

※A3版出力時の縮尺はS=1:2000である。

新旧対照図



3.4.8号 山梨市駅南線 W=17m 車線数2

〈凡例〉

| | |
|--|--------|
| — | 都市計画決定 |
| | 都市計画変更 |
| | 都市計画廃止 |

新旧対照図

| | | | |
|---------|-------------|----|--------|
| 工事設計図 | | | |
| 工事番号 | 図面番号 | 15 | 15 |
| 路線名 | (都) 山梨市駅南線 | | |
| 工事箇所 | 山梨市 下神内川 地内 | | |
| 図名 | 新旧対照図(3) | 縮尺 | 1:1000 |
| 完成 | 年月日 | 枚数 | 3-3 |
| 峡東建設事務所 | | | |

※A3版出力時の縮尺はS=1:2000である。