



写真-53 県道敷島竜王線（富士山が見える場所）（地点 18）




写真-54 道路からの景観（大久保地区）（地点 19）



写真-55 大埜地区高台からの景観その1（地点 20-1）




写真-56 大埜地区高台からの景観その2（地点 20-2）



写真-57 ドラゴンパーク（地点 21）



写真-58 親水公園（地点 23）



写真-59 国道 20 号線からの景観（地点 24）



写真-60 上積翠寺展望地（地点 3）



写真-61 舞鶴公園（地点4）



写真-62 梅の里公園（地点7）




写真-63 サントリー山梨ワイナリー（地点8）



写真-64 信玄橋（地点9）



写真-65 双田橋 (地点 10)



写真-66 斜面の果樹園の景観 (地点 11)



写真-67 棚田からの景観 (地点 12)



写真-68 愛宕山スカイライン沿いの眺望景観 (地点 13)



写真-69 高台からの景観・坑口斜面の景観（地点14）



写真-70 荒川河川敷公園（地点17）



写真-71 県道敷島竜王線（富士山が見える場所）（地点18）




写真-72 道路からの景観（大久保地区）（地点19）



写真-73 大埜地区高台からの景観その1 (地点 20-1)



写真-74 大埜地区高台からの景観その2 (地点 20-2)



写真-75 ドラゴンパーク (地点 21)



写真-76 親水公園 (地点 23)



写真-77 国道 20 号線からの景観 (地点 24)



写真-78 一橋陣屋跡前からの景観 (地点 22)



写真-79 東善寺墓地の西側 (地点 25)



写真-80 桜井町散策路（地点 26）



写真-81 英和大学東側住宅地入口（地点 27）



写真-82 英和大学北西の果樹園及び桜並木（地点 28）





写真-83 金峰神社付近及び神社北側の携帯電話アンテナ前（地点 29）



写真-84 古府中町第 2 号公園（地点 30）



写真-85 2号トンネル入口北側の農道（地点 31）



写真-86 県道 7 号(甲府市山宮昇仙峡ライン)、県道 101 号(甲斐市牛句敷島竜王線)を通過する区間 (地点 32)



写真-87 茅ヶ岳東部広域農道との複合影響が把握できる地点(荒川サイクリングロード) (地点 33)



写真-88 矢木羽湖 (地点 34)



写真-89 高原団地 北側の公園付近 (地点 35)



写真-90 太神神社西側 (地点 36)



写真-91 双葉スポーツ公園の北東端 (地点 37)



写真-92 舟形神社北西（地点 38）



写真-93 市営田畑団地付近（地点 39）



写真-94 国道 20 号と六反川の交差点付近（地点 40）



写真-95 県道 6 号 田畑交差点西 (地点 41)



写真-96 国道 20 号新田畑交差点南側 (地点 42)