

平成23年度公共用水域及び  
地下水の水質測定結果について

大気水質保全課

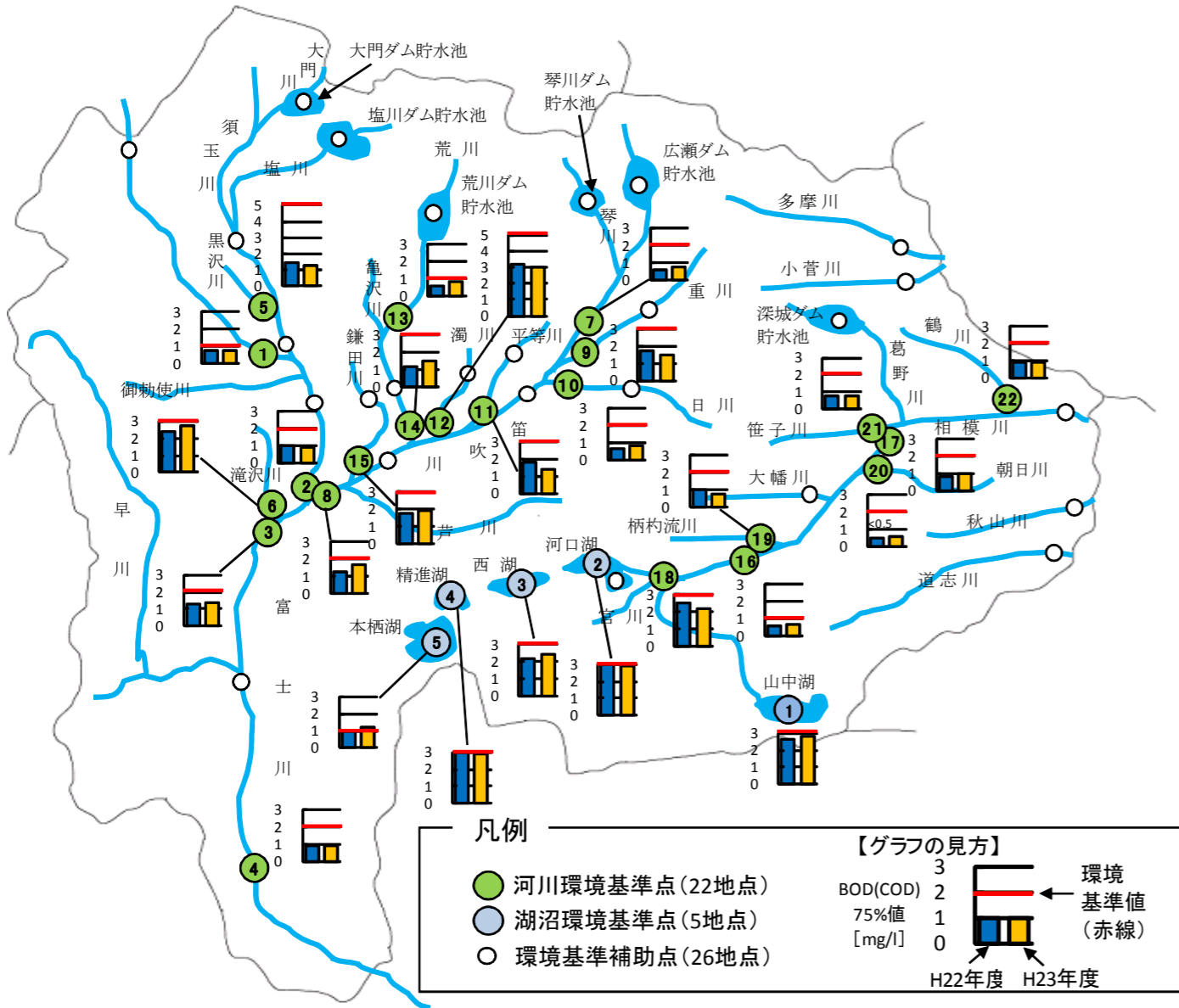
# 平成23年度公共用水域測定結果の概要

県内の公共用水域の水質汚濁状況を監視するため、水質汚濁防止法第16条により水質測定を実施した（測定は国土交通省、県、甲府市が実施）。

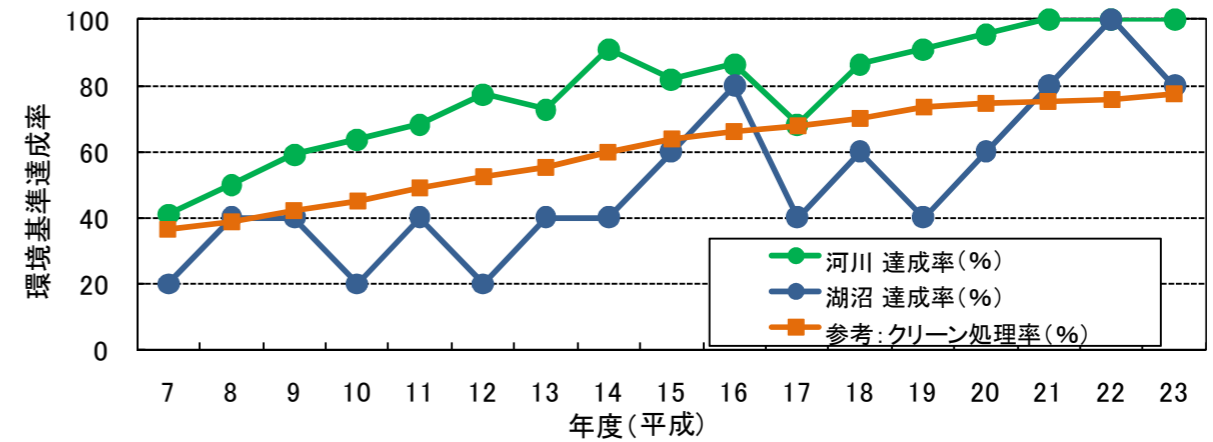
## I 生活環境の保全に関する環境基準項目の測定結果

- 生活環境の保全に関する環境基準項目のうち水の汚れの程度を示す値（河川：BOD、湖沼：COD）について、河川では昨年に引き続き全ての地点において環境基準を達成した。湖沼では、本栖湖で環境基準を超過（年間75%値1.2mg/l、環境基準1.0mg/l）したが、その他の湖沼では環境基準を達成した。
- 水生生物の保全に係る環境基準項目（全亜鉛）については、全ての地点において環境基準を達成した。

### ①地点別測定結果（BOD,COD）

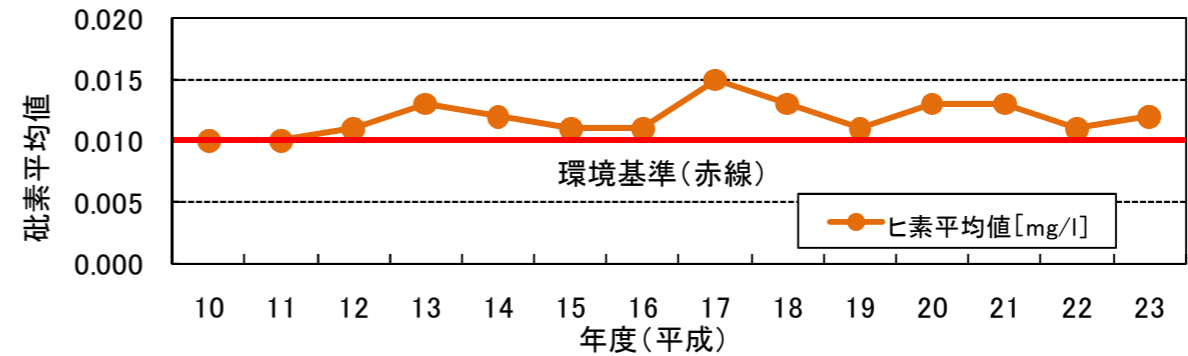


### ②環境基準達成率の推移

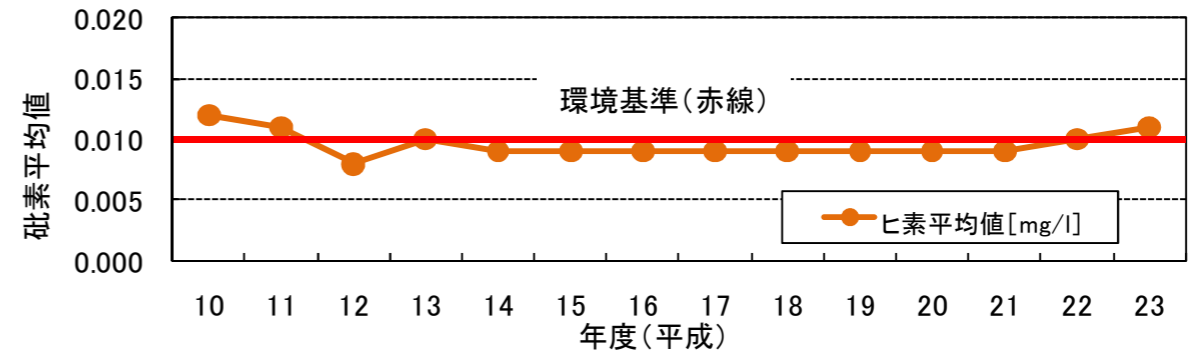


## II 人の健康の保護に関する環境基準項目の測定結果

- 塩川ダム貯水池（北杜市須玉町）で、昨年度に引き続き、地質由来により砒素が環境基準を超過した。（年間平均値0.012mg/l、環境基準0.01mg/l）



- 平等川流末（甲府市落合町）で地質由来により砒素が環境基準を超過した。平等川流末の砒素は、従来より環境基準値付近を推移している。（年間平均値0.011mg/l、環境基準0.01mg/l）



- その他の項目（26項目）については、全ての地点で環境基準を達成した。

## III 要監視項目の測定結果

- 測定した全ての項目（28項目）について、指針値未満であった。

# 平成23年度地下水測定結果の概要

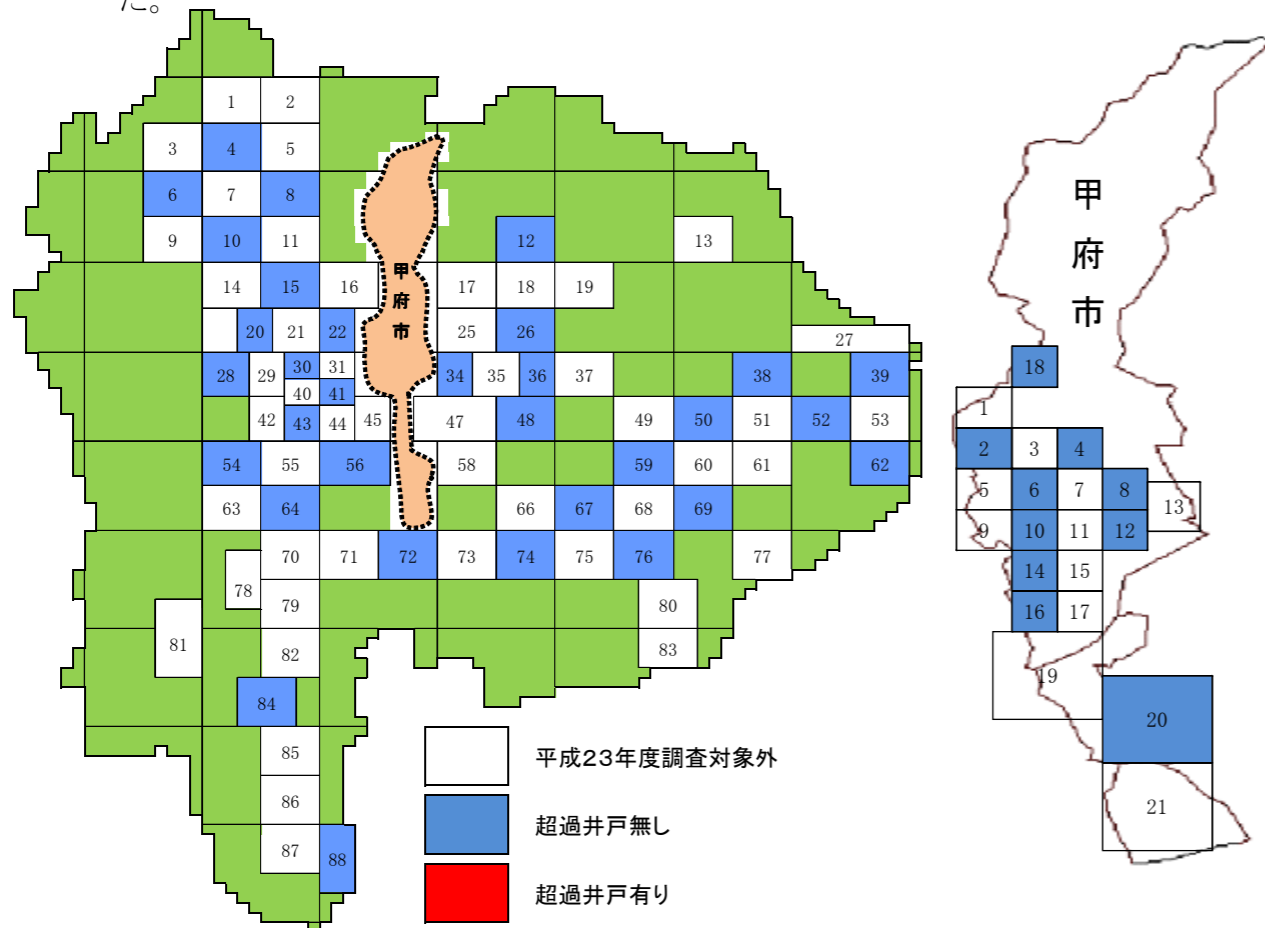
県内の地下水の水質汚濁状況を監視するため、水質汚濁防止法第16条により水質測定を実施した（測定は県及び甲府市が実施）。

## I 概況調査の結果

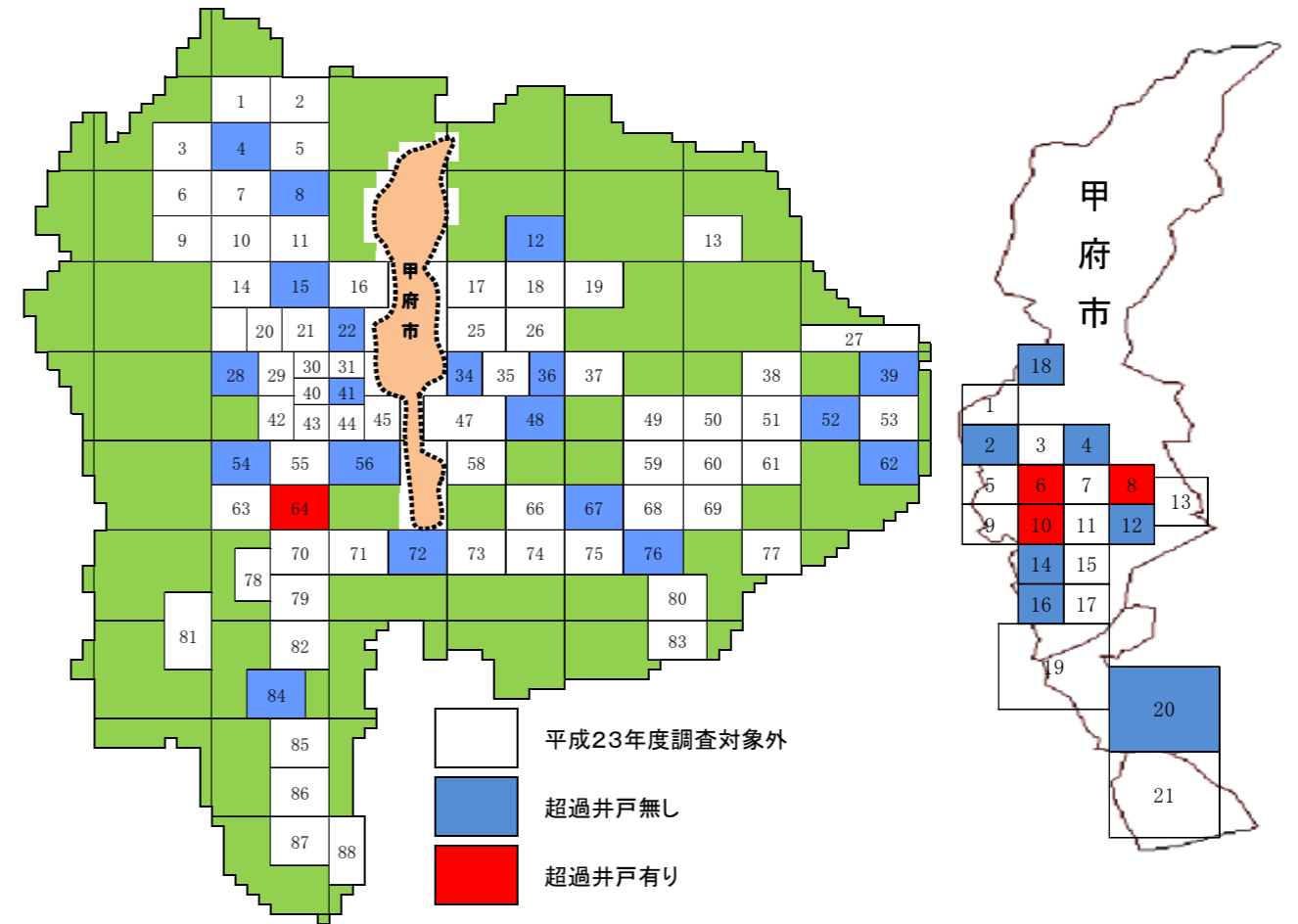
(1) ローリング方式（山梨県全体の地下水の状況を把握するため、山梨県内を102地区に分割し、2年又は4年で一巡するように全体を調査）

### ① 環境基準項目

○ 環境基準項目については、42地点で調査を実施し、全ての地点で環境基準を達成した。



(注)超過井戸の存在状況をメッシュ単位で色付けしたものであり、地下水汚染の範囲を示すものではない



(注)超過井戸の存在状況をメッシュ単位で色付けしたものであり、地下水汚染の範囲を示すものではない

(2) 定点方式（利水的に重要な地域等において、重点的に汚染の発見又は濃度の推移等を把握することを目的）

○ 都留市田原、都留市四日市場、北杜市小淵沢町、忍野村忍草の4地点で調査を実施した。測定した項目は全て不検出であった。

## II 継続監視調査の結果

○ 汚染が確認された地域について、継続的に監視を行うための調査  
 ○ 全36地点のうち18地点で環境基準を達成したが、18地点で引き続き環境基準を超過した。このため、今後も継続的な監視を行っていく。

環境基準超過井戸	環境基準値内検出井戸	不検出井戸
18地点 (飲用井戸なし)	14地点 (飲用井戸1)	4地点 (飲用井戸なし)

### ② 要監視項目

要監視項目については、30地点で調査を実施した。そのうち、市川三郷町高田、甲府市宮前町、甲府市桜井町、甲府市国母の4地点においてマンガンが指針値を超過した。（市川三郷町高田0.29mg/L、甲府市宮前町1.5mg/L、甲府市桜井町0.23mg/L、甲府市国母0.27mg/L、指針値0.2mg/L）

## III 汚染井戸周辺地区調査の結果

平成22年度に砒素が環境基準を超過した甲府市古関町の汚染井戸の周辺を調査したが、周辺には井戸が存在していなかった。なお、当該汚染井戸は継続監視調査の対象井戸とした。

また、同じく、マンガンが指針値を超過した甲府市蓬沢町の汚染井戸の周辺を調査したところ、汚染井戸およびその近隣井戸の2井戸で指針値を超過した。なお、周辺には、原因となる工場・事業場はないことから、自然的要因と考えられる。

## 資 料

ページ

① 平成23年度公共用水域水質測定地点	1
② 平成23年度公共用水域水質測定地点図	2
③ 平成23年度公共用水域の環境基準達成状況	3
④ 平成23年度地下水測定地点図（山梨県）	4
⑤ 平成23年度地下水測定地点図（甲府市）	5
⑥ 平成23年度地下水水質測定結果（概況調査）	6
⑦ 平成23年度地下水水質測定結果（定点調査）	14
⑧ 平成23年度地下水水質測定結果（継続監視調査）	15
⑨ 平成23年度地下水等水質測定結果（汚染井戸周辺地区調査）	18



① 平成23年度公共用水域水質測定地点

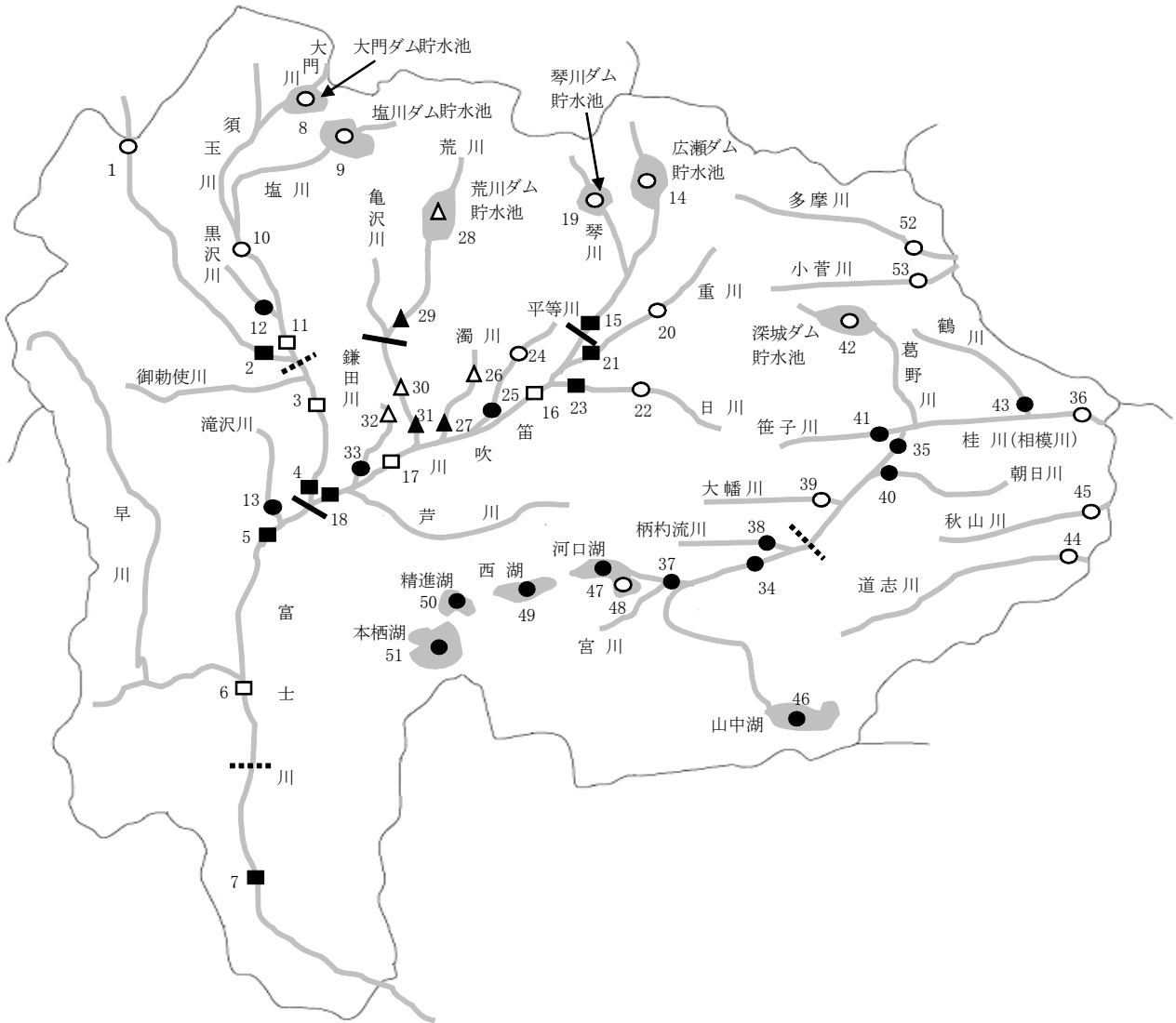
水系名	流域名	水域名	番 号	地点 統一 番号	水質測定点	緯度N	経度E	類型及び達成期間				測定機関			流量 測定 地点	
								基準 類型	達成 期間	水生生物		山梨県	国 土 交 通 省	甲府市		
										基準 類型	達成 期間					
富 士 川	富 士 川	富士川(1)※	1	1900151	国界橋	355133	1381701	AA	イ	生物A	イ	○				
			2	1900101	船山橋	354203	1382715						■		☆	
		富士川(2)※	3	1900251	信玄橋	353944	1383008	A	イ			□			☆	
			4	1900201	三郡西橋	353410	1382913						■		☆	
		富士川(3)※	5	1900301	富士橋	353221	1382733	A	ハ	生物B	イ		■		☆	
			6	1900351	富山橋	352513	1382715						□			
		富士川(4)※	7	1901501	南部橋	351712	1382737	A	ロ				■		☆	
			8	1920901	大門ダム貯水池	355227	1382601						○			
	川	川	塩川	9	1920203	塩川ダム貯水池	355130	1382953					○			
				10	1920201	藤井堰	354529	1382601					○			
				11	1920202	塩川橋	354140	1382816						□		☆
			黒沢川	12	1902101	黒沢川流末	354152	1382803	C	ハ	生物B	イ	●			☆
			滝沢川	13	1901601	新大橋	353405	1382839	B	イ	生物B	イ	●			☆
士 笛 吹 川	笛 吹 川	笛吹川上流	14	1900651	広瀬ダム貯水池	355020	1384545	A	イ	生物A	イ	○				
			15	1900601	亀甲橋	354149	1384106									■
		笛吹川下流	16	1900751	鶴飼橋	353853	1383830	A	ハ	生物B	イ		□		☆	
			17	1900753	桃林橋	353432	1383115									□
		琴川	18	1900701	三郡東橋	353401	1382919						■		☆	
			19	1921101	琴川ダム貯水池	354898	1383924					○				
	重川	20	1901351	千野橋	353305	1384420	B	イ	生物B	イ	○					
		21	1901301	重川橋	354014	1384055									■	
	日川	22	1901451	葡萄橋	353939	1384325	A	イ	生物A	イ	○					
		23	1901401	日川橋	353942	1384039									■	
	平等川	24	1901251	平等橋	353908	1383750	B	イ	生物B	イ	○					
		25	1901201	平等川流末	353649	1383532									●	
濁川	26	1901051	砂田橋	353921	1383528	C	ハ	生物B	イ				△	☆		
	27	1901001	濁川橋	353645	1383534											▲
荒川上流	28	1900851	荒川ダム貯水池	354522	1383359	AA	イ	生物A	イ				△			
	29	1900801	桜橋	354252	1383211											▲
荒川下流	30	1900951	千秋橋	353853	1383357	B	ハ	生物B	イ				△			
	31	1900901	二川橋	353724	1383421											▲
鎌田川	32	1901151	高室橋	353640	1383331	B	ハ	生物B	イ				△			
	33	1901101	鎌田川流末	353558	1383340									●		
相 模 川	相 模 川	相模川上流(1)※	34	1900401	富士見橋	353126	1385055	AA	イ	生物A	イ	●			☆	
			35	1900501	大月橋	353629	1385621									●
		相模川上流(2)※	36	1900551	桂川橋	353701	1390709	A	ハ			○			☆	
			37	1902201	昭和橋	352941	1384817					B	ロ	生物B	イ	●
		柄杓流川	38	1901701	柄杓流川流末	353239	1385337	A	ハ	生物A	イ	●		☆		
		大幡川	39	1920401	大幡川流末	353336	1385343					○				
		朝日川	40	1901801	落合橋	353340	1385918	A	イ	生物A	イ	●		☆		
		笹子川	41	1901901	西方寺橋	353611	1385522	A	イ	生物A	イ	●		☆		
		葛野川	42	1921001	深城ダム貯水池	354221	1385659					○				
	鶴川	43	1902001	鶴川橋	353719	1390626	A	イ	生物A	イ	●		☆			
	道志川	44	1920701	道志川流末	353220	1390649					○			☆		
	秋山川	45	1920801	秋山川流末	353451	1390735					○			☆		
	富 士 五 湖	山中湖	46	1950101	山中湖湖心	352501	1385223	A	イ	生物B	イ	●				
			47	1950201	河口湖湖心	353100	1384521									●
		河口湖	48	1950251	河口湖船津津	353031	1384609	A	イ	生物B	イ	○				
49			1950301	西湖湖心	352954	1384109	A					イ	生物A	イ	●	
精進湖		50	1950401	精進湖湖心	352927	1383627	A	イ	生物B	イ	●					
本栖湖		51	1950501	本栖湖湖心	352753	1383509	AA	イ	生物A	イ	●					
多摩川	多摩川	多摩川上流(1)※	52	1902351	下保之瀬橋	354708	1385647	AA	イ	生物A	イ	○			☆	
		小菅川	53	1920601	小菅川流末	354532	1385800					○			☆	
3水系	5流域	36水域		計	53地点						33地点	13地点	7地点	32地点		

黒印: 環境基準点(27地点) 白印: 補助点(26地点)

※水生生物の保全に係る水質環境基準においては、水域名は次のとおり。

- ・富士川(1)及び富士川(2)を富士川上流
- ・富士川(3)及び富士川(4)を富士川下流
- ・相模川上流(1)及び相模川上流(2)を相模川(1)
- ・多摩川上流(1)を多摩川上流

② 平成 23 年度公共用水域水質測定地点図



測定機関	地点	河 川			湖 沼			合 計			
		環境基準点	補 助 点	計	環境基準点	補 助 点	計				
山梨県	●	11	○	16	27	●	5	○	1	6	33
国土交通省	■	8	□	5	13	-	-	-	-	-	13
甲府市	▲	3	△	4	7	-	-	-	-	-	7
合 計		22		25	47		5		1	6	53

備考: 図中の実線及び点線は類型の境を示す。  
 : 点線は水生生物の保全に係る水質環境基準には適用しない。

③ 平成23年度公共用水域の環境基準達成状況

水系名	流域名	水域名	番号	水質測定点	類型	基準値	平成23年度 BOD(COD) 値	平成23年度 環境基準 達成状況	平成22年度 BOD(COD) 値	平成22年度 環境基準 達成状況	
富士川	富士川	富士川(1)	1	船山橋	AA	1	0.8	○	0.8	○	
		富士川(2)	2	三郡西橋	A	2	0.9	○	1.0	○	
		富士川(3)	3	富士橋	A	2	1.4	○	1.3	○	
		富士川(4)	4	南部橋	A	2	0.9	○	0.9	○	
		黒沢川	5	黒沢川流末	C	5	1.3	○	1.5	○	
		滝沢川	6	新大橋	B	3	2.7	○	2.4	○	
	笛吹川	笛吹川	笛吹川上流	7	亀甲橋	A	2	0.8	○	0.6	○
			笛吹川下流	8	三郡東橋	A	2	1.7	○	1.3	○
			重川	9	重川橋	B	3	1.5	○	1.7	○
		吹川	日川	10	日川橋	A	2	0.8	○	0.7	○
			平等川	11	平等川流末	B	3	1.4	○	1.8	○
			濁川	12	濁川橋	C	5	3.0	○	3.2	○
			荒川上流	13	桜橋	AA	1	0.8	○	0.6	○
			荒川下流	14	二川橋	B	3	1.5	○	1.2	○
			鎌田川	15	鎌田川流末	B	3	1.9	○	1.8	○
相模川	相模川	相模川上流(1)	16	富士見橋	AA	1	0.7	○	0.6	○	
		相模川上流(2)	17	大月橋	A	2	1.0	○	0.8	○	
		宮川	18	昭和橋	B	3	2.2	○	2.5	○	
		柄杓流川	19	柄杓流川流末	A	2	0.8	○	1.0	○	
		朝日川	20	落合橋	A	2	0.6	○	<0.5	○	
		笹子川	21	西方寺橋	A	2	0.8	○	0.8	○	
		鶴川	22	鶴川橋	A	2	0.9	○	0.9	○	
達成地点/評価対象地点							22/22		22/22		
相模川	富士五湖	山中湖	1	山中湖湖心	A	3	2.8	○	2.6	○	
		河口湖	2	河口湖湖心	A	3	2.9	○	3.0	○	
		西湖	3	西湖湖心	A	3	2.4	○	2.2	○	
		精進湖	4	精進湖湖心	A	3	2.9	○	3.0	○	
		本栖湖	5	本栖湖湖心	AA	1	1.2	×	1.0	○	
達成地点/評価対象地点							4/5		5/5		

類型

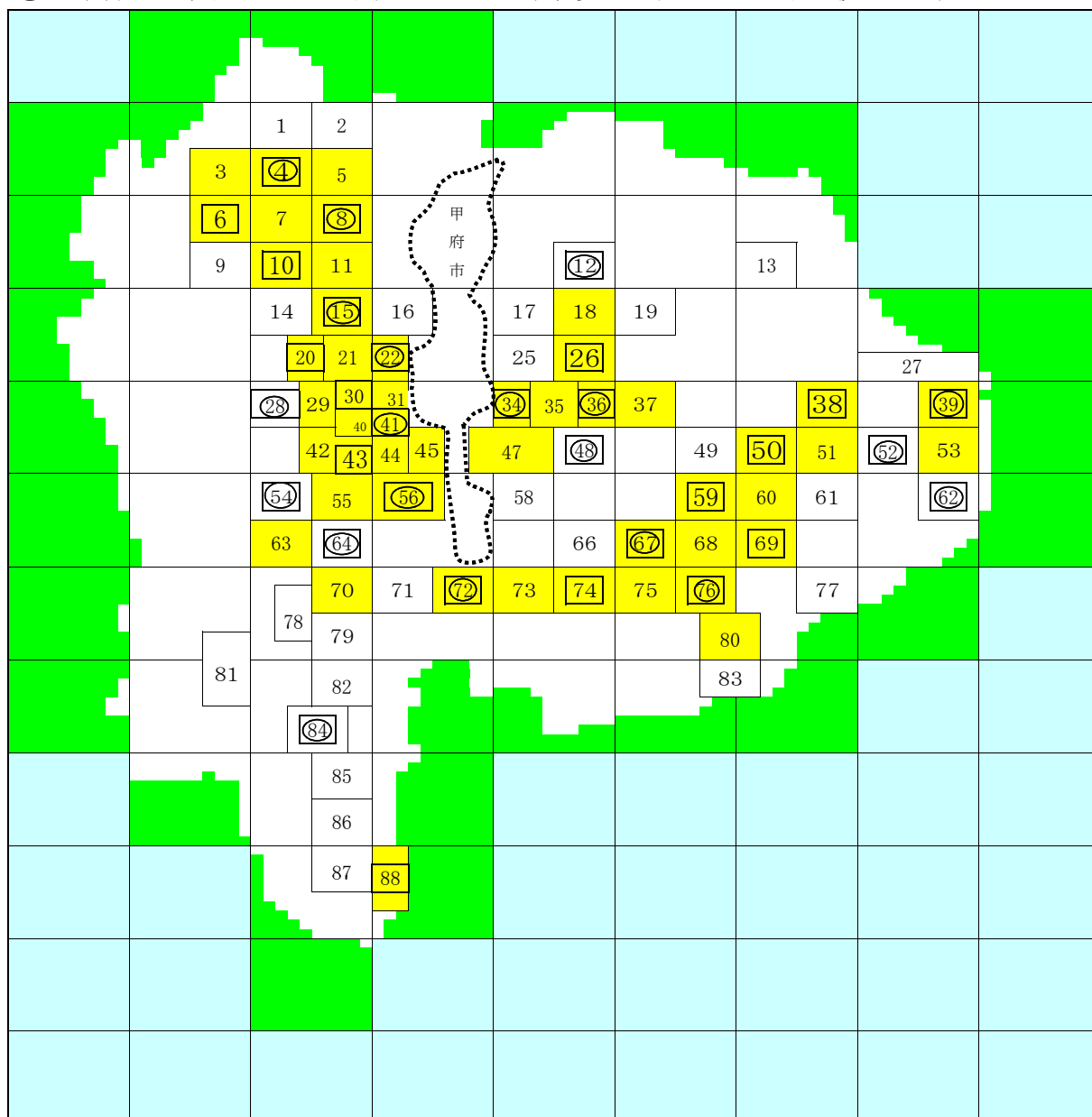
AA: BOD1mg/ℓ以下、COD1mg/ℓ以下  
A : BOD2mg/ℓ以下、COD3mg/ℓ以下  
B : BOD3mg/ℓ以下  
C : BOD5mg/ℓ以下

※75%値 n個の日間平均値を値の小さいものから並べたとき、  
 $n \times 0.75$ 番目の数値をいう。 $n \times 0.75$ が整数でないときは、小数点  
以下を切り上げる。

(例) 年間12個の日間平均値がある場合

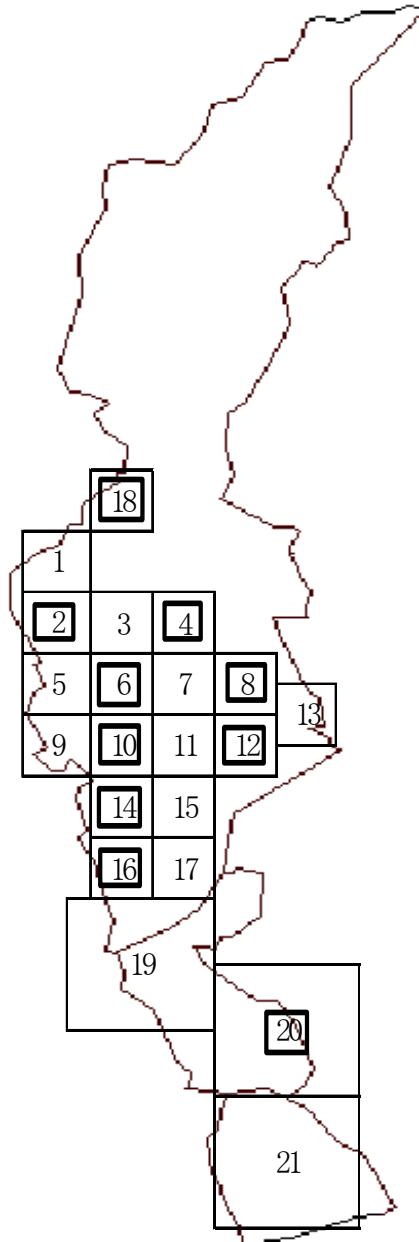


④ 平成23年度地下水測定地点図(環境基準項目・要監視項目)



- 5kmメッシュを基本とする県内81地区(No.23,24,32,33,46,57,65,甲府市のため除く)
- 有害物質使用特定施設設置地区(49地区)
- は環境基準項目測定地点(32地点)。うち、○印の地点については要監視項目も測定(20地点)。

⑤ 平成 23 年度地下水測定地点図（環境基準項目・要監視項目）<甲府市>



・市街地を 2 kmメッシュで区切った 18 地区とそれ以外の地域を 5 kmメッシュで区切った 3 地区の計 21 地区

・□ は環境基準項目及び要監視項目測定地点（10 地点）

⑥ 平成23年度地下水水質測定結果(概況調査・ローリング):42井戸

井戸番号	井戸の所在地	飲用の有無	深度(m)	環境基準項目(mg/ℓ)													
				かドミウム		全シアン		鉛		六価クロム		砒素		総水銀		アルキル水銀	
				基準値 0.01	検出されないこと	基準値0.01	基準値0.05	基準値0.01	基準値0.05	基準値0.0005	基準値0.0005	検出されないこと	検出されないこと				
1	北杜市高根町東井出	有	30	<0.001	<0.001	<0.1	<0.1	<0.005	<0.005	<0.02	<0.02	<0.005	<0.005	<0.0005	<0.0005	-	-
2	北杜市須玉町江草	有	200	<0.001	<0.001	<0.1	<0.1	<0.005	<0.005	<0.02	<0.02	<0.005	<0.005	<0.0005	<0.0005	-	-
3	山梨市牧丘町成沢	無	7	<0.001	<0.001	<0.1	<0.1	<0.005	<0.005	<0.02	<0.02	<0.005	<0.005	<0.0005	<0.0005	-	-
4	韮崎市若宮	有	10	<0.001	<0.001	<0.1	<0.1	<0.005	<0.005	<0.02	<0.02	<0.005	<0.005	<0.0005	<0.0005	-	-
5	甲斐市境	有	20	<0.001	<0.001	<0.1	<0.1	<0.005	<0.005	<0.02	<0.02	<0.005	<0.005	<0.0005	<0.0005	-	-
6	南アルプス市有野	無	50	<0.001	<0.001	<0.1	<0.1	<0.005	<0.005	<0.02	<0.02	<0.005	<0.005	<0.0005	<0.0005	-	-
7	笛吹市石和町窪中島	有	30	<0.001	<0.001	<0.1	<0.1	<0.005	<0.005	<0.02	<0.02	<0.005	<0.005	<0.0005	<0.0005	-	-
8	甲州市勝沼町藤井	無	不明	<0.001	<0.001	<0.1	<0.1	<0.005	<0.005	<0.02	<0.02	<0.005	<0.005	<0.0005	<0.0005	-	-
9	上野原市綱原	有	不明	<0.001	<0.001	<0.1	<0.1	<0.005	<0.005	<0.02	<0.02	<0.005	<0.005	<0.0005	<0.0005	-	-
10	昭和町葉地新居	有	10	<0.001	<0.001	<0.1	<0.1	<0.005	<0.005	<0.02	<0.02	<0.005	<0.005	<0.0005	<0.0005	-	-
11	笛吹市御坂町下黒駒	有	115	<0.001	<0.001	<0.1	<0.1	<0.005	<0.005	<0.02	<0.02	<0.005	<0.005	<0.0005	<0.0005	-	-
12	大月市梁川町網の上	無	4	<0.001	<0.001	<0.1	<0.1	<0.005	<0.005	<0.02	<0.02	<0.005	<0.005	<0.0005	<0.0005	-	-
13	市川三郷町高田	有	32	<0.001	<0.001	<0.1	<0.1	<0.005	<0.005	<0.02	<0.02	<0.005	<0.005	<0.0005	<0.0005	-	-
14	市川三郷町市川大門	有	5	<0.001	<0.001	<0.1	<0.1	<0.005	<0.005	<0.02	<0.02	<0.005	<0.005	<0.0005	<0.0005	-	-
15	上野原市秋山	有	不明	<0.001	<0.001	<0.1	<0.1	<0.005	<0.005	<0.02	<0.02	<0.005	<0.005	<0.0005	<0.0005	-	-
16	市川三郷町黒沢	有	20	<0.001	<0.001	<0.1	<0.1	<0.005	<0.005	<0.02	<0.02	<0.005	<0.005	<0.0005	<0.0005	-	-
17	富士河口湖町河口	有	不明	<0.001	<0.001	<0.1	<0.1	<0.005	<0.005	<0.02	<0.02	<0.005	<0.005	<0.0005	<0.0005	-	-
18	富士河口湖町精進	有	不明	<0.001	<0.001	<0.1	<0.1	<0.005	<0.005	<0.02	<0.02	<0.005	<0.005	<0.0005	<0.0005	-	-
19	富士吉田市小明見	有	60	<0.001	<0.001	<0.1	<0.1	<0.005	<0.005	<0.02	<0.02	<0.005	<0.005	<0.0005	<0.0005	-	-
20	身延町和田	有	10	<0.001	<0.001	<0.1	<0.1	<0.005	<0.005	<0.02	<0.02	<0.005	<0.005	<0.0005	<0.0005	-	-
21	北杜市白州町白須	有	50	<0.001	<0.001	<0.1	<0.1	<0.005	<0.005	<0.02	<0.02	<0.005	<0.005	<0.0005	<0.0005	-	-
22	北杜市武川町三吹	有	45	<0.001	<0.001	<0.1	<0.1	<0.005	<0.005	<0.02	<0.02	<0.005	<0.005	<0.0005	<0.0005	-	-
23	韮崎市大草町若尾	有	8	<0.001	<0.001	<0.1	<0.1	<0.005	<0.005	<0.02	<0.02	<0.005	<0.005	<0.0005	<0.0005	-	-
24	甲州市塩山牛奥	無	5	<0.001	<0.001	<0.1	<0.1	<0.005	<0.005	<0.02	<0.02	<0.005	<0.005	<0.0005	<0.0005	-	-
25	南アルプス市下高砂	有	60	<0.001	<0.001	<0.1	<0.1	<0.005	<0.005	<0.02	<0.02	<0.005	<0.005	<0.0005	<0.0005	-	-
26	大月市七保町葛野	無	8	<0.001	<0.001	<0.1	<0.1	<0.005	<0.005	<0.02	<0.02	<0.005	<0.005	<0.0005	<0.0005	-	-
27	南アルプス市戸田	有	30	<0.001	<0.001	<0.1	<0.1	<0.005	<0.005	<0.02	<0.02	<0.005	<0.005	<0.0005	<0.0005	-	-
28	大月市初狩町下初狩	有	16	<0.001	<0.001	<0.1	<0.1	<0.005	<0.005	<0.02	<0.02	<0.005	<0.005	<0.0005	<0.0005	-	-
29	都留市大幡	有	50	<0.001	<0.001	<0.1	<0.1	<0.005	<0.005	<0.02	<0.02	<0.005	<0.005	<0.0005	<0.0005	-	-
30	都留市法能	有	50	<0.001	<0.001	<0.1	<0.1	<0.005	<0.005	<0.02	<0.02	<0.005	<0.005	<0.0005	<0.0005	-	-
31	富士河口湖町西湖	有	不明	<0.001	<0.001	<0.1	<0.1	<0.005	<0.005	<0.02	<0.02	<0.005	<0.005	<0.0005	<0.0005	-	-
32	南部町万沢	有	18	<0.001	<0.001	<0.1	<0.1	<0.005	<0.005	<0.02	<0.02	<0.005	<0.005	<0.0005	<0.0005	-	-
33	甲府市荒川	無	50	<0.001	<0.001	<0.1	<0.1	<0.005	<0.005	<0.02	<0.02	<0.005	<0.005	<0.0005	<0.0005	-	-
34	甲府市大手	無	90	<0.001	<0.001	<0.1	<0.1	<0.005	<0.005	<0.02	<0.02	<0.005	<0.005	<0.0005	<0.0005	-	-
35	甲府市宮前町	無	不明	<0.001	<0.001	<0.1	<0.1	<0.005	<0.005	<0.02	<0.02	<0.005	<0.005	<0.0005	<0.0005	-	-
36	甲府市桜井町	無	80	<0.001	<0.001	<0.1	<0.1	<0.005	<0.005	<0.02	<0.02	<0.005	<0.005	<0.0005	<0.0005	-	-
37	甲府市国母	無	4~5	<0.001	<0.001	<0.1	<0.1	<0.005	<0.005	<0.02	<0.02	<0.005	<0.005	<0.0005	<0.0005	-	-
38	甲府市向町	無	5	<0.001	<0.001	<0.1	<0.1	<0.005	<0.005	<0.02	<0.02	<0.005	<0.005	<0.0005	<0.0005	-	-
39	甲府市国母	無	不明	<0.001	<0.001	<0.1	<0.1	<0.005	<0.005	<0.02	<0.02	<0.005	<0.005	<0.0005	<0.0005	-	-
40	甲府市堀之内町	無	20	<0.001	<0.001	<0.1	<0.1	<0.005	<0.005	<0.02	<0.02	<0.005	0.005	<0.0005	<0.0005	-	-
41	甲府市上帯那町	無	不明	<0.001	<0.001	<0.1	<0.1	<0.005	<0.005	<0.02	<0.02	<0.005	<0.005	<0.0005	<0.0005	-	-
42	甲府市上曾根町	無	4~5	<0.001	<0.001	<0.1	<0.1	<0.005	<0.005	<0.02	<0.02	<0.005	<0.005	<0.0005	<0.0005	-	-

※アルキル水銀は、総水銀が検出された場合に測定を実施する。

※凡例: 測定結果  
 : 環境基準超過  
 : 基準値内検出  
 : 不検出

⑥ 平成23年度地下水水質測定結果(概況調査・ローリング):42井戸

井戸番号	井戸の所在地	飲用の有無	深度(m)	環境基準項目(mg/ℓ)													
				PCB		ジクロロメタン		四塩化炭素		塩化ビニルモノマー		1,2-ジクロロエタン		1,1-ジクロロエチレン		1,2-ジクロロエチレン	
				検出されないこと		基準値0.02		基準値0.002		基準値0.002		基準値0.004		基準値0.1		基準値0.04	
1	北杜市高根町東井出	有	30	<0.0005	<0.0005	<0.002	<0.002	<0.0002	<0.0002	<0.0002	<0.0002	<0.0004	<0.0004	<0.002	<0.002	<0.004	<0.004
2	北杜市須玉町江草	有	200	<0.0005	<0.0005	<0.002	<0.002	<0.0002	<0.0002	<0.0002	<0.0002	<0.0004	<0.0004	<0.002	<0.002	<0.004	<0.004
3	山梨市牧丘町成沢	無	7	<0.0005	<0.0005	<0.002	<0.002	<0.0002	<0.0002	<0.0002	<0.0002	<0.0004	<0.0004	<0.002	<0.002	<0.004	<0.004
4	韮崎市若宮	有	10	<0.0005	<0.0005	<0.002	<0.002	<0.0002	<0.0002	<0.0002	<0.0002	<0.0004	<0.0004	<0.002	<0.002	<0.004	<0.004
5	甲斐市境	有	20	<0.0005	<0.0005	<0.002	<0.002	<0.0002	<0.0002	<0.0002	<0.0002	<0.0004	<0.0004	<0.002	<0.002	<0.004	<0.004
6	南アルプス市有野	無	50	<0.0005	<0.0005	<0.002	<0.002	<0.0002	<0.0002	<0.0002	<0.0002	<0.0004	<0.0004	<0.002	<0.002	<0.004	<0.004
7	笛吹市石和町窪中島	有	30	<0.0005	<0.0005	<0.002	<0.002	<0.0002	<0.0002	<0.0002	<0.0002	<0.0004	<0.0004	<0.002	<0.002	<0.004	<0.004
8	甲州市勝沼町藤井	無	不明	<0.0005	<0.0005	<0.002	<0.002	<0.0002	<0.0002	<0.0002	<0.0002	<0.0004	<0.0004	<0.002	<0.002	<0.004	<0.004
9	上野原市綱原	有	不明	<0.0005	<0.0005	<0.002	<0.002	<0.0002	<0.0002	<0.0002	<0.0002	<0.0004	<0.0004	<0.002	<0.002	<0.004	<0.004
10	昭和町葉地新居	有	10	<0.0005	<0.0005	<0.002	<0.002	<0.0002	<0.0002	<0.0002	<0.0002	<0.0004	<0.0004	<0.002	<0.002	<0.004	<0.004
11	笛吹市御坂町下黒駒	有	115	<0.0005	<0.0005	<0.002	<0.002	<0.0002	<0.0002	<0.0002	<0.0002	<0.0004	<0.0004	<0.002	<0.002	<0.004	<0.004
12	大月市梁川町網の上	無	4	<0.0005	<0.0005	<0.002	<0.002	<0.0002	<0.0002	<0.0002	<0.0002	<0.0004	<0.0004	<0.002	<0.002	<0.004	<0.004
13	市川三郷町高田	有	32	<0.0005	<0.0005	<0.002	<0.002	<0.0002	<0.0002	<0.0002	<0.0002	<0.0004	<0.0004	<0.002	<0.002	<0.004	<0.004
14	市川三郷町市川大門	有	5	<0.0005	<0.0005	<0.002	<0.002	<0.0002	<0.0002	<0.0002	<0.0002	<0.0004	<0.0004	<0.002	<0.002	<0.004	<0.004
15	上野原市秋山	有	不明	<0.0005	<0.0005	<0.002	<0.002	<0.0002	<0.0002	<0.0002	<0.0002	<0.0004	<0.0004	<0.002	<0.002	<0.004	<0.004
16	市川三郷町黒沢	有	20	<0.0005	<0.0005	<0.002	<0.002	<0.0002	<0.0002	<0.0002	<0.0002	<0.0004	<0.0004	<0.002	<0.002	<0.004	<0.004
17	富士河口湖町河口	有	不明	<0.0005	<0.0005	<0.002	<0.002	<0.0002	<0.0002	<0.0002	<0.0002	<0.0004	<0.0004	<0.002	<0.002	<0.004	<0.004
18	富士河口湖町精進	有	不明	<0.0005	<0.0005	<0.002	<0.002	<0.0002	<0.0002	<0.0002	<0.0002	<0.0004	<0.0004	<0.002	<0.002	<0.004	<0.004
19	富士吉田市小明見	有	60	<0.0005	<0.0005	<0.002	<0.002	<0.0002	<0.0002	<0.0002	<0.0002	<0.0004	<0.0004	<0.002	<0.002	<0.004	<0.004
20	身延町和田	有	10	<0.0005	<0.0005	<0.002	<0.002	<0.0002	<0.0002	<0.0002	<0.0002	<0.0004	<0.0004	<0.002	<0.002	<0.004	<0.004
21	北杜市白州町白須	有	50	<0.0005	<0.0005	<0.002	<0.002	<0.0002	<0.0002	<0.0002	<0.0002	<0.0004	<0.0004	<0.002	<0.002	<0.004	<0.004
22	北杜市武川町三吹	有	45	<0.0005	<0.0005	<0.002	<0.002	<0.0002	<0.0002	<0.0002	<0.0002	<0.0004	<0.0004	<0.002	<0.002	<0.004	<0.004
23	韮崎市大草町若尾	有	8	<0.0005	<0.0005	<0.002	<0.002	<0.0002	<0.0002	<0.0002	<0.0002	<0.0004	<0.0004	<0.002	<0.002	<0.004	<0.004
24	甲州市塩山牛奥	無	5	<0.0005	<0.0005	<0.002	<0.002	<0.0002	<0.0002	<0.0002	<0.0002	<0.0004	<0.0004	<0.002	<0.002	<0.004	<0.004
25	南アルプス市下高砂	有	60	<0.0005	<0.0005	<0.002	<0.002	<0.0002	<0.0002	<0.0002	<0.0002	<0.0004	<0.0004	<0.002	<0.002	<0.004	<0.004
26	大月市七保町葛野	無	8	<0.0005	<0.0005	<0.002	<0.002	<0.0002	<0.0002	<0.0002	<0.0002	<0.0004	<0.0004	<0.002	<0.002	<0.004	<0.004
27	南アルプス市戸田	有	30	<0.0005	<0.0005	<0.002	<0.002	<0.0002	<0.0002	<0.0002	<0.0002	<0.0004	<0.0004	<0.002	<0.002	<0.004	<0.004
28	大月市初狩町下初狩	有	16	<0.0005	<0.0005	<0.002	<0.002	<0.0002	<0.0002	<0.0002	<0.0002	<0.0004	<0.0004	<0.002	<0.002	<0.004	<0.004
29	都留市大幡	有	50	<0.0005	<0.0005	<0.002	<0.002	<0.0002	<0.0002	<0.0002	<0.0002	<0.0004	<0.0004	<0.002	<0.002	<0.004	<0.004
30	都留市法能	有	50	<0.0005	<0.0005	<0.002	<0.002	<0.0002	<0.0002	<0.0002	<0.0002	<0.0004	<0.0004	<0.002	<0.002	<0.004	<0.004
31	富士河口湖町西湖	有	不明	<0.0005	<0.0005	<0.002	<0.002	<0.0002	<0.0002	<0.0002	<0.0002	<0.0004	<0.0004	<0.002	<0.002	<0.004	<0.004
32	南部町万沢	有	18	<0.0005	<0.0005	<0.002	<0.002	<0.0002	<0.0002	<0.0002	<0.0002	<0.0004	<0.0004	<0.002	<0.002	<0.004	<0.004
33	甲府市荒川	無	50	<0.0005	<0.0005	<0.002	<0.002	<0.0002	<0.0002	<0.0002	<0.0002	<0.0004	<0.0004	<0.002	<0.002	<0.004	<0.004
34	甲府市大手	無	90	<0.0005	<0.0005	<0.002	<0.002	<0.0002	<0.0002	<0.0002	<0.0002	<0.0004	<0.0004	<0.002	<0.002	<0.004	<0.004
35	甲府市宮前町	無	不明	<0.0005	<0.0005	<0.002	<0.002	<0.0002	<0.0002	<0.0002	<0.0002	<0.0004	<0.0004	<0.002	<0.002	<0.004	<0.004
36	甲府市桜井町	無	80	<0.0005	<0.0005	<0.002	<0.002	<0.0002	<0.0002	<0.0002	<0.0002	<0.0004	<0.0004	<0.002	<0.002	<0.004	<0.004
37	甲府市国母	無	4~5	<0.0005	<0.0005	<0.002	<0.002	<0.0002	<0.0002	<0.0002	<0.0002	<0.0004	<0.0004	<0.002	<0.002	<0.004	<0.004
38	甲府市向町	無	5	<0.0005	<0.0005	<0.002	<0.002	<0.0002	<0.0002	<0.0002	<0.0002	<0.0004	<0.0004	<0.002	<0.002	<0.004	<0.004
39	甲府市国母	無	不明	<0.0005	<0.0005	<0.002	<0.002	<0.0002	<0.0002	<0.0002	<0.0002	<0.0004	<0.0004	<0.002	<0.002	<0.004	<0.004
40	甲府市堀之内町	無	20	<0.0005	<0.0005	<0.002	<0.002	<0.0002	<0.0002	<0.0002	<0.0002	<0.0004	<0.0004	<0.002	<0.002	<0.004	<0.004
41	甲府市上帯那町	無	不明	<0.0005	<0.0005	<0.002	<0.002	<0.0002	<0.0002	<0.0002	<0.0002	<0.0004	<0.0004	<0.002	<0.002	<0.004	<0.004
42	甲府市上曾根町	無	4~5	<0.0005	<0.0005	<0.002	<0.002	<0.0002	<0.0002	<0.0002	<0.0002	<0.0004	<0.0004	<0.002	<0.002	<0.004	<0.004

※アルキル水銀は、総水銀が検出された場合に測定を実施する。

※凡例: 測定結果  
 : 環境基準超過  
 : 基準値内検出  
 : 不検出

1回目 2回目  
年間平均値

⑥ 平成23年度地下水水質測定結果(概況調査・ローリング):42井戸

井戸番号	井戸の所在地	飲用の有無	深度(m)	環境基準項目(mg/ℓ)													
				1,1,1-トリクロロエタン		1,1,2-トリクロロエタン		トリクロロエレン		テトラクロロエレン		1,3-ジクロロプロペン		チウラム		シマジン	
				基準値1	基準値1	基準値0.03	基準値0.01	基準値0.002	基準値0.006	基準値0.003	基準値0.006	基準値0.003					
1	北杜市高根町東井出	有	30	<0.0005	<0.0005	<0.0006	<0.0006	<0.002	<0.002	<0.0005	<0.0005	<0.0002	<0.0002	<0.0006	<0.0006	<0.0003	<0.0003
2	北杜市須玉町江草	有	200	<0.0005	<0.0005	<0.0006	<0.0006	<0.002	<0.002	<0.0005	<0.0005	<0.0002	<0.0002	<0.0006	<0.0006	<0.0003	<0.0003
3	山梨市牧丘町成沢	無	7	<0.0005	<0.0005	<0.0006	<0.0006	<0.002	<0.002	<0.0005	<0.0005	<0.0002	<0.0002	<0.0006	<0.0006	<0.0003	<0.0003
4	韮崎市若宮	有	10	<0.0005	<0.0005	<0.0006	<0.0006	<0.002	<0.002	<0.0005	<0.0005	<0.0002	<0.0002	<0.0006	<0.0006	<0.0003	<0.0003
5	甲斐市境	有	20	<0.0005	<0.0005	<0.0006	<0.0006	<0.002	<0.002	<0.0005	<0.0005	<0.0002	<0.0002	<0.0006	<0.0006	<0.0003	<0.0003
6	南アルプス市有野	無	50	<0.0005	<0.0005	<0.0006	<0.0006	<0.002	<0.002	<0.0005	<0.0005	<0.0002	<0.0002	<0.0006	<0.0006	<0.0003	<0.0003
7	笛吹市石和町窪中島	有	30	<0.0005	<0.0005	<0.0006	<0.0006	<0.002	<0.002	<0.0005	<0.0005	<0.0002	<0.0002	<0.0006	<0.0006	<0.0003	<0.0003
8	甲州市勝沼町藤井	無	不明	<0.0005	<0.0005	<0.0006	<0.0006	<0.002	<0.002	<0.0005	<0.0005	<0.0002	<0.0002	<0.0006	<0.0006	<0.0003	<0.0003
9	上野原市綱原	有	不明	<0.0005	<0.0005	<0.0006	<0.0006	<0.002	<0.002	<0.0005	<0.0005	<0.0002	<0.0002	<0.0006	<0.0006	<0.0003	<0.0003
10	昭和町葉地新居	有	10	<0.0005	<0.0005	<0.0006	<0.0006	<0.002	<0.002	<0.0005	<0.0005	<0.0002	<0.0002	<0.0006	<0.0006	<0.0003	<0.0003
11	笛吹市御坂町下黒駒	有	115	<0.0005	<0.0005	<0.0006	<0.0006	<0.002	<0.002	<0.0005	<0.0005	<0.0002	<0.0002	<0.0006	<0.0006	<0.0003	<0.0003
12	大月市梁川町網の上	無	4	<0.0005	<0.0005	<0.0006	<0.0006	<0.002	<0.002	<0.0005	<0.0005	<0.0002	<0.0002	<0.0006	<0.0006	<0.0003	<0.0003
13	市川三郷町高田	有	32	<0.0005	<0.0005	<0.0006	<0.0006	<0.002	<0.002	<0.0005	<0.0005	<0.0002	<0.0002	<0.0006	<0.0006	<0.0003	<0.0003
14	市川三郷町市川大門	有	5	<0.0005	<0.0005	<0.0006	<0.0006	<0.002	<0.002	<0.0005	<0.0005	<0.0002	<0.0002	<0.0006	<0.0006	<0.0003	<0.0003
15	上野原市秋山	有	不明	<0.0005	<0.0005	<0.0006	<0.0006	<0.002	<0.002	<0.0005	<0.0005	<0.0002	<0.0002	<0.0006	<0.0006	<0.0003	<0.0003
16	市川三郷町黒沢	有	20	<0.0005	<0.0005	<0.0006	<0.0006	<0.002	<0.002	<0.0005	<0.0005	<0.0002	<0.0002	<0.0006	<0.0006	<0.0003	<0.0003
17	富士河口湖町河口	有	不明	<0.0005	<0.0005	<0.0006	<0.0006	<0.002	<0.002	<0.0005	<0.0005	<0.0002	<0.0002	<0.0006	<0.0006	<0.0003	<0.0003
18	富士河口湖町精進	有	不明	<0.0005	<0.0005	<0.0006	<0.0006	<0.002	<0.002	<0.0005	<0.0005	<0.0002	<0.0002	<0.0006	<0.0006	<0.0003	<0.0003
19	富士吉田市小明見	有	60	<0.0005	<0.0005	<0.0006	<0.0006	<0.002	<0.002	<0.0005	<0.0005	<0.0002	<0.0002	<0.0006	<0.0006	<0.0003	<0.0003
20	身延町和田	有	10	<0.0005	<0.0005	<0.0006	<0.0006	<0.002	<0.002	<0.0005	<0.0005	<0.0002	<0.0002	<0.0006	<0.0006	<0.0003	<0.0003
21	北杜市白州町白須	有	50	<0.0005	<0.0005	<0.0006	<0.0006	<0.002	<0.002	<0.0005	<0.0005	<0.0002	<0.0002	<0.0006	<0.0006	<0.0003	<0.0003
22	北杜市武川町三吹	有	45	<0.0005	<0.0005	<0.0006	0.0011	<0.002	<0.002	<0.0005	<0.0005	<0.0002	<0.0002	<0.0006	<0.0006	<0.0003	<0.0003
23	韮崎市大草町若尾	有	8	<0.0005	<0.0005	<0.0006	<0.0006	<0.002	<0.002	<0.0005	<0.0005	<0.0002	<0.0002	<0.0006	<0.0006	<0.0003	<0.0003
24	甲州市塩山牛奥	無	5	<0.0005	<0.0005	<0.0006	<0.0006	<0.002	<0.002	<0.0005	<0.0005	<0.0002	<0.0002	<0.0006	<0.0006	<0.0003	<0.0003
25	南アルプス市下高砂	有	60	<0.0005	<0.0005	<0.0006	<0.0006	<0.002	<0.002	<0.0005	<0.0005	<0.0002	<0.0002	<0.0006	<0.0006	<0.0003	<0.0003
26	大月市七保町葛野	無	8	<0.0005	<0.0005	<0.0006	<0.0006	<0.002	<0.002	<0.0005	<0.0005	<0.0002	<0.0002	<0.0006	<0.0006	<0.0003	<0.0003
27	南アルプス市戸田	有	30	<0.0005	<0.0005	<0.0006	<0.0006	<0.002	<0.002	<0.0005	<0.0005	<0.0002	<0.0002	<0.0006	<0.0006	<0.0003	<0.0003
28	大月市初狩町下初狩	有	16	0.0009	<0.0005	<0.0006	<0.0006	<0.002	<0.002	<0.0005	<0.0005	<0.0002	<0.0002	<0.0006	<0.0006	<0.0003	<0.0003
29	都留市大幡	有	50	<0.0005	<0.0005	<0.0006	<0.0006	<0.002	<0.002	<0.0005	<0.0005	<0.0002	<0.0002	<0.0006	<0.0006	<0.0003	<0.0003
30	都留市法能	有	50	<0.0005	<0.0005	<0.0006	<0.0006	<0.002	<0.002	<0.0005	<0.0005	<0.0002	<0.0002	<0.0006	<0.0006	<0.0003	<0.0003
31	富士河口湖町西湖	有	不明	<0.0005	<0.0005	<0.0006	<0.0006	<0.002	<0.002	<0.0005	<0.0005	<0.0002	<0.0002	<0.0006	<0.0006	<0.0003	<0.0003
32	南部町万沢	有	18	<0.0005	<0.0005	<0.0006	<0.0006	<0.002	<0.002	<0.0005	<0.0005	<0.0002	<0.0002	<0.0006	<0.0006	<0.0003	<0.0003
33	甲府市荒川	無	50	<0.0005	<0.0005	<0.0006	<0.0006	<0.002	<0.002	<0.0005	<0.0005	<0.0002	<0.0002	<0.0006	<0.0006	<0.0003	<0.0003
34	甲府市大手	無	90	<0.0005	<0.0005	<0.0006	<0.0006	<0.002	<0.002	<0.0005	<0.0005	<0.0002	<0.0002	<0.0006	<0.0006	<0.0003	<0.0003
35	甲府市宮前町	無	不明	<0.0005	<0.0005	<0.0006	<0.0006	<0.002	<0.002	<0.0005	<0.0005	<0.0002	<0.0002	<0.0006	<0.0006	<0.0003	<0.0003
36	甲府市桜井町	無	80	<0.0005	<0.0005	<0.0006	<0.0006	<0.002	<0.002	<0.0005	<0.0005	<0.0002	<0.0002	<0.0006	<0.0006	<0.0003	<0.0003
37	甲府市国母	無	4~5	<0.0005	<0.0005	<0.0006	<0.0006	<0.002	<0.002	<0.0005	<0.0005	<0.0002	<0.0002	<0.0006	<0.0006	<0.0003	<0.0003
38	甲府市向町	無	5	<0.0005	<0.0005	<0.0006	0.0019	<0.002	<0.002	<0.0005	<0.0005	<0.0002	<0.0002	<0.0006	<0.0006	<0.0003	<0.0003
39	甲府市国母	無	不明	<0.0005	0.0008	<0.0006	<0.0006	<0.002	<0.002	<0.0005	<0.0005	<0.0002	<0.0002	<0.0006	<0.0006	<0.0003	<0.0003
40	甲府市堀之内町	無	20	<0.0005	<0.0005	<0.0006	<0.0006	<0.002	<0.002	<0.0005	<0.0005	<0.0002	<0.0002	<0.0006	<0.0006	<0.0003	<0.0003
41	甲府市上帯那町	無	不明	<0.0005	<0.0005	<0.0006	<0.0006	<0.002	<0.002	<0.0005	<0.0005	<0.0002	<0.0002	<0.0006	<0.0006	<0.0003	<0.0003
42	甲府市上曾根町	無	4~5	<0.0005	<0.0005	<0.0006	<0.0006	<0.002	<0.002	<0.0005	<0.0005	<0.0002	<0.0002	<0.0006	<0.0006	<0.0003	<0.0003

※アルキル水銀は、総水銀が検出された場合に測定を実施する。

※凡例: 測定結果  
 : 環境基準超過  
 : 基準値内検出  
 : 不検出

⑥ 平成23年度地下水水質測定結果(概況調査・ローリング):42井戸

井戸番号	井戸の所在地	飲用の有無	深度(m)	環境基準項目(mg/ℓ)													
				チオベンカルブ		ベンゼン		セレン		硝酸性窒素・亜硝酸性窒素		ふっ素		ほう素		1,4-ジオキサン	
				基準値0.02	基準値0.01	基準値0.01	基準値0.01	基準値10	基準値0.8	基準値1	基準値0.05						
1	北杜市高根町東井出	有	30	<0.002	<0.002	<0.001	<0.001	<0.002	<0.002	4.0	4.0	<0.05	<0.05	<0.04	<0.04	<0.005	<0.005
2	北杜市須玉町江草	有	200	<0.002	<0.002	<0.001	<0.001	<0.002	<0.002	0.22	0.25	<0.05	<0.05	<0.04		<0.005	<0.005
3	山梨市牧丘町成沢	無	7	<0.002	<0.002	<0.001	<0.001	<0.002	<0.002	4.0	3.3	<0.05	<0.05	<0.04	<0.04	<0.005	<0.005
4	韮崎市若宮	有	10	<0.002	<0.002	<0.001	<0.001	<0.002	<0.002	1.2	1.4	0.06	0.07	0.07	0.06	<0.005	<0.005
5	甲斐市境	有	20	<0.002	<0.002	<0.001	<0.001	<0.002	<0.002	7.1	4.8	<0.05	<0.05	<0.04	<0.04	<0.005	<0.005
6	南アルプス市有野	無	50	<0.002	<0.002	<0.001	<0.001	<0.002	<0.002	0.93	0.60	<0.05	0.06	<0.04	<0.04	<0.005	<0.005
7	笛吹市石和町窪中島	有	30	<0.002	<0.002	<0.001	<0.001	<0.002	<0.002	3.4	3.3	<0.05	<0.05	0.16	0.15	<0.005	<0.005
8	甲州市勝沼町藤井	無	不明	<0.002	<0.002	<0.001	<0.001	<0.002	<0.002	6.0	8.2	<0.05	<0.05	<0.04	<0.04	<0.005	<0.005
9	上野原市綱原	有	不明	<0.002	<0.002	<0.001	<0.001	<0.002	<0.002	1.7	1.6	<0.05	<0.05	<0.04	<0.04	<0.005	<0.005
10	昭和町葉地新居	有	10	<0.002	<0.002	<0.001	<0.001	<0.002	<0.002	3.4	3.2	<0.05	0.07	0.04	<0.04	<0.005	<0.005
11	笛吹市御坂町下黒駒	有	115	<0.002	<0.002	<0.001	<0.001	<0.002	<0.002	0.62	0.63	<0.05	<0.05	<0.04	<0.04	<0.005	<0.005
12	大月市梁川町網の上	無	4	<0.002	<0.002	<0.001	<0.001	<0.002	<0.002	4.0	3.2	<0.05	0.05	0.05	<0.04	<0.005	<0.005
13	市川三郷町高田	有	32	<0.002	<0.002	<0.001	<0.001	<0.002	<0.002	<0.04	<0.04	<0.05	0.06	<0.04	<0.04	<0.005	<0.005
14	市川三郷町市川大門	有	5	<0.002	<0.002	<0.001	<0.001	<0.002	<0.002	1.4	1.0	<0.05	0.06	<0.04	<0.04	<0.005	<0.005
15	上野原市秋山	有	不明	<0.002	<0.002	<0.001	<0.001	<0.002	<0.002	2.3	1.6	<0.05	<0.05	<0.04	<0.04	<0.005	<0.005
16	市川三郷町黒沢	有	20	<0.002	<0.002	<0.001	<0.001	<0.002	<0.002	0.97	1.0	0.08	0.09	0.04	<0.04	<0.005	<0.005
17	富士河口湖町河口	有	不明	<0.002	<0.002	<0.001	<0.001	<0.002	<0.002	5.7	5.6	<0.05	<0.05	<0.04	<0.04	<0.005	<0.005
18	富士河口湖町精進	有	不明	<0.002	<0.002	<0.001	<0.001	<0.002	<0.002	0.56	0.4	<0.05	<0.05	<0.04	<0.04	<0.005	<0.005
19	富士吉田市小明見	有	60	<0.002	<0.002	<0.001	<0.001	<0.002	<0.002	0.80	0.80	<0.05	0.05	<0.04	<0.04	<0.005	<0.005
20	身延町和田	有	10	<0.002	<0.002	<0.001	<0.001	<0.002	<0.002	0.19	0.40	<0.05	<0.05	<0.04	<0.04	<0.005	<0.005
21	北杜市白州町白須	有	50	<0.002	<0.002	<0.001	<0.001	<0.002	<0.002	1.4	1.4	<0.05	<0.05	<0.04	<0.04	<0.005	<0.005
22	北杜市武川町三吹	有	45	<0.002	<0.002	<0.001	<0.001	<0.002	<0.002	0.28	<0.04	<0.05	0.06	<0.04	<0.04	<0.005	<0.005
23	韮崎市大草町若尾	有	8	<0.002	<0.002	<0.001	<0.001	<0.002	<0.002	1.8	1.5	<0.05	<0.05	<0.04	<0.04	<0.005	<0.005
24	甲州市塩山牛奥	無	5	<0.002	<0.002	<0.001	<0.001	<0.002	<0.002	3.7	4.2	<0.05	0.07	<0.04	<0.04	<0.005	<0.005
25	南アルプス市下高砂	有	60	<0.002	<0.002	<0.001	<0.001	<0.002	<0.002	2.0	1.1	<0.05	0.06	<0.04	<0.04	<0.005	<0.005
26	大月市七保町葛野	無	8	<0.002	<0.002	<0.001	<0.001	<0.002	<0.002	2.5	2.5	<0.05	<0.05	<0.04	<0.04	<0.005	<0.005
27	南アルプス市戸田	有	30	<0.002	<0.002	<0.001	<0.001	<0.002	<0.002	1.9	2.0	<0.05	<0.05	<0.04	<0.04	<0.005	<0.005
28	大月市初狩町下初狩	有	16	<0.002	<0.002	<0.001	<0.001	<0.002	<0.002	4.0	2.3	<0.05	<0.05	<0.04	<0.04	<0.005	<0.005
29	都留市大幡	有	50	<0.002	<0.002	<0.001	<0.001	<0.002	<0.002	0.48	0.40	<0.05	<0.05	0.06	0.06	<0.005	<0.005
30	都留市法能	有	50	<0.002	<0.002	<0.001	<0.001	<0.002	<0.002	1.6	1.1	<0.05	<0.05	<0.04	<0.04	<0.005	<0.005
31	富士河口湖町西湖	有	不明	<0.002	<0.002	<0.001	<0.001	<0.002	<0.002	0.79	0.77	<0.05	<0.05	<0.04	<0.04	<0.005	<0.005
32	南部町万沢	有	18	<0.002	<0.002	<0.001	<0.001	<0.002	<0.002	1.1	1.0	<0.05	<0.05	<0.04	<0.04	<0.005	<0.005
33	甲府市荒川	無	50	<0.002	<0.002	<0.001	<0.001	<0.002	<0.002	2.5	2.6	<0.05	<0.05	<0.04	<0.04	<0.005	<0.005
34	甲府市大手	無	90	<0.002	<0.002	<0.001	<0.001	<0.002	<0.002	<0.04	<0.04	<0.05	<0.05	<0.04	<0.04	<0.005	<0.005
35	甲府市宮前町	無	不明	<0.002	<0.002	<0.001	<0.001	<0.002	<0.002	<0.04	1.1	<0.05	<0.05	<0.04	<0.04	<0.005	<0.005
36	甲府市桜井町	無	80	<0.002	<0.002	<0.001	<0.001	<0.002	<0.002	<0.04	<0.04	<0.05	<0.05	0.75	0.84	<0.005	<0.005
37	甲府市国母	無	4~5	<0.002	<0.002	<0.001	<0.001	<0.002	<0.002	<0.04	<0.04	<0.05	<0.05	0.04	0.05	<0.005	<0.005
38	甲府市向町	無	5	<0.002	<0.002	<0.001	<0.001	<0.002	<0.002	<0.04	<0.04	<0.05	<0.05	0.16	0.08	<0.005	<0.005
39	甲府市国母	無	不明	<0.002	<0.002	<0.001	<0.001	<0.002	<0.002	0.09	0.34	<0.05	<0.05	0.04	0.07	<0.005	<0.005
40	甲府市堀之内町	無	20	<0.002	<0.002	<0.001	<0.001	<0.002	<0.002	<0.04	0.08	0.29	0.26	0.08	0.11	<0.005	<0.005
41	甲府市上帯那町	無	不明	<0.002	<0.002	<0.001	<0.001	<0.002	<0.002	6.4	7.0	<0.05	<0.05	<0.04	<0.04	<0.005	<0.005
42	甲府市上曾根町	無	4~5	<0.002	<0.002	<0.001	<0.001	<0.002	<0.002	6.5	4.7	<0.05	<0.05	<0.04	<0.04	<0.005	<0.005




※アルキル水銀は、総水銀が検出された場合に測定を実施する。

※凡例: 測定結果  
1回目 2回目  
年間平均値  
環境基準超過  
基準値内検出  
不検出

⑥ 平成23年度地下水水質測定結果(概況調査・要監視項目):30井戸

井戸番号	井戸の所在地	飲用の有無	深度(m)	要監視項目(mg/L)						
				クロホルム	1,2-ジクロロプロパン	p-ジクロロベンゼン	イソキサチオン	ダイアジン	フェニトロチオン	イソプロチオン
				指針値 0.06	指針値0.06	指針値0.2	指針値0.008	指針値0.005	指針値0.003	指針値0.04
1	北杜市高根町東井出	有	30	<0.001	<0.005	<0.005	<0.0008	<0.0005	<0.0003	<0.004
2	北杜市須玉町江草	有	200	<0.001	<0.005	<0.005	<0.0008	<0.0005	<0.0003	<0.004
3	山梨市牧丘町成沢	無	7	<0.001	<0.005	<0.005	<0.0008	<0.0005	<0.0003	<0.004
4	韮崎市若宮	有	10	<0.001	<0.005	<0.005	<0.0008	<0.0005	<0.0003	<0.004
5	甲斐市境	有	20	<0.001	<0.005	<0.005	<0.0008	<0.0005	<0.0003	<0.004
6	南アルプス市有野	無	50	<0.001	<0.005	<0.005	<0.0008	<0.0005	<0.0003	<0.004
7	笛吹市石和町窪中島	有	30	<0.001	<0.005	<0.005	<0.0008	<0.0005	<0.0003	<0.004
8	甲州市勝沼町藤井	無	不明	<0.001	<0.005	<0.005	<0.0008	<0.0005	<0.0003	<0.004
9	上野原市綱原	有	不明	<0.001	<0.005	<0.005	<0.0008	<0.0005	<0.0003	<0.004
10	昭和田築地新居	有	10	<0.001	<0.005	<0.005	<0.0008	<0.0005	<0.0003	<0.004
11	笛吹市御坂町下黒駒	有	115	<0.001	<0.005	<0.005	<0.0008	<0.0005	<0.0003	<0.004
12	大月市梁川町網の上	無	4	<0.001	<0.005	<0.005	<0.0008	<0.0005	<0.0003	<0.004
13	市川三郷町高田	有	32	<0.001	<0.005	<0.005	<0.0008	<0.0005	<0.0003	<0.004
14	市川三郷町市川大門	有	5	<0.001	<0.005	<0.005	<0.0008	<0.0005	<0.0003	<0.004
15	上野原市秋山	有	不明	<0.001	<0.005	<0.005	<0.0008	<0.0005	<0.0003	<0.004
16	市川三郷町黒沢	有	20	<0.001	<0.005	<0.005	<0.0008	<0.0005	<0.0003	<0.004
17	富士河口湖町河口	有	不明	<0.001	<0.005	<0.005	<0.0008	<0.0005	<0.0003	<0.004
18	富士河口湖町精進	有	不明	<0.001	<0.005	<0.005	<0.0008	<0.0005	<0.0003	<0.004
19	富士吉田市小明見	有	60	<0.001	<0.005	<0.005	<0.0008	<0.0005	<0.0003	<0.004
20	身延町和田	有	10	<0.001	<0.005	<0.005	<0.0008	<0.0005	<0.0003	<0.004
21	甲府市荒川	無	50	<0.001	<0.005	<0.005	<0.0008	<0.0005	<0.0003	<0.004
22	甲府市大手	無	90	<0.001	<0.005	<0.005	<0.0008	<0.0005	<0.0003	<0.004
23	甲府市宮前町	無	不明	<0.001	<0.005	<0.005	<0.0008	<0.0005	<0.0003	<0.004
24	甲府市桜井町	無	80	<0.001	<0.005	<0.005	<0.0008	<0.0005	<0.0003	<0.004
25	甲府市国母	無	4~5	<0.001	<0.005	<0.005	<0.0008	<0.0005	<0.0003	<0.004
26	甲府市向町	無	5	<0.001	<0.005	<0.005	<0.0008	<0.0005	<0.0003	<0.004
27	甲府市国母	無	不明	<0.001	<0.005	<0.005	<0.0008	<0.0005	<0.0003	<0.004
28	甲府市堀之内町	無	20	<0.001	<0.005	<0.005	<0.0008	<0.0005	<0.0003	<0.004
29	甲府市上帯那町	無	不明	<0.001	<0.005	<0.005	<0.0008	<0.0005	<0.0003	<0.004
30	甲府市上曾根町	無	4~5	<0.001	<0.005	<0.005	<0.0008	<0.0005	<0.0003	<0.004

※凡例測定結果

	: 指針値超過
	: 指針値内検出
	: 不検出

⑥ 平成23年度地下水水質測定結果(概況調査・要監視項目):30井戸

井戸番号	井戸の所在地	飲用の有無	深度(m)	要監視項目(mg/L)						
				オキシ銅	クロロニル	プロピザミ*	EPN	ジクロロホス	フェノカルブ	イプロベンホス
				指針値0.04	指針値0.05	指針値0.008	指針値0.006	指針値0.008	指針値0.03	指針値0.008
1	北杜市高根町東井出	有	30	<0.004	<0.004	<0.0008	<0.0006	<0.001	<0.002	<0.0008
2	北杜市須玉町江草	有	200	<0.004	<0.004	<0.0008	<0.0006	<0.001	<0.002	<0.0008
3	山梨市牧丘町成沢	無	7	<0.004	<0.004	<0.0008	<0.0006	<0.001	<0.002	<0.0008
4	韮崎市若宮	有	10	<0.004	<0.004	<0.0008	<0.0006	<0.001	<0.002	<0.0008
5	甲斐市境	有	20	<0.004	<0.004	<0.0008	<0.0006	<0.001	<0.002	<0.0008
6	南アルプス市有野	無	50	<0.004	<0.004	<0.0008	<0.0006	<0.001	<0.002	<0.0008
7	笛吹市石和町窪中島	有	30	<0.004	<0.004	<0.0008	<0.0006	<0.001	<0.002	<0.0008
8	甲州市勝沼町藤井	無	不明	<0.004	<0.004	<0.0008	<0.0006	<0.001	<0.002	<0.0008
9	上野原市綱原	有	不明	<0.004	<0.004	<0.0008	<0.0006	<0.001	<0.002	<0.0008
10	昭和町築地新居	有	10	<0.004	<0.004	<0.0008	<0.0006	<0.001	<0.002	<0.0008
11	笛吹市御坂町下黒駒	有	115	<0.004	<0.004	<0.0008	<0.0006	<0.001	<0.002	<0.0008
12	大月市梁川町網の上	無	4	<0.004	<0.004	<0.0008	<0.0006	<0.001	<0.002	<0.0008
13	市川三郷町高田	有	32	<0.004	<0.004	<0.0008	<0.0006	<0.001	<0.002	<0.0008
14	市川三郷町市川大門	有	5	<0.004	<0.004	<0.0008	<0.0006	<0.001	<0.002	<0.0008
15	上野原市秋山	有	不明	<0.004	<0.004	<0.0008	<0.0006	<0.001	<0.002	<0.0008
16	市川三郷町黒沢	有	20	<0.004	<0.004	<0.0008	<0.0006	<0.001	<0.002	<0.0008
17	富士河口湖町河口	有	不明	<0.004	<0.004	<0.0008	<0.0006	<0.001	<0.002	<0.0008
18	富士河口湖町精進	有	不明	<0.004	<0.004	<0.0008	<0.0006	<0.001	<0.002	<0.0008
19	富士吉田市小明見	有	60	<0.004	<0.004	<0.0008	<0.0006	<0.001	<0.002	<0.0008
20	身延町和田	有	10	<0.004	<0.004	<0.0008	<0.0006	<0.001	<0.002	<0.0008
21	甲府市荒川	無	50	<0.004	<0.004	<0.0008	<0.0006	<0.001	<0.002	<0.0008
22	甲府市大手	無	90	<0.004	<0.004	<0.0008	<0.0006	<0.001	<0.002	<0.0008
23	甲府市宮前町	無	不明	<0.004	<0.004	<0.0008	<0.0006	<0.001	<0.002	<0.0008
24	甲府市桜井町	無	80	<0.004	<0.004	<0.0008	<0.0006	<0.001	<0.002	<0.0008
25	甲府市国母	無	4~5	<0.004	<0.004	<0.0008	<0.0006	<0.001	<0.002	<0.0008
26	甲府市向町	無	5	<0.004	<0.004	<0.0008	<0.0006	<0.001	<0.002	<0.0008
27	甲府市国母	無	不明	<0.004	<0.004	<0.0008	<0.0006	<0.001	<0.002	<0.0008
28	甲府市堀之内町	無	20	<0.004	<0.004	<0.0008	<0.0006	<0.001	<0.002	<0.0008
29	甲府市上帯那町	無	不明	<0.004	<0.004	<0.0008	<0.0006	<0.001	<0.002	<0.0008
30	甲府市上曾根町	無	4~5	<0.004	<0.004	<0.0008	<0.0006	<0.001	<0.002	<0.0008

※凡例測定結果

<span style="background-color: #00FF00; border: 1px solid black; display: inline-block; width: 15px; height: 10px;"></span>	: 指針値超過
<span style="background-color: #90EE90; border: 1px solid black; display: inline-block; width: 15px; height: 10px;"></span>	: 指針値内検出
<span style="background-color: #FFFFFF; border: 1px solid black; display: inline-block; width: 15px; height: 10px;"></span>	: 不検出



⑥ 平成23年度地下水水質測定結果(概況調査・要監視項目):30井戸

井戸番号	井戸の所在地	飲用の有無	深度(m)	要監視項目(mg/L)						
				クロロニトロフェン	トルエン	キシレン	フタル酸ジエチルヘキシル	ニッケル	モリブデン	アンチモン
				設定されていない	指針値0.6	指針値0.4	指針値0.06	設定されていない	指針値0.07	指針値0.02
1	北杜市高根町東井出	有	30	<0.0005	<0.005	<0.005	<0.006	<0.001	<0.007	<0.0002
2	北杜市須玉町江草	有	200	<0.0005	<0.005	<0.005	<0.006	<0.001	<0.007	<0.0002
3	山梨市牧丘町成沢	無	7	<0.0005	<0.005	<0.005	<0.006	<0.001	<0.007	<0.0002
4	韮崎市若宮	有	10	<0.0005	<0.005	<0.005	<0.006	<0.001	<0.007	<0.0002
5	甲斐市境	有	20	<0.0005	<0.005	<0.005	<0.006	<0.001	<0.007	<0.0002
6	南アルプス市有野	無	50	<0.0005	<0.005	<0.005	<0.006	<0.001	<0.007	<0.0002
7	笛吹市石和町窪中島	有	30	<0.0005	<0.005	<0.005	<0.006	<0.001	<0.007	<0.0002
8	甲州市勝沼町藤井	無	不明	<0.0005	<0.005	<0.005	<0.006	<0.001	<0.007	<0.0002
9	上野原市綱原	有	不明	<0.0005	<0.005	<0.005	<0.006	<0.001	<0.007	<0.0002
10	昭和町築地新居	有	10	<0.0005	<0.005	<0.005	<0.006	<0.001	<0.007	<0.0002
11	笛吹市御坂町下黒駒	有	115	<0.0005	<0.005	<0.005	<0.006	<0.001	<0.007	<0.0002
12	大月市梁川町網の上	無	4	<0.0005	<0.005	<0.005	<0.006	<0.001	<0.007	<0.0002
13	市川三郷町高田	有	32	<0.0005	<0.005	<0.005	<0.006	<0.001	<0.007	<0.0002
14	市川三郷町市川大門	有	5	<0.0005	<0.005	<0.005	<0.006	<0.001	<0.007	<0.0002
15	上野原市秋山	有	不明	<0.0005	<0.005	<0.005	<0.006	<0.001	<0.007	<0.0002
16	市川三郷町黒沢	有	20	<0.0005	<0.005	<0.005	<0.006	<0.001	<0.007	<0.0002
17	富士河口湖町河口	有	不明	<0.0005	<0.005	<0.005	<0.006	<0.001	<0.007	<0.0002
18	富士河口湖町精進	有	不明	<0.0005	<0.005	<0.005	<0.006	<0.001	<0.007	<0.0002
19	富士吉田市小明見	有	60	<0.0005	<0.005	<0.005	<0.006	<0.001	<0.007	<0.0002
20	身延町和田	有	10	<0.0005	<0.005	<0.005	<0.006	<0.001	<0.007	<0.0002
21	甲府市荒川	無	50	<0.0005	<0.005	<0.005	<0.006	<0.001	<0.007	<0.0002
22	甲府市大手	無	90	<0.0005	<0.005	<0.005	<0.006	<0.001	<0.007	<0.0002
23	甲府市宮前町	無	不明	<0.0005	<0.005	<0.005	<0.006	<0.001	<0.007	<0.0002
24	甲府市桜井町	無	80	<0.0005	<0.005	<0.005	<0.006	<0.001	<0.007	<0.0002
25	甲府市国母	無	4~5	<0.0005	<0.005	<0.005	<0.006	<0.001	<0.007	<0.0002
26	甲府市向町	無	5	<0.0005	<0.005	<0.005	<0.006	0.001	<0.007	<0.0002
27	甲府市国母	無	不明	<0.0005	<0.005	<0.005	<0.006	0.002	<0.007	<0.0002
28	甲府市堀之内町	無	20	<0.0005	<0.005	<0.005	<0.006	<0.001	<0.007	<0.0002
29	甲府市上帯那町	無	不明	<0.0005	<0.005	<0.005	<0.006	<0.001	<0.007	<0.0002
30	甲府市上曾根町	無	4~5	<0.0005	<0.005	<0.005	<0.006	<0.001	<0.007	<0.0002

※凡例測定結果

	: 指針値超過
	: 指針値内検出
	: 不検出

⑥ 平成23年度地下水水質測定結果(概況調査・要監視項目):30井戸

井戸番号	井戸の所在地	飲用の有無	深度(m)	要監視項目(mg/ℓ)		
				エピクロヒトリン	全マンガン	ウラン
				指針値0.0004	指針値0.2	指針値0.002
1	北杜市高根町東井出	有	30	<0.00004	<0.02	<0.0002
2	北杜市須玉町江草	有	200	<0.00004	<0.02	<0.0002
3	山梨市牧丘町成沢	無	7	<0.00004	<0.02	<0.0002
4	韮崎市若宮	有	10	<0.00004	<0.02	<0.0002
5	甲斐市境	有	20	<0.00004	<0.02	<0.0002
6	南アルプス市有野	無	50	<0.00004	<0.02	<0.0002
7	笛吹市石和町窪中島	有	30	<0.00004	<0.02	<0.0002
8	甲州市勝沼町藤井	無	不明	<0.00004	<0.02	<0.0002
9	上野原市綱原	有	不明	<0.00004	<0.02	<0.0002
10	昭和町築地新居	有	10	<0.00004	<0.02	<0.0002
11	笛吹市御坂町下黒駒	有	115	<0.00004	<0.02	<0.0002
12	大月市梁川町網の上	無	4	<0.00004	<0.02	<0.0002
13	市川三郷町高田	有	32	<0.00004	0.29	<0.0002
14	市川三郷町市川大門	有	5	<0.00004	<0.02	<0.0002
15	上野原市秋山	有	不明	<0.00004	<0.02	<0.0002
16	市川三郷町黒沢	有	20	<0.00004	<0.02	<0.0002
17	富士河口湖町河口	有	不明	<0.00004	<0.02	<0.0002
18	富士河口湖町精進	有	不明	<0.00004	<0.02	<0.0002
19	富士吉田市小明見	有	60	<0.00004	<0.02	<0.0002
20	身延町和田	有	10	<0.00004	<0.02	<0.0002
21	甲府市荒川	無	50	<0.00004	<0.02	<0.0002
22	甲府市大手	無	90	<0.00004	0.10	<0.0002
23	甲府市宮前町	無	不明	<0.00004	1.5	<0.0002
24	甲府市桜井町	無	80	<0.00004	0.23	<0.0002
25	甲府市国母	無	4~5	<0.00004	0.27	<0.0002
26	甲府市向町	無	5	<0.00004	0.02	<0.0002
27	甲府市国母	無	不明	<0.00004	0.02	<0.0002
28	甲府市堀之内町	無	20	<0.00004	0.09	<0.0002
29	甲府市上帯那町	無	不明	<0.00004	<0.02	<0.0002
30	甲府市上曾根町	無	4~5	<0.00004	<0.02	<0.0002

※凡例測定結果

	: 指針値超過
	: 指針値内検出
	: 不検出

⑦ 平成23年度地下水水質測定結果(定点調査):4井戸

井戸番号	井戸の所在地	飲用の有無	深度(m)	環境基準項目 (mg/リットル)															
				六価クロム		砒素		ジクロロメタン		塩化ビニルモノマー		1,1-ジクロロエチレン		1,2-ジクロロエチレン		トリクロロエチレン		テトラクロロエチレン	
				基準値0.05	基準値0.05	基準値0.01	基準値0.01	基準値0.02	基準値0.02	基準値0.002	基準値0.002	基準値0.1	基準値0.1	基準値0.04	基準値0.04	基準値0.03	基準値0.03	基準値0.01	基準値0.01
T-1	都留市田原	無	70	<0.02	<0.02	<0.005	<0.005	-	-	-	-	-	-	-	-	-	-	-	-
				<0.02		<0.005		-		-		-		-		-		-	
T-2	北杜市小淵沢町	有	60	-	-	-	-	-	-	<0.0002	<0.0002	<0.002	<0.002	<0.004	<0.004	<0.002	<0.002	-	-
				-		-		-		<0.0002		<0.002		<0.004		<0.002		-	
T-3	忍野村忍草	有	50	-	-	-	-	<0.002	<0.002	-	-	-	-	-	-	-	-	-	-
				-		-		<0.002		-		-		-		-		-	
T-4	都留市四日市場	無	14	-	-	-	-	-	-	<0.0002	<0.0002	<0.002	<0.002	<0.004	<0.004	<0.002	<0.002	<0.0005	<0.0005
				-		-		-		<0.0002		<0.002		<0.004		<0.002		<0.0005	

※ 凡例:

1回目	2回目
年間平均値	

※ 「-」は測定していない。

	:環境基準超過
	:基準値内検出
	:不検出

⑧ 平成23年度地下水水質測定結果(継続監視調査)36井戸

井戸番号	井戸の所在地	飲用の有無	深度(m)	環境基準項目 (mg/リットル)									
				全シアン		鉛		砒素		塩化ビニルモノマー		1,2-ジクロロエタン	
				検出されないこと		基準値0.01		基準値0.01		基準値 0.002		基準値0.004	
1	北杜市長坂町大八田	無	110(66)	-	-	-	-	-	-	<0.0004	<0.0004	<0.0004	<0.0004
2	北杜市長坂町長坂上条	無	13	-	-	-	-	-	-	<0.0004	<0.0004	<0.0004	<0.0004
3	甲州市勝沼町等々力	無	30	-	-	-	-	-	-	<0.0004	<0.0004	<0.0004	<0.0004
4	笛吹市石和町市部	無	85(30)	-	-	0.050	0.044	-	-	-	-	-	-
5	南アルプス市六科	無	60(47)	-	-	-	-	-	-	<0.0004	<0.0004	<0.0004	<0.0004
6	南アルプス市田島	無	15	-	-	-	-	-	-	<0.0004	<0.0004	<0.0004	<0.0004
7	昭和町西条新田	無	10	-	-	-	-	-	-	<0.0004	<0.0004	<0.0004	<0.0004
8	昭和町築地新居	無	10	-	-	-	-	-	-	<0.0004	<0.0004	<0.0004	<0.0004
9	昭和町上河東	無	5	-	-	-	-	-	-	<0.0004	<0.0004	<0.0004	<0.0004
10	富士川町青柳町	無	10	-	-	-	-	-	-	<0.0004	<0.0004	<0.0004	<0.0004
11	大月市七保町	無	30	-	-	-	-	-	-	<0.0004	<0.0004	<0.0004	<0.0004
12	大月市初狩町	無	6.5(6.5)	-	-	-	-	-	-	<0.0004	<0.0004	<0.0004	<0.0004
13	笛吹市石和町井戸	無	60(50~60)	-	-	-	-	-	-	<0.0004	<0.0004	<0.0004	<0.0004
14	笛吹市石和町砂原	無	50(45)	-	-	-	-	-	-	<0.0004	<0.0004	<0.0004	<0.0004
15	昭和町築地新居	有	10	-	-	-	-	-	-	<0.0004	<0.0004	<0.0004	<0.0004
16	昭和町飯喰	無	3	-	-	-	-	-	-	<0.0004	<0.0004	<0.0004	<0.0004
17	昭和町飯喰	無	6	-	-	-	-	-	-	<0.0004	<0.0004	<0.0004	<0.0004
18	北杜市高根町箕輪	無	5	-	-	-	-	-	-	-	-	-	-
19	南アルプス市十五所	無	5	-	-	-	-	-	-	-	-	-	-
20	笛吹市御坂町八千蔵	無	100	-	-	-	-	-	-	-	-	-	-
21	笛吹市石和町川中島	無	80	-	-	-	-	-	-	-	-	-	-
22	甲州市勝沼町上岩崎	無	15	-	-	-	-	-	-	-	-	-	-
23	南アルプス市小笠原	無	10(7~8)	-	-	-	-	-	-	<0.0004	<0.0004	<0.0004	<0.0004
24	笛吹市石和町市部	無	120(80)	-	-	-	-	-	-	-	-	-	-
25	笛吹市石和町市部	無	10(9)	-	-	-	-	-	-	-	-	-	-
26	上野原市大野	無	17	-	-	-	-	-	-	-	-	-	-
27	北杜市長坂町長坂上条	無	湧水	-	-	-	-	-	-	<0.0004	<0.0004	<0.0004	<0.0004
28	山梨市牧丘町城古寺	無	60	-	-	-	-	-	-	-	-	-	-
29	笛吹市石和町市部	無	20	-	-	-	-	-	-	-	-	-	-
30	笛吹市石和町市部	無	100	-	-	<0.005	<0.005	-	-	-	-	-	-
31	上野原市大瀬	無	15	-	-	-	-	-	-	-	-	-	-
32	甲府市新田町	無	10	-	-	-	-	-	-	-	-	<0.0004	<0.0004
33	甲府市青葉町	無	120	不検出	不検出	<0.005	<0.005	<0.005	<0.005	-	-	<0.0004	<0.0004
34	甲府市北口三丁目	無	12	-	-	<0.005	<0.005	<0.005	<0.005	-	-	<0.0004	<0.0004
35	甲府市下向山町	無	不明	-	-	-	-	-	-	-	-	-	-
36	甲府市国玉町	無	21	-	-	<0.005	<0.005	-	-	-	-	-	-

※ 凡例: 1回目 2回目  
年間平均値  
※ 「-」は測定していない。

環境基準超過  
基準値内検出  
不検出

⑧ 平成23年度地下水水質測定結果(継続監視調査)36井戸

井戸番号	井戸の所在地	飲用の有無	深度(m)	環境基準項目(mg/リットル)									
				1, 1-ジクロロエチレン		1, 2-ジクロロエチレン		1, 1, 1-トリクロロエタン		1, 1, 2-トリクロロエタン		トリクロロエチレン	
				基準値0.1		基準値0.04		基準値 1		基準値0.006		基準値0.03	
1	北杜市長坂町大八田	無	110(66)	0.053	0.063	0.018	0.022	0.015	0.020	<0.0006	<0.0006	0.047	0.066
				0.058		0.020		0.018		<0.0006		0.057	
2	北杜市長坂町長坂上条	無	13	<0.002	<0.002	<0.004	<0.004	<0.0005	<0.0005	<0.0006	<0.0006	<0.002	<0.002
				<0.002		<0.004		<0.0005		<0.0006		<0.002	
3	甲州市勝沼町等々力	無	30	<0.002	<0.002	0.005	<0.004	<0.0005	<0.0005	<0.0006	<0.0006	<0.002	<0.002
				<0.002		0.005		<0.0005		<0.0006		<0.002	
4	笛吹市石和町市部	無	85(30)	-	-	-	-	-	-	-	-	-	-
5	南アルプス市六科	無	60(47)	<0.002	<0.002	<0.004	<0.004	0.010	0.0037	<0.0006	<0.0006	<0.002	<0.002
				<0.002		<0.004		0.0069		<0.0006		<0.002	
6	南アルプス市田島	無	15	<0.002	<0.002	<0.004	<0.004	<0.0005	<0.0005	<0.0006	<0.0006	<0.002	<0.002
				<0.002		<0.004		<0.0005		<0.0006		<0.002	
7	昭和町西条新田	無	10	<0.002	<0.002	<0.004	<0.004	<0.0005	<0.0005	<0.0006	<0.0006	<0.002	<0.002
				<0.002		<0.004		<0.0005		<0.0006		<0.002	
8	昭和町築地新居	無	10	<0.002	<0.002	<0.004	<0.004	<0.0005	<0.0005	<0.0006	<0.0006	<0.002	<0.002
				<0.002		<0.004		<0.0005		<0.0006		<0.002	
9	昭和町上河東	無	5	<0.002	<0.002	<0.004	<0.004	0.0011	0.0008	<0.0006	<0.0006	<0.002	<0.002
				<0.002		<0.004		0.0010		<0.0006		<0.002	
10	富士川町青柳町	無	10	<0.002	<0.002	<0.004	<0.004	0.0030	0.0027	<0.0006	<0.0006	<0.002	<0.002
				<0.002		<0.004		0.0029		<0.0006		<0.002	
11	大月市七保町	無	30	<0.002	<0.002	<0.004	<0.004	<0.0005	<0.0005	<0.0006	<0.0006	<0.002	<0.002
				<0.002		<0.004		<0.0005		<0.0006		<0.002	
12	大月市初狩町	無	6.5(6.5)	<0.002	<0.002	0.054	0.049	<0.0005	<0.0005	<0.0006	<0.0006	0.046	0.009
				<0.002		0.052		<0.0005		<0.0006		0.028	
13	笛吹市石和町井戸	無	60(50~60)	0.011	0.008	<0.004	<0.004	0.0012	0.0012	<0.0006	<0.0006	<0.002	<0.002
				0.010		<0.004		0.0012		<0.0006		<0.002	
14	笛吹市石和町砂原	無	50(45)	0.014	0.008	<0.004	<0.004	0.0034	0.0020	<0.0006	<0.0006	<0.002	<0.002
				0.011		<0.004		0.0027		<0.0006		<0.002	
15	昭和町築地新居	有	10	<0.002	<0.002	<0.004	<0.004	<0.0005	<0.0005	<0.0006	<0.0006	<0.002	<0.002
				<0.002		<0.004		<0.0005		<0.0006		<0.002	
16	昭和町飯喰	無	3	<0.002	<0.002	<0.004	<0.004	0.0011	0.0009	<0.0006	<0.0006	<0.002	<0.002
				<0.002		<0.004		0.0010		<0.0006		<0.002	
17	昭和町飯喰	無	6	<0.002	<0.002	<0.004	<0.004	0.0010	0.0008	<0.0006	<0.0006	<0.002	<0.002
				<0.002		<0.004		0.0009		<0.0006		<0.002	
18	北杜市高根町箕輪	無	5	-	-	-	-	-	-	-	-	-	-
19	南アルプス市十五所	無	5	-	-	-	-	-	-	-	-	-	-
20	笛吹市御坂町八千蔵	無	100	-	-	-	-	-	-	-	-	-	-
21	笛吹市石和町川中島	無	80	-	-	-	-	-	-	-	-	-	-
22	甲州市勝沼町上岩崎	無	15	-	-	-	-	-	-	-	-	-	-
23	南アルプス市小笠原	無	10(7~8)	<0.002	<0.002	<0.004	<0.004	<0.0005	<0.0005	<0.0006	<0.0006	<0.002	<0.002
				<0.002		<0.004		<0.0005		<0.0006		<0.002	
24	笛吹市石和町市部	無	120(80)	-	-	-	-	-	-	-	-	-	-
25	笛吹市石和町市部	無	10(9)	-	-	-	-	-	-	-	-	-	-
26	上野原市大野	無	17	-	-	-	-	-	-	-	-	-	-
27	北杜市長坂町長坂上条	無	湧水	<0.002	<0.002	<0.004	<0.004	<0.0005	<0.0005	<0.0006	<0.0006	<0.002	<0.002
				<0.002		<0.004		<0.0005		<0.0006		<0.002	
28	山梨市牧丘町城古寺	無	60	-	-	-	-	-	-	-	-	-	-
29	笛吹市石和町市部	無	20	-	-	-	-	-	-	-	-	-	-
30	笛吹市石和町市部	無	100	-	-	-	-	-	-	-	-	-	-
31	上野原市大瀬	無	15	-	-	-	-	-	-	-	-	-	-
32	甲府市新田町	無	10	<0.002	<0.002	<0.004	<0.004	<0.0005	<0.0005	<0.0006	<0.0006	0.004	<0.002
				<0.002		<0.004		<0.0005		<0.0006		0.003	
33	甲府市青葉町	無	120	<0.002	<0.002	<0.004	<0.004	<0.0005	<0.0005	<0.0006	<0.0006	<0.002	<0.002
				<0.002		<0.004		<0.0005		<0.0006		<0.002	
34	甲府市北口三丁目	無	12	<0.002	<0.002	<0.004	<0.004	<0.0005	<0.0005	<0.0006	<0.0006	<0.002	<0.002
				<0.002		<0.004		<0.0005		<0.0006		<0.002	
35	甲府市下向山町	無	不明	-	-	-	-	-	-	-	-	-	-
36	甲府市国玉町	無	21	-	-	-	-	-	-	-	-	-	-

※ 凡例: 

1回目	2回目
年間平均値	

■ 環境基準超過  
 ■ 基準値内検出  
 □ 「-」は測定していない。

⑧ 平成23年度地下水水質測定結果(継続監視調査)36井戸

井戸番号	井戸の所在地	飲用の有無	深度(m)	環境基準項目 (mg/リットル)							
				テトラクロロエチレン		ベンゼン		硝酸性窒素及び亜硝酸性窒素		ふっ素	
				基準値0.01		基準値0.01		基準値10		基準値0.8	
1	北杜市長坂町大八田	無	110(66)	0.0026	0.0070	-	-	-	-	-	-
				0.0048							
2	北杜市長坂町長坂上条	無	13	0.0009	0.0035	-	-	-	-	-	-
				0.0022							
3	甲州市勝沼町等々力	無	30	0.0068	0.0074	-	-	-	-	-	-
				0.0071							
4	笛吹市石和町市部	無	85(30)	-	-	-	-	-	-	-	-
5	南アルプス市六科	無	60(47)	<0.0005	<0.0005	-	j	-	-	-	j
				<0.0005							
6	南アルプス市田島	無	15	<0.0005	<0.0005	-	-	-	-	-	-
				<0.0005							
7	昭和町西条新田	無	10	0.0078	0.0090	-	-	-	-	-	-
				0.0085							
8	昭和町築地新居	無	10	0.010	0.011	-	-	-	-	-	-
				0.011							
9	昭和町上河東	無	5	0.0045	0.0046	-	-	-	-	-	-
				0.0046							
10	富士川町青柳町	無	10	0.014	0.015	-	-	-	-	-	-
				0.015							
11	大月市七保町	無	30	0.0005	<0.0005	-	-	-	-	-	-
				0.0005							
12	大月市初狩町	無	6.5(6.5)	<0.0005	<0.0005	-	-	-	-	-	-
				<0.0005							
13	笛吹市石和町井戸	無	60(50~60)	<0.0005	<0.0005	-	-	-	-	-	-
				<0.0005							
14	笛吹市石和町砂原	無	50(45)	<0.0005	<0.0005	-	-	-	-	-	-
				<0.0005							
15	昭和町築地新居	有	10	0.0006	0.0007	-	-	-	-	-	-
				0.0007							
16	昭和町飯喰	無	3	0.014	0.016	-	-	-	-	-	-
				0.015							
17	昭和町飯喰	無	6	0.011	0.012	-	-	-	-	-	-
				0.012							
18	北杜市高根町箕輪	無	5	-	-	-	-	19	20	-	-
								20			
19	南アルプス市十五所	無	5	-	-	-	-	7.5	8.0	-	-
								7.8			
20	笛吹市御坂町八千蔵	無	100	-	-	-	-	10	10	-	-
								10			
21	笛吹市石和町川中島	無	80	-	-	-	-	11	11	-	-
								11			
22	甲州市勝沼町上岩崎	無	15	-	-	-	-	16	10	-	-
								13			
23	南アルプス市小笠原	無	10(7~8)	0.012	0.0073	-	-	-	-	-	-
				0.0097							
24	笛吹市石和町市部	無	120(80)	-	-	-	-	14	14	-	-
								14			
25	笛吹市石和町市部	無	10(9)	-	-	-	-	9.8	13	-	-
								11			
26	上野原市大野	無	17	-	-	-	-	18	16	-	-
								17			
27	北杜市長坂町長坂上条	無	湧水	0.10	0.095	-	-	-	-	-	-
				0.098							
28	山梨市牧丘町城古寺	無	60	-	-	-	-	15	15	-	-
								15			
29	笛吹市石和町市部	無	20	-	-	-	-	10	10	-	-
								10			
30	笛吹市石和町市部	無	100	-	-	-	-	-	-	-	-
31	上野原市大瀬	無	15	-	-	-	-	10	11	-	-
								11			
32	甲府市新田町	無	10	<0.0005	<0.0005	-	-	-	-	-	-
				<0.0005							
33	甲府市青葉町	無	120	<0.0005	<0.0005	<0.001	<0.001	-	-	-	-
				<0.0005		<0.001					
34	甲府市北口三丁目	無	12	<0.0005	<0.0005	<0.001	<0.001	-	-	-	-
				<0.0005		<0.001					
35	甲府市下向山町	無	不明	-	-	-	-	18	17	-	-
								18			
36	甲府市国玉町	無	21	-	-	-	-	-	-	0.88	0.88
										0.88	

※ 凡例: 1回目 | 2回目  
年間平均値

環境基準超過  
基準値内検出  
不検出

※ 「-」は測定していない。

⑨ 汚染井戸周辺地区調査結果

1 甲府市古閑町(周辺に井戸が無いいため周辺環境調査を実施した)

井戸番号	井戸の所在地	飲用の有無	深度(m)	環境基準項目 (mg/l)
				砒素
				基準値0.01
1	甲府市古閑町(汚染井戸)	無	100	0.021
2	農業集落排水処理水	無	—	<0.005
3	芦川 飯田橋付近(河川水)	無	—	<0.005
4	芦川 梯橋付近(河川水)	無	—	<0.005
5	芦川 梯町付近(河川水)	無	—	<0.005

2 甲府市蓬沢町

井戸番号	井戸の所在地	飲用の有無	深度(m)	要監視項目 (mg/l)
				全マンガン
				指針値0.2
1	甲府市蓬沢町 1(汚染井戸)	無	30	0.26
2	甲府市蓬沢町 2	無	16	0.25
3	甲府市蓬沢町 3	無	170	0.03