

第41回山梨県環境保全審議会（平成26年8月4日開催）

審議事項(1)資料

温泉法に基づく掘削の許可について

大気水質保全課

山梨県環境保全審議会温泉部会

(平成26年6月16日付け大水保第737号諮問事項)

日 時 平成26年7月9日(水)
午後2時～午後3時
場 所 山梨県防災新館 410議室

(第1号議案)

韮崎市栄一丁目3604番1における
の土地の掘削について

◎ 申請のとおり許可することが相当である。

(第2号議案)

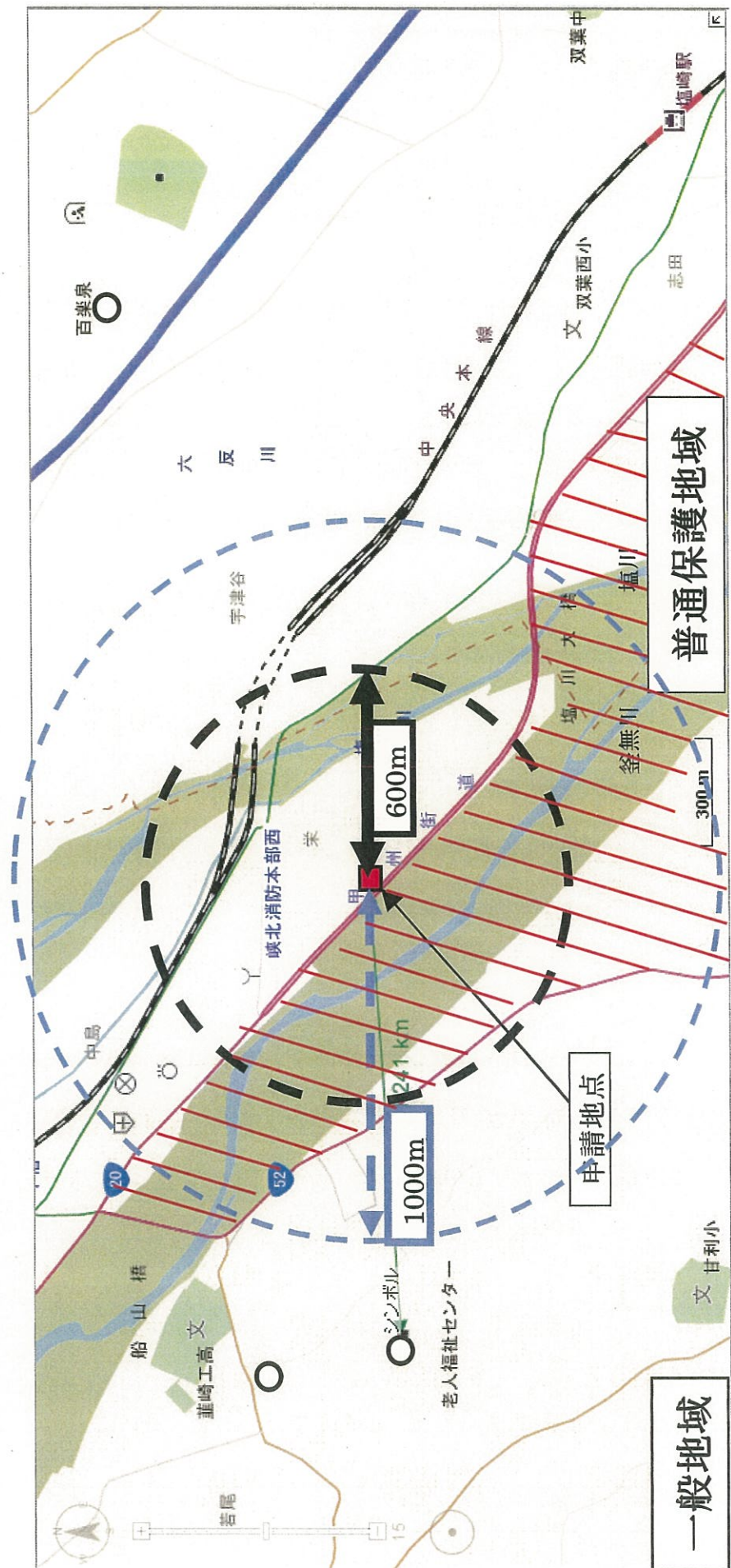
笛吹市境川町寺尾字別当1664番における
笛吹市長 の土地の掘削について

◎ 申請のとおり許可することが相当である。

申請者	住所			
	氏名			
申請内容	目的	新設予定の日帰り温泉施設『(仮称) 葦崎温浴施設』への給湯		
	利用計画	上記施設での浴用に利用		
	申請地	葦崎市栄一丁目 3604 番 1		
	地目等	宅地		
	掘削深度	1,500m		
	ゆう出路の口径	0~100m 267.4mm、100~500m 244.5mm、500~1,000m 193.7mm 1,000~1,500m 142.9mm		
	工事方法	ロータリー工法 垂直掘り		
	着工予定	平成 26 年 10 月 1 日	完了予定	平成 27 年 8 月 31 日
	その他			
近隣の状況等	<p>① 申請地は一般地域である。</p> <p>② 周辺源泉の状況 申請地周辺 600m 以内に既存源泉はない。</p> <ul style="list-style-type: none"> ・西 約 1,250m に公共の源泉 (利用中) ・西北西 約 1,400m に民間の源泉 (利用中) ・北東 約 1,750m に公共の源泉 (利用中) <p>③ 申請地は、国道 20 号沿いの峡北消防本部より約 400m 南東の農業地帯の一画に位置する。 同地から国道 20 号を挟んで西側約 50m 以西は、温泉保護対策に関する審議方針に定める普通保護地域である。</p> <p>④ 排水処理については、掘削に伴い発生する泥水は循環濾過利用し、また沈渣させた泥土は産業廃棄物として処理する。利用開始後の温泉排水は下水道接続することで葦崎市と協議済み。</p>			

申請地付近の見取り図

- : 既存源泉 (利用中)
- : 既存源泉 (未利用)



別紙様式

蕪 環 収 第 19号
平成26年 6月 9日

中北林務環境事務所長 殿

(市町村長名)
蕪崎市長 横内 公明



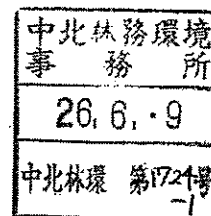
温泉掘削許可申請に係る意見書

平成26年6月6日付け中北林環第1724号で照会のあった温泉掘削許可申請に係る意見は、次のとおりです。

- 1 温泉掘削予定地及びその周辺（500m）における規制等及びその内容
 - ・振動規制法に基づく区域区分 第1種区域
 - ・悪臭防止法に基づく区域区分 A区域
 - ・騒音規制法に基づく区域区分 第2種区域

- 2 温泉掘削に伴う影響及び懸念される事項
 - ・掘削作業に伴う騒音


- 3 上記1及び2以外の市町村の意見及び理由（あれば）
 - ・掘削予定地周辺には、住宅があることから作業時間など十分周辺住民に配慮願いたい。



甲斐環第 6-182 号
平成 26 年 6 月 18 日

中北林務環境事務所長 様

甲斐市長 保 坂 武



温泉掘削許可申請に係る意見書

平成 26 年 6 月 6 日付け中北林環第 1724 号照会のあった温泉掘削許可申請に係る意見は、次のとおりです。

1 温泉増掘予定地及びその周辺（500m）における規制等及びその内容

- ・騒音規制区域第 2 種区域
- ・振動規制区域第 1 種区域

2 温泉掘削に伴う影響及び懸念される事項

- ・特になし

3 上記 1 及び 2 以外の市町村の意見及び理由

- ・特になし

担 当
甲斐市 生活環境部
環境課 環境保全係
TEL 055 (278) 1706
FAX 055 (278) 2046

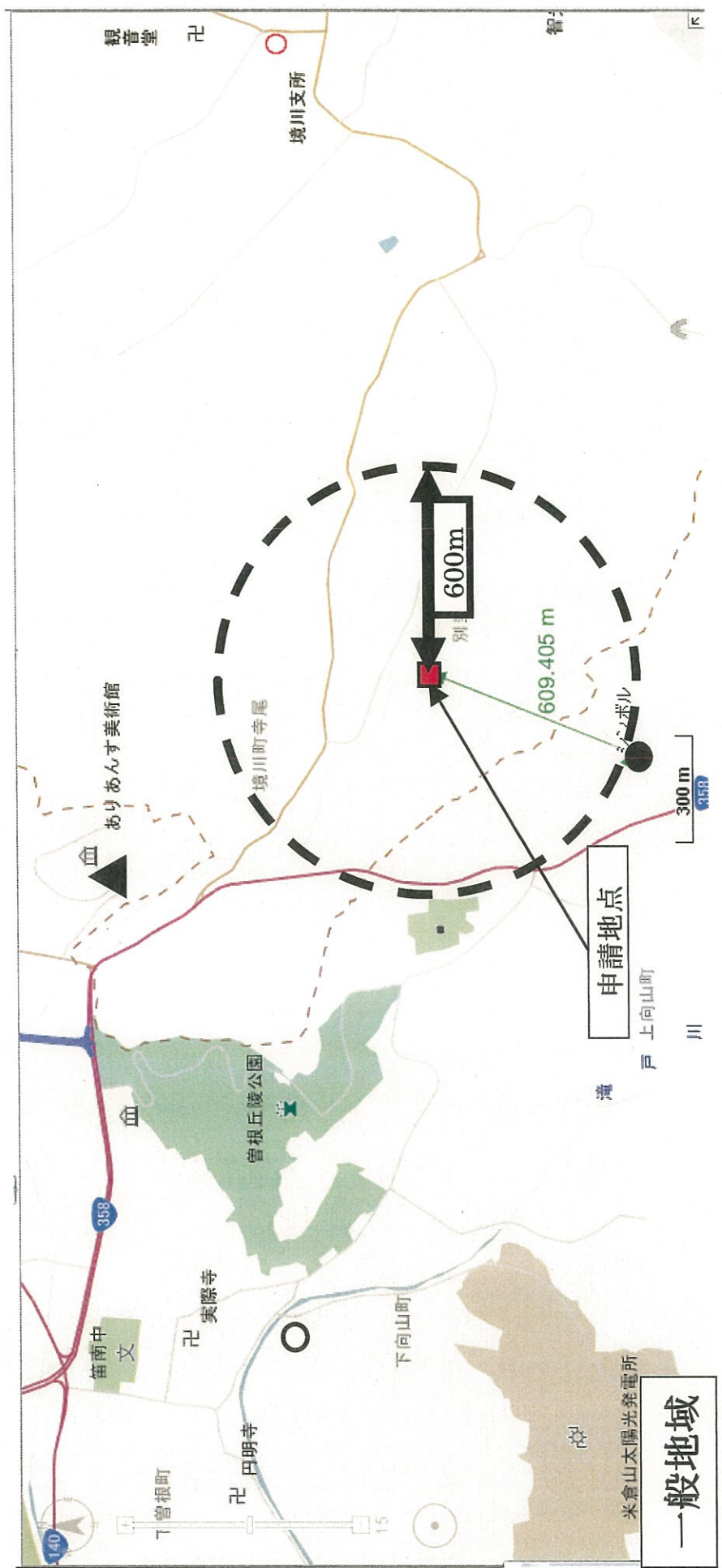


第2号議案 笛吹市の新規掘削申請について

申請者	住 所	笛吹市石和町市部 777		
	氏 名	笛吹市長 倉嶋清次		
申請内容	目 的	新設予定の日帰り温泉施設『(仮称) 地域振興施設』への給湯		
	利用計画	上記施設での浴用に利用		
	申請地	笛吹市境川町寺尾字別当 1664 番		
	地目等	田 ※転用予定		
	掘削深度	1,500m		
	ゆう出路の口径	0~100m 267.4mm、100~500m 244.5mm、500~1,000m 193.7mm 1,000~1,500m 142.9mm		
	工事方法	ロータリー工法 垂直掘り		
	着工予定	平成 26 年 10 月 1 日	完了予定	平成 27 年 9 月 30 日
	その他			
近隣の状況等	<p>① 申請地は一般地域である。</p> <p>② 周辺源泉の状況 申請地周辺 600m 以内に既存源泉はない。 ・南西 約 610m に民間の源泉 (未利用) ・西北西 約 1,900m に公共の源泉 (利用中)</p> <p>③ 申請地は、曾根丘陵公園東側果樹農業地帯の一面に位置する。</p> <p>④ 排水処理については、掘削に伴い発生する泥水は循環濾過利用し、また沈渣させた泥土は産業廃棄物として処理する。利用開始後の温泉排水は下水道接続する。</p>			

申請地付近の見取り図

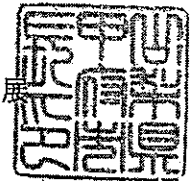
- ：既存源泉（利用中） ▲：許可済（未掘削）
- ：既存源泉（未利用）



環 発 第 156号
平 成 26年 6月 17日

峡東林務環境事務所長 様

甲府市長 宮 島 雅 展



温泉掘削許可申請に係る意見書

平成25年6月13日付け峡東林環第1410号で照会のあった温泉掘削許可申請に係る意見は、次のとおりです。

1 温泉掘削予定地及びその周辺（500m）における規制等及びその内容

特になし

2 温泉掘削に伴う影響及び懸念される事項

特になし

3 上記1及び2以外の市町村の意見及び理由

特になし

以 上
環境部環境総室環境保全課
担当：公害係 岩間

Tel.055-241-43

