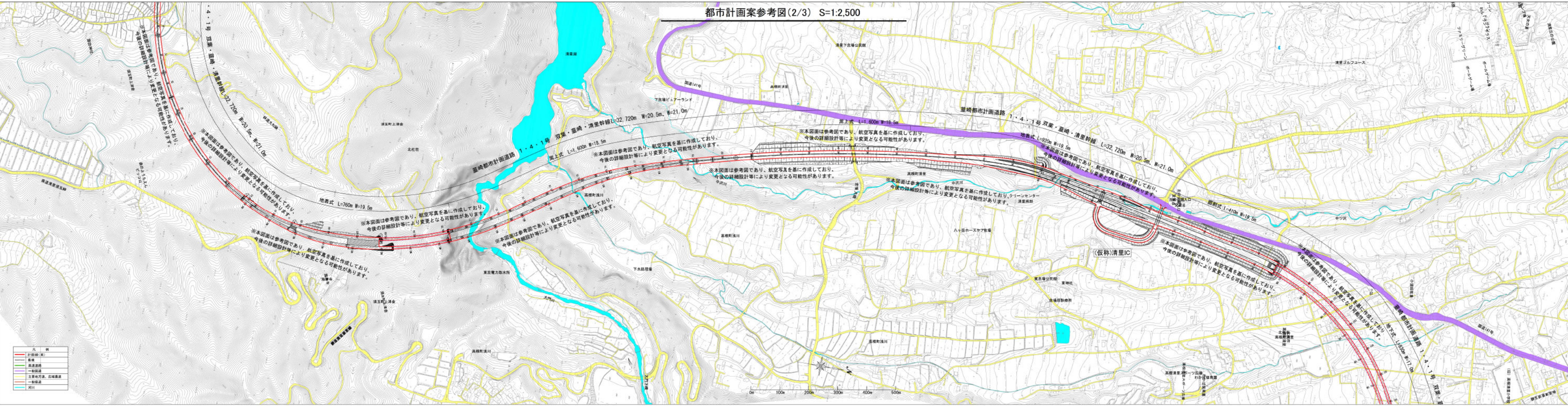


都市計画案参考図(2/3) S=1:2,500



凡 例
計画線(赤)
集積
高速道路
一般国道
主要地方道、広域農道
一般農道
河川

※本図面は参考図であり、航空写真を基に作成しており、今後の詳細設計等により変更となる可能性があります。

※本図面は参考図であり、航空写真を基に作成しており、今後の詳細設計等により変更となる可能性があります。

※本図面は参考図であり、航空写真を基に作成しており、今後の詳細設計等により変更となる可能性があります。

※本図面は参考図であり、航空写真を基に作成しており、今後の詳細設計等により変更となる可能性があります。

※本図面は参考図であり、航空写真を基に作成しており、今後の詳細設計等により変更となる可能性があります。

※本図面は参考図であり、航空写真を基に作成しており、今後の詳細設計等により変更となる可能性があります。

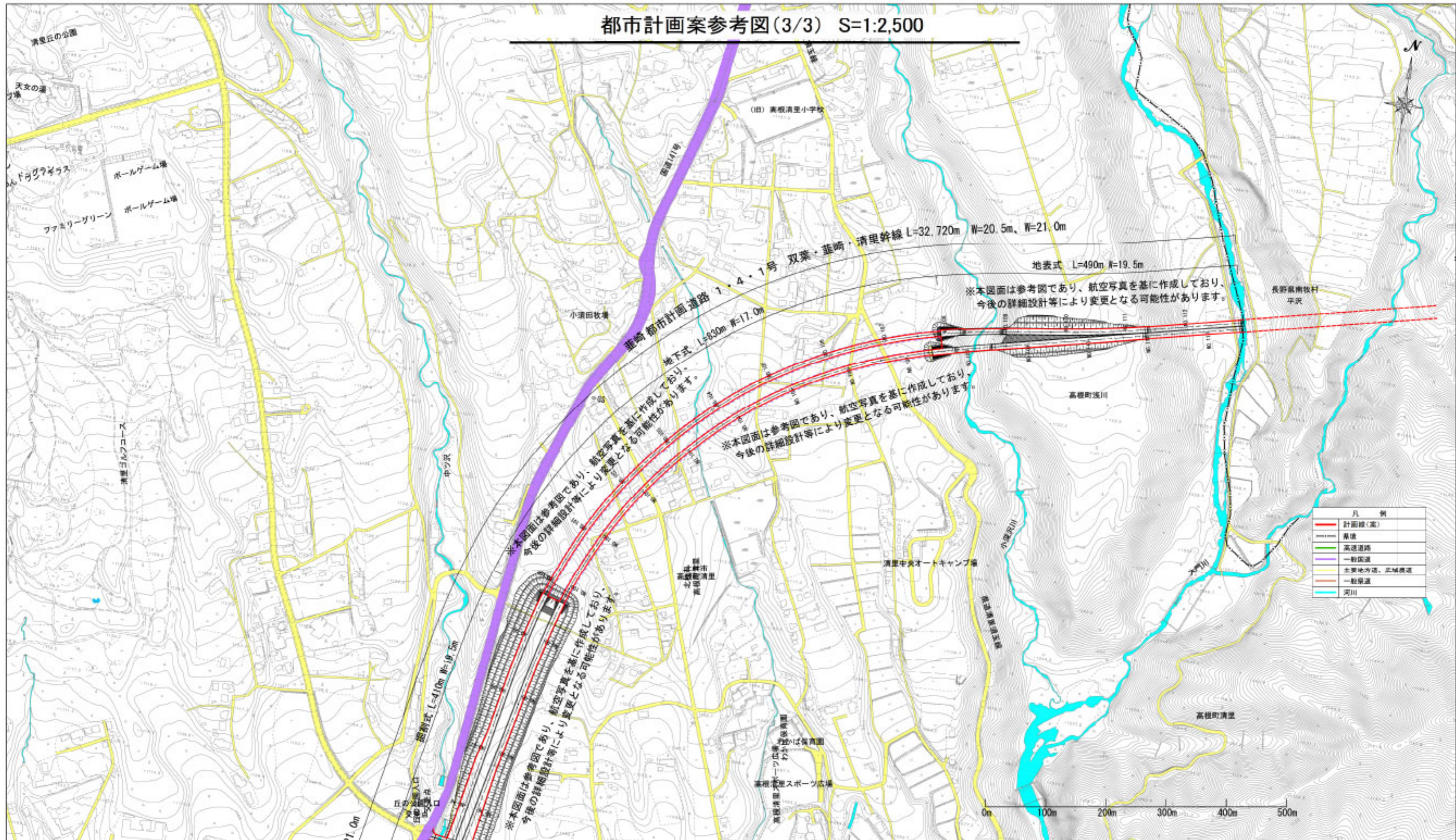
※本図面は参考図であり、航空写真を基に作成しており、今後の詳細設計等により変更となる可能性があります。

※本図面は参考図であり、航空写真を基に作成しており、今後の詳細設計等により変更となる可能性があります。

※本図面は参考図であり、航空写真を基に作成しており、今後の詳細設計等により変更となる可能性があります。



都市計画案参考図(3/3) S=1:2,500



※本図面は参考図であり、航空写真を基に作成しており、今後の詳細設計等により変更となる可能性があります。

※本図面は参考図であり、航空写真を基に作成しており、今後の詳細設計等により変更となる可能性があります。

※本図面は参考図であり、航空写真を基に作成しており、今後の詳細設計等により変更となる可能性があります。

凡 例	
—	計画線(案)
	等高
—	高速道路
—	一般国道
—	主要地方道、広域農道
—	一般県道
—	河川

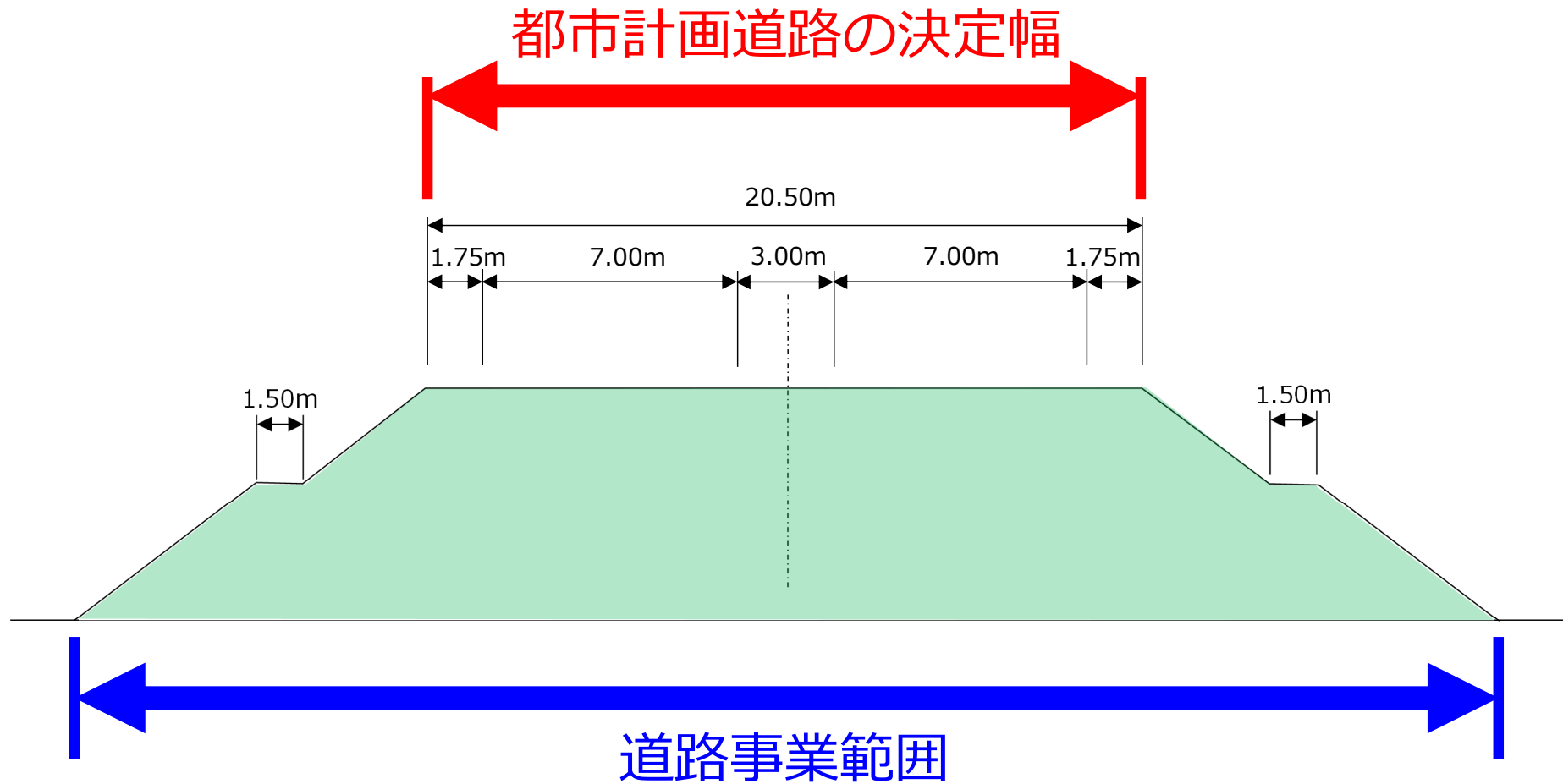
0m 100m 200m 300m 400m 500m

都市計画道路の決定幅

都市計画道路の決定幅

=

道路の幅員



横断面の例

※道路事業の範囲や構造は
事業着手後に設計します

都市計画道路の決定幅

嵩上式

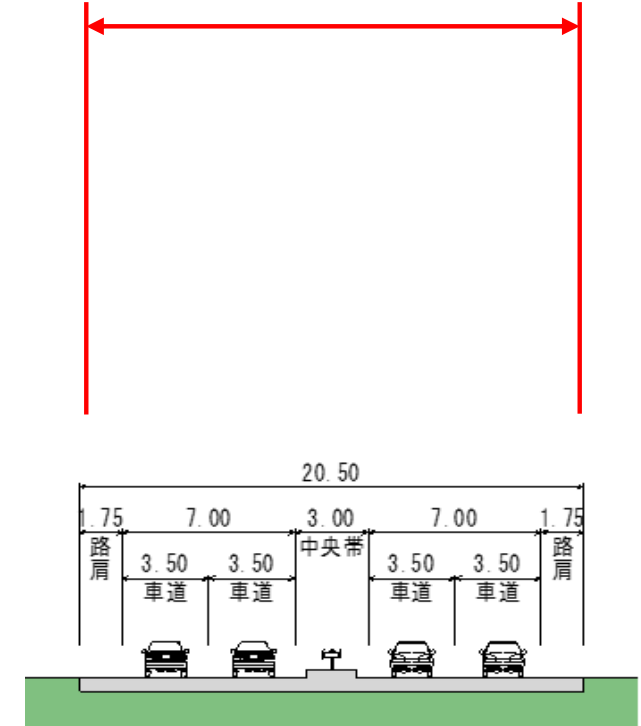
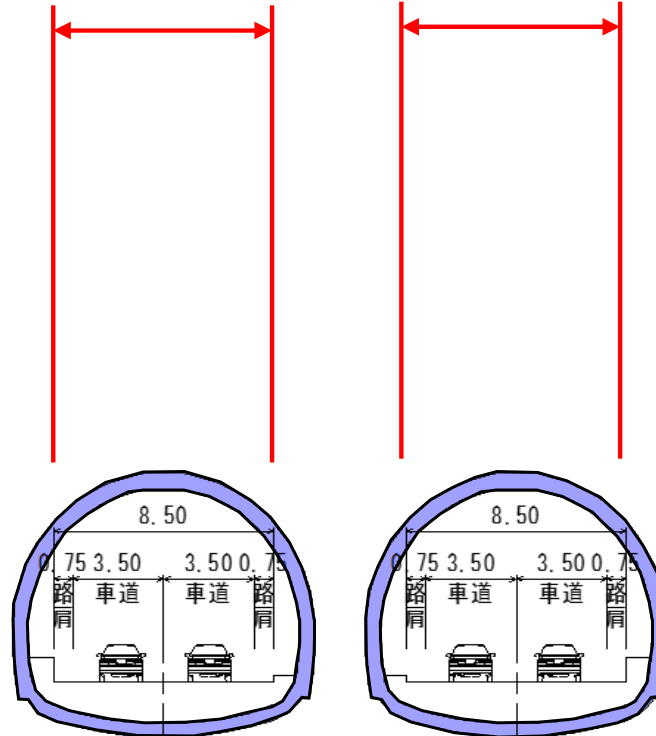
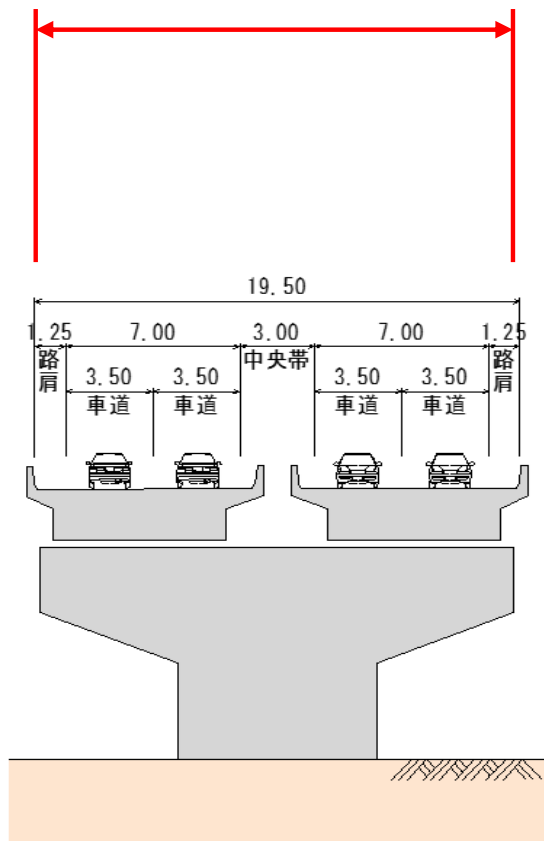
地下式

地表式

都市計画決定幅

都市計画決定幅

都市計画決定幅



【代表的な横断図】