

第145回

山梨県都市計画審議会

議案書

平成25年3月25日

目 次

- 第1号議案 甲府都市計画道路の変更1
(3・4・32号 新環状・緑が丘アクセス線)
- 第2号議案 甲府都市計画公園の変更21
(6・5・2号 緑ヶ丘運動公園)
- 第3号議案 甲府都市計画道路の変更32
(3・3・1号 和戸町竜王線)

第1号議案

甲府都市計画道路の変更

(3・4・32号 新環状・緑が丘アクセス線)

甲府都市計画道路の変更(山梨県決定)

甲府都市計画道路に、3・4・32号新環状・緑が丘アクセス線を次のように追加する。

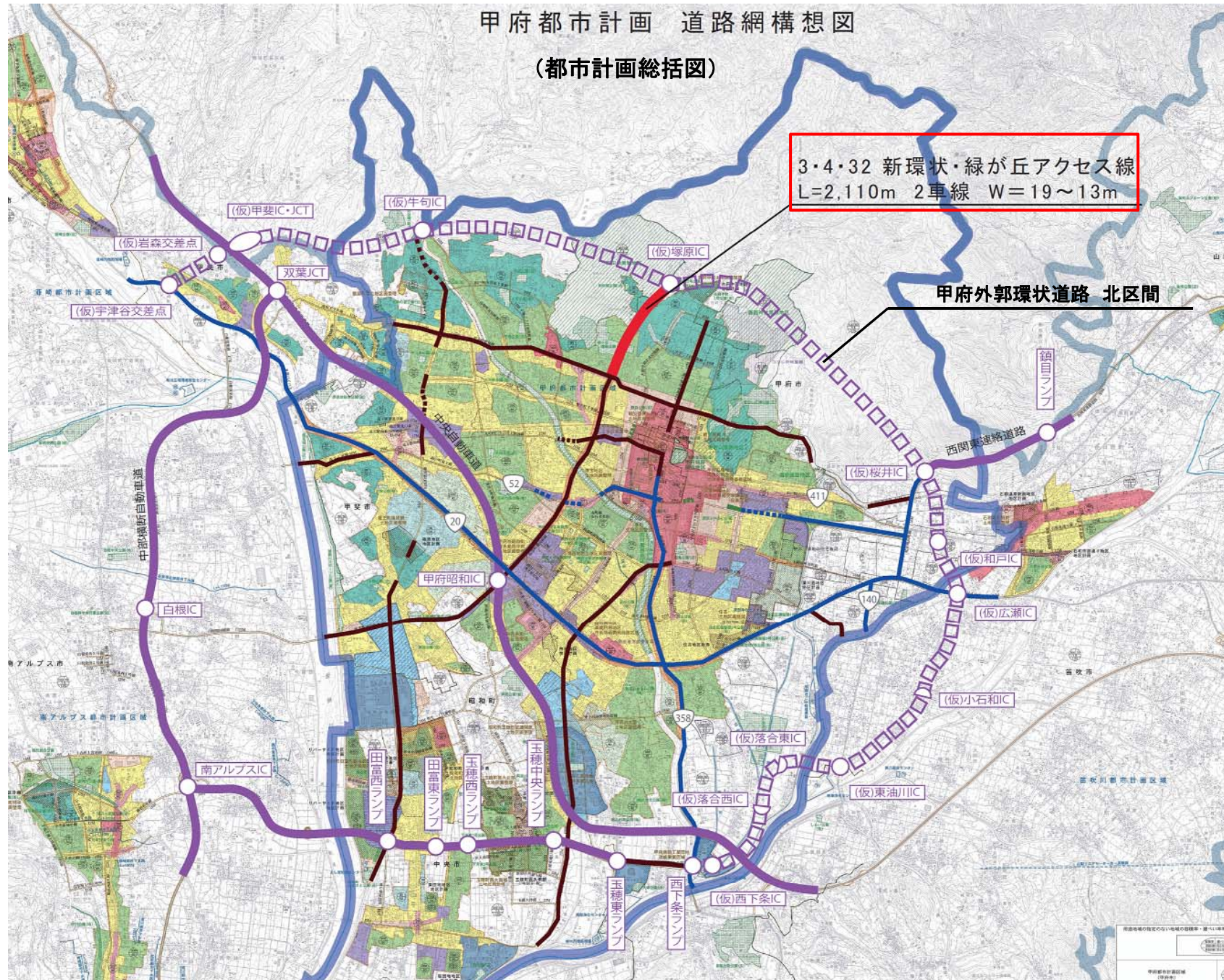
種別	名称		位置			区域	構造			備考
	番号	路線名	起点	終点	主な経過地	延長	構造形式	車線の数	幅員	
幹線街路	3・4・32	新環状・緑が丘アクセス線	甲府市塚原町	甲府市緑が丘一丁目	甲府市和田町 甲府市小松町	約2,110m		2車線	19m ～ 13m	
	車線の数の内訳		2車線			約2,110m				
	構造形式の内訳		甲府市和田町	甲府市和田町		約250m	地下式		15m	
						約1,860m	地表式		19m ～ 13m	
理由		甲府都市圏における交通渋滞緩和を目的として計画された甲府外郭環状道路と甲府市中心部を結ぶネットワークを形成し、中心部の交通の円滑化や防災機能の向上等を図る。								

甲府都市計画 道路網構想図

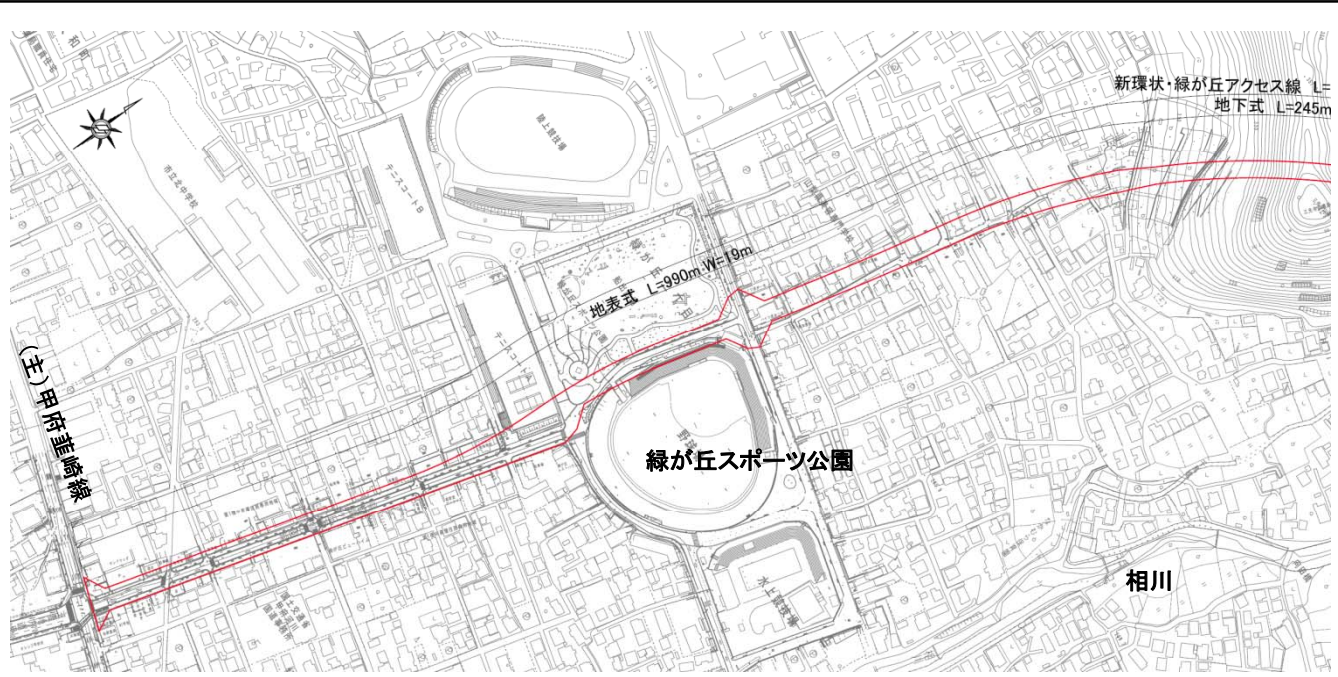
(都市計画総括図)

3・4・32 新環状・緑が丘アクセス線
L=2,110m 2車線 W=19~13m

甲府外郭環状道路 北区間



計画図

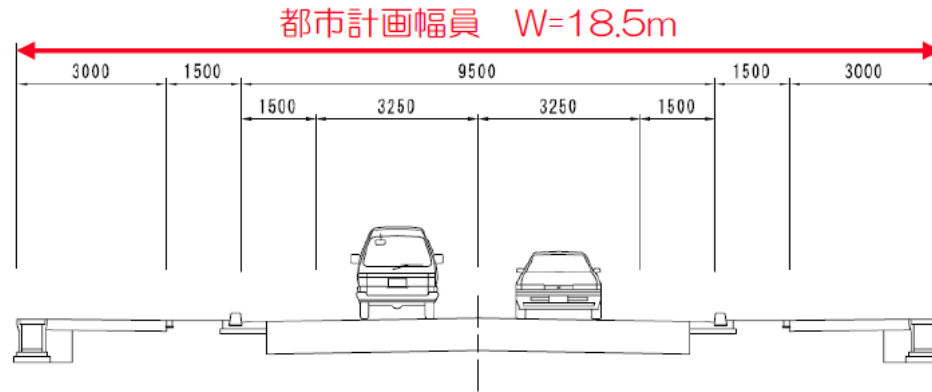


※赤線は都市計画決定手続範囲(道路幅)を示すものであり、実務段階のものです。

標準横断図

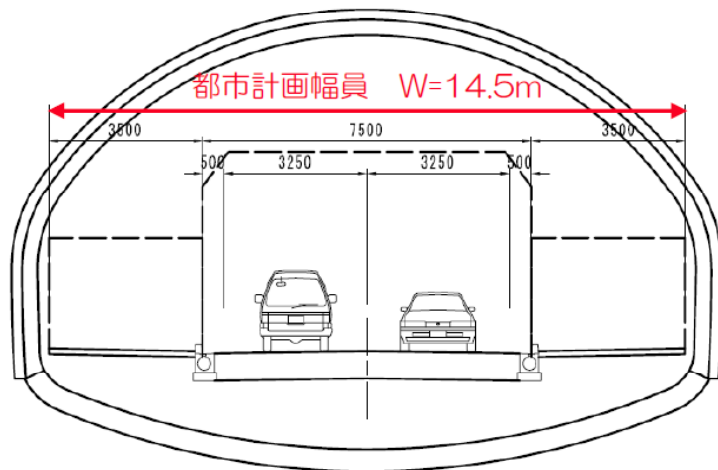
標準部

(甲府韮崎線～天神平甲府線)



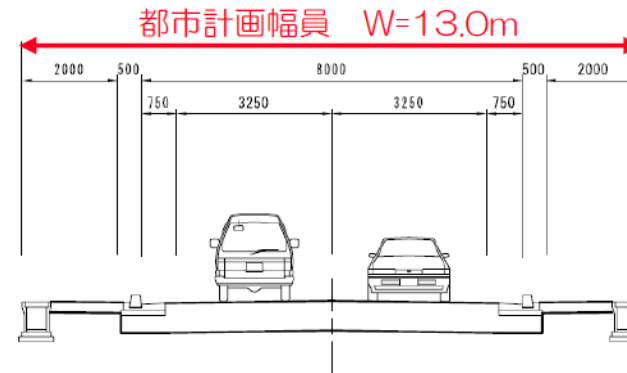
トンネル部

(甲府韮崎線～天神平甲府線)

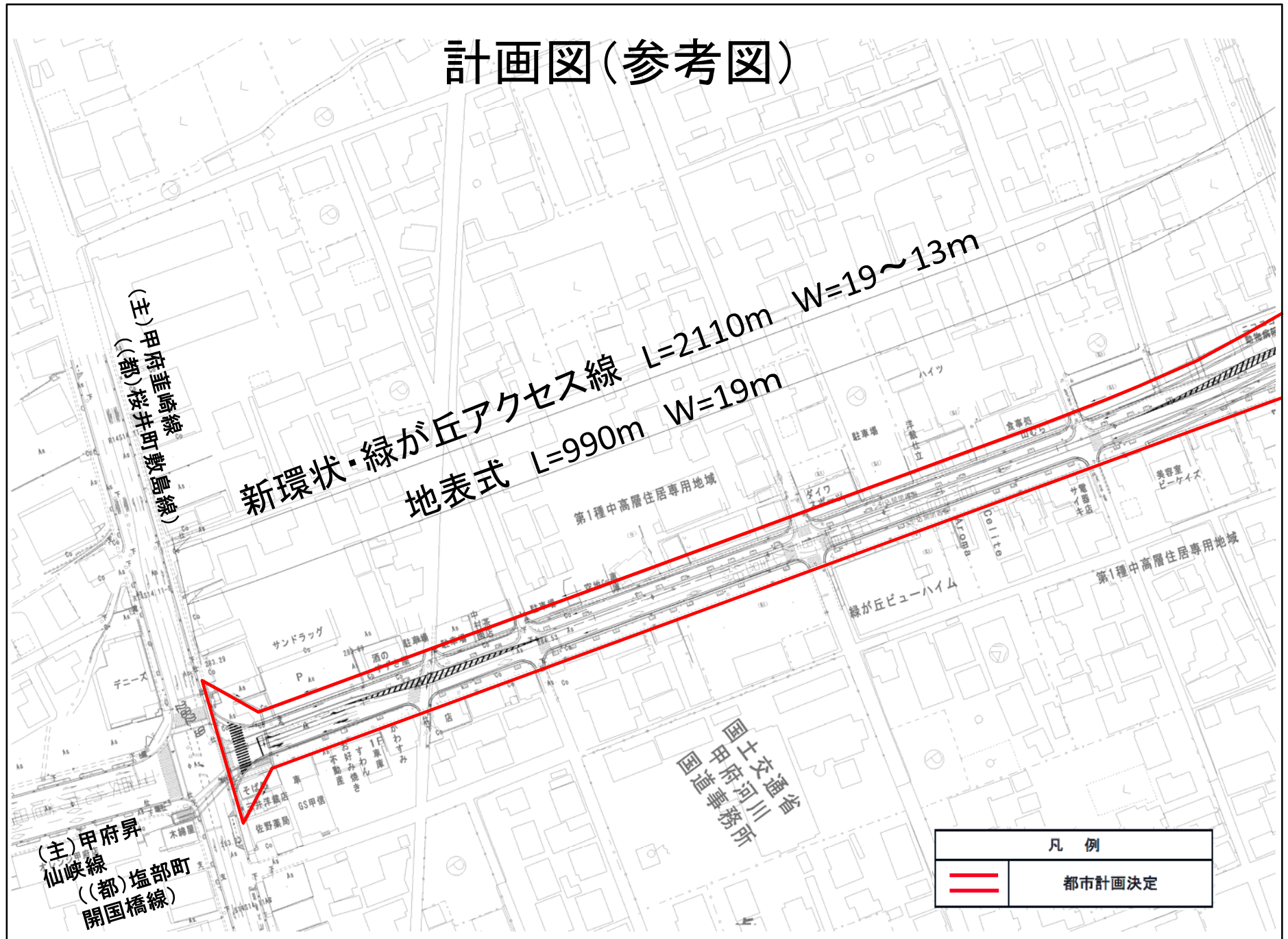


標準部

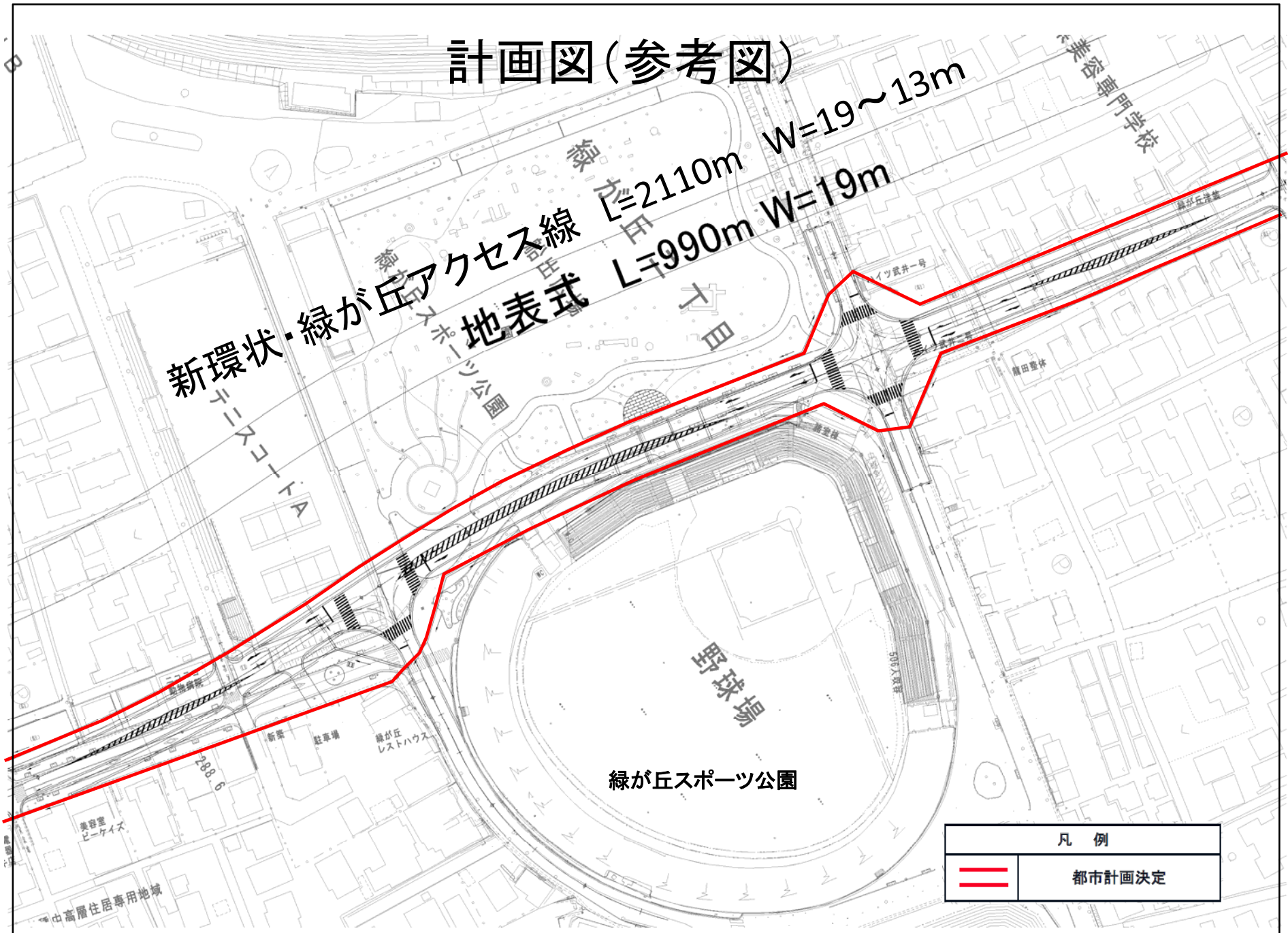
(天神平甲府線～塚原IC)



計画図(参考図)



計画図(参考図)



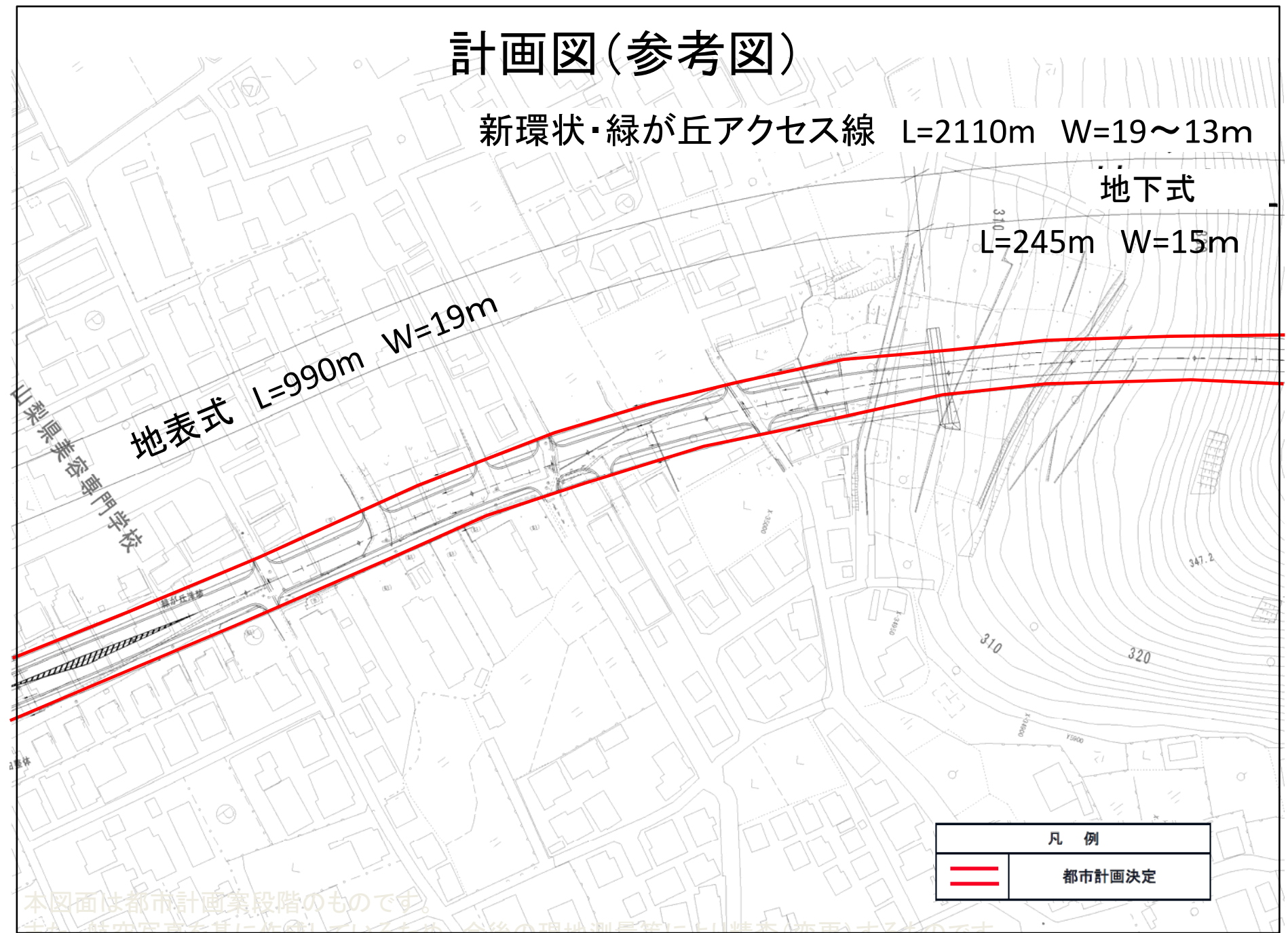
計画図(参考図)

新環状・緑が丘アクセス線 L=2110m W=19~13m

地下式

L=245m W=15m

地表式 L=990m W=19m



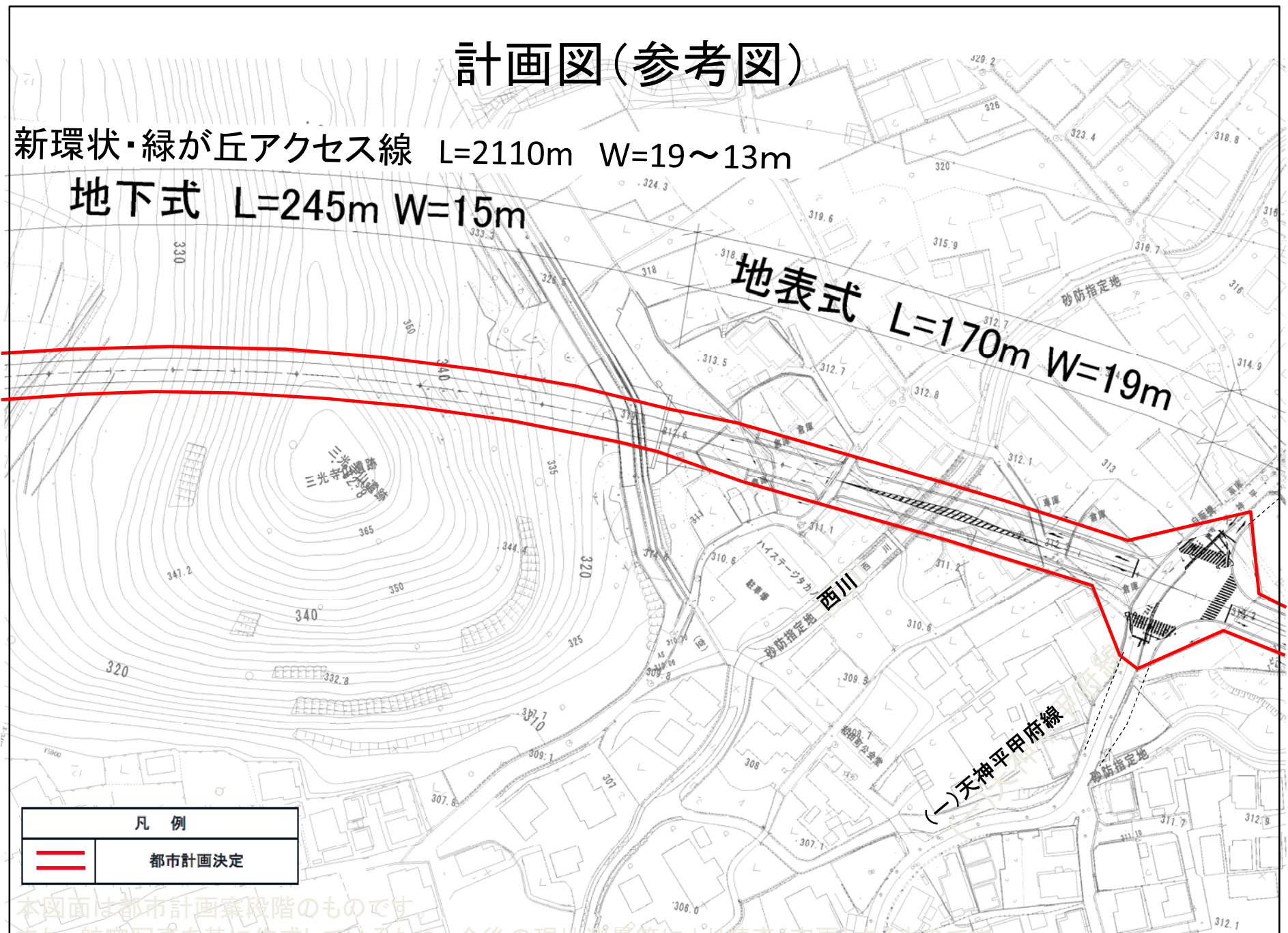
本図面は都市計画面段階のもので、また、航空写真を基に作成しているため、今後の現地測量等により精査(変更)するものです。


計画図(参考図)

新環状・緑が丘アクセス線 L=2110m W=19~13m

地下式 L=245m W=15m

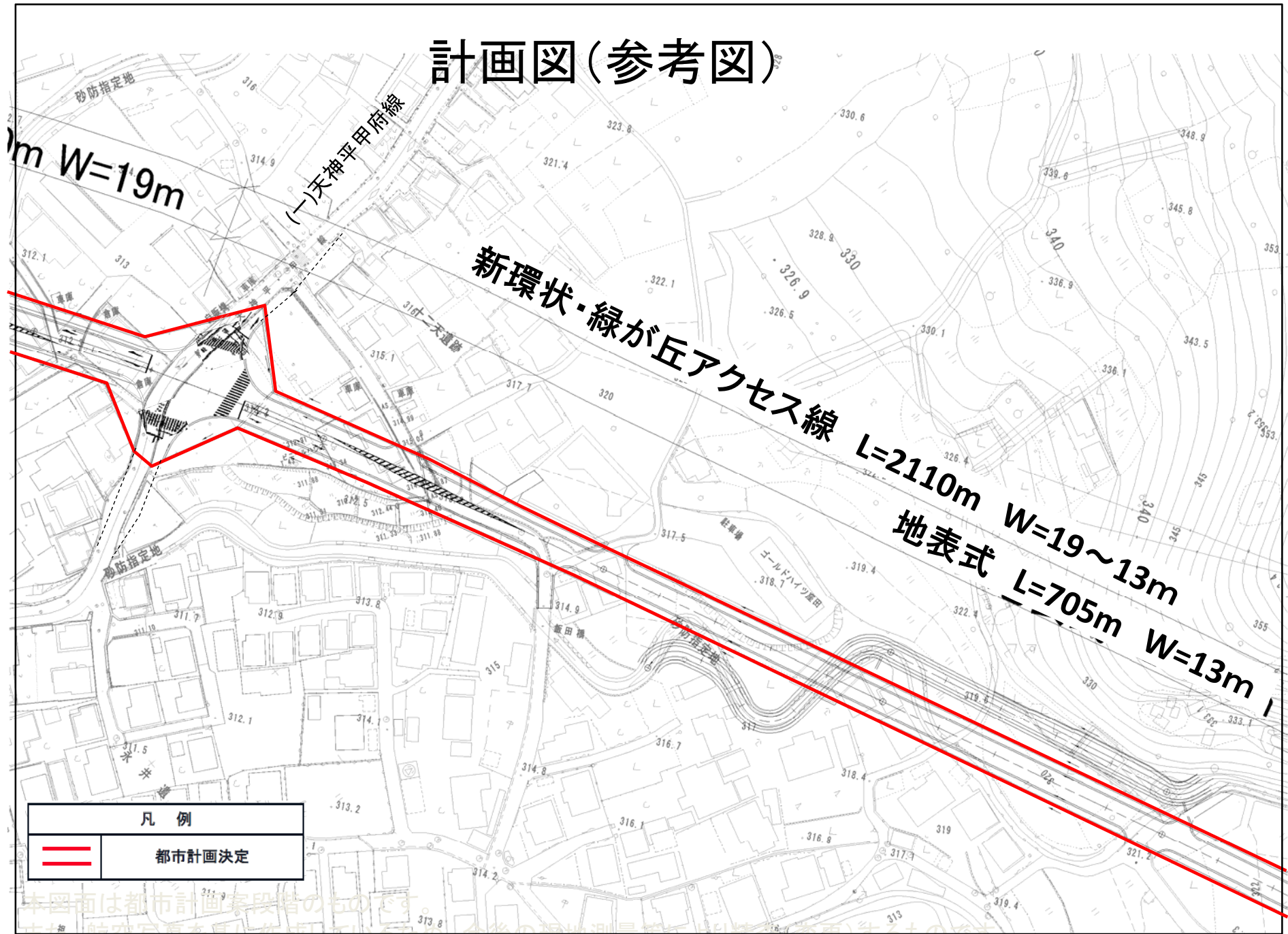
地表式 L=170m W=19m



凡 例	
	都市計画決定

本図面は都市計画案段階のもので、また、航空写真を基に作成しているため、今後の現地調査等により、精度(変更)が異なる場合があります。

計画図(参考図)



本図面は都市計画家段階のもので、航空写真を基に作成しているが、今後の現地測量等により変更される可能性があります。

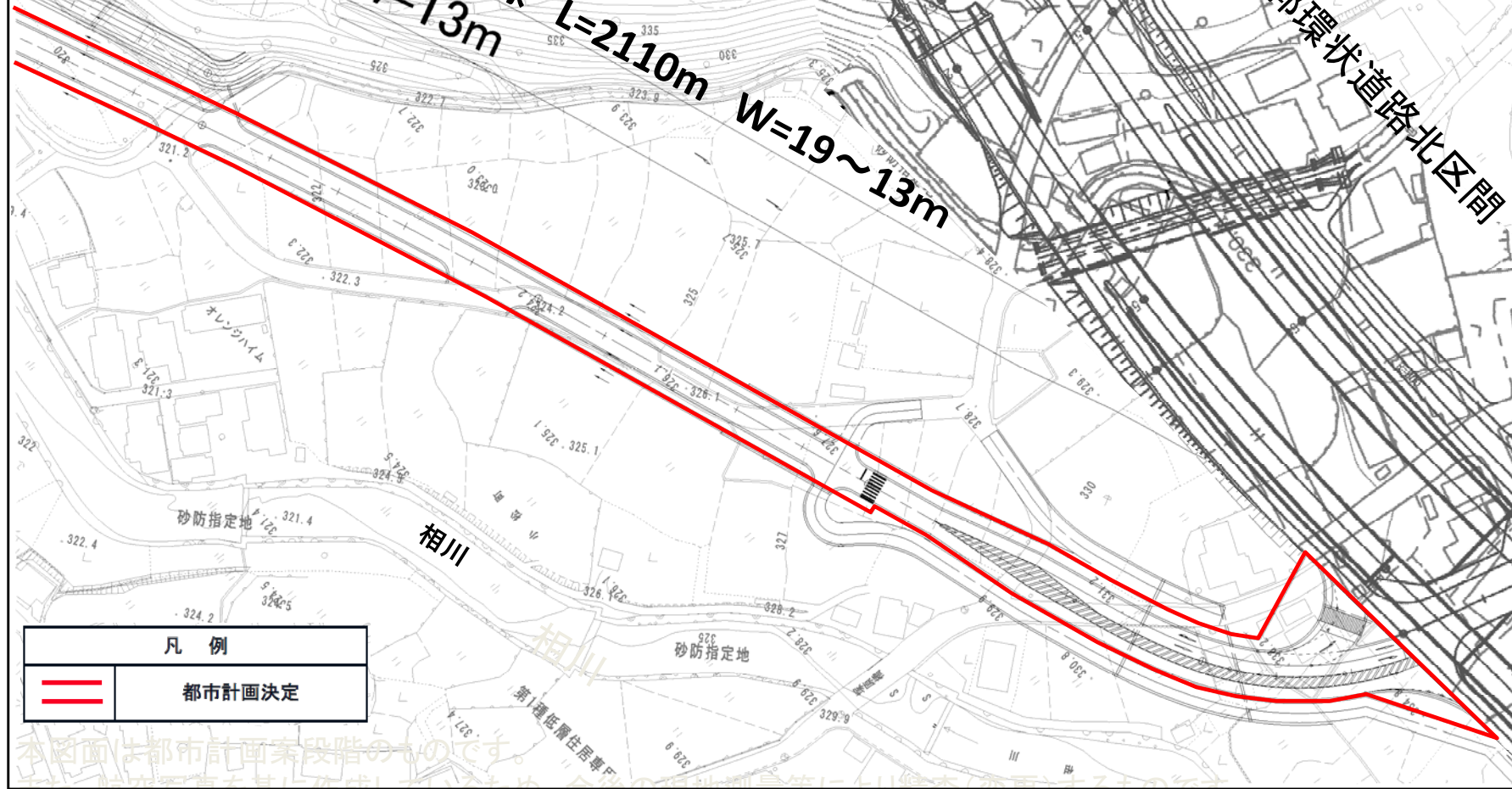
計画図(参考図)

新環状・緑が丘アクセス線
地表示式

L=705m W=13m

L=2110m W=19~13m

甲府外郭環状道路北区間



凡例

都市計画決定

本図面は都市計画案段階のもので、今後の現地測量等により精査(変更)するものです。

第1号議案 現況写真 (県道甲府韮崎線との交差点から望む)



第1号議案 現況写真（公園内 船出広場、野球場付近）




第1号議案 現況写真 (公園より北側の状況)



第1号議案 現況写真 (三光寺山のトンネル予定箇所を望む)



第1号議案 現況写真 (一般県道天神平甲府線との交差予定箇所)



(一)天神平甲府線



第1号議案 現況写真 (甲府外郭環状道路北区間方面を望む)



第1号議案 公園部完成イメージ図



本パースはイメージであり、実際とは異なる場合があります。

都市計画の策定の経緯の概要

甲府都市計画道路の変更（3・4・32 新環状・緑が丘アクセス線）

事 項	時 期	備 考
説 明 会	平成 2 0 年 6 月 1 7 日 平成 2 0 年 6 月 1 8 日 平成 2 0 年 6 月 1 9 日 平成 2 1 年 6 月 8 日 平成 2 3 年 9 月 2 0 日 平成 2 3 年 9 月 2 1 日	緑が丘自治会 33名 緑和自治会 21名 緑が丘北部自治会 25名 和田・小松自治会 13名 小松町自治会 20名 塚原町自治会 36名
公 聴 会	平成23年12月13日 (公述意見がないため開催中止)	縦覧者数 5名 公述意見 なし
関 係 市 の 意 見 聴 取	平成 2 4 年 8 月 2 2 日	甲府市長
計 画 案 の 公 告 ・ 縦 覧 (法17条に基づく公告・縦覧)	平成 2 4 年 9 月 1 0 日 ～ 平成 2 4 年 9 月 2 4 日	縦覧者数 6名 意見書 なし
山 梨 県 都 市 計 画 審 議 会	平成 2 5 年 3 月 2 5 日	
都 市 計 画 決 定 告 示	平成 2 5 年 4 月 (予 定)	

第1号議案 参考資料(意見の要旨と概要)

○都市計画公聴会の公述意見

公述意見の提出なし

意見の要旨	見解
なし	—

○都市計画案に対する意見

都市計画案の縦覧:平成24年9月10日～平成24年9月24日

縦覧結果 :縦覧者6名、意見書なし

意見の要旨	見解
なし	—