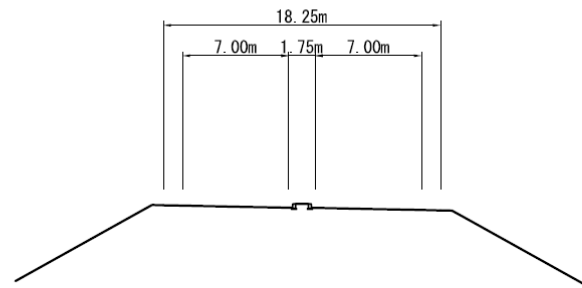
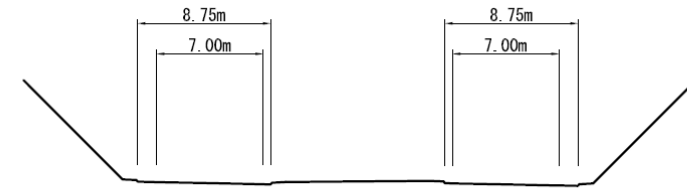


標準横断面図

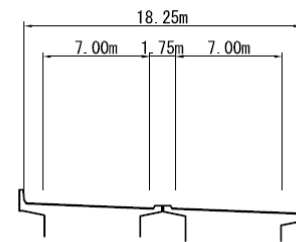
土工部




土工部



橋梁部



掘割部

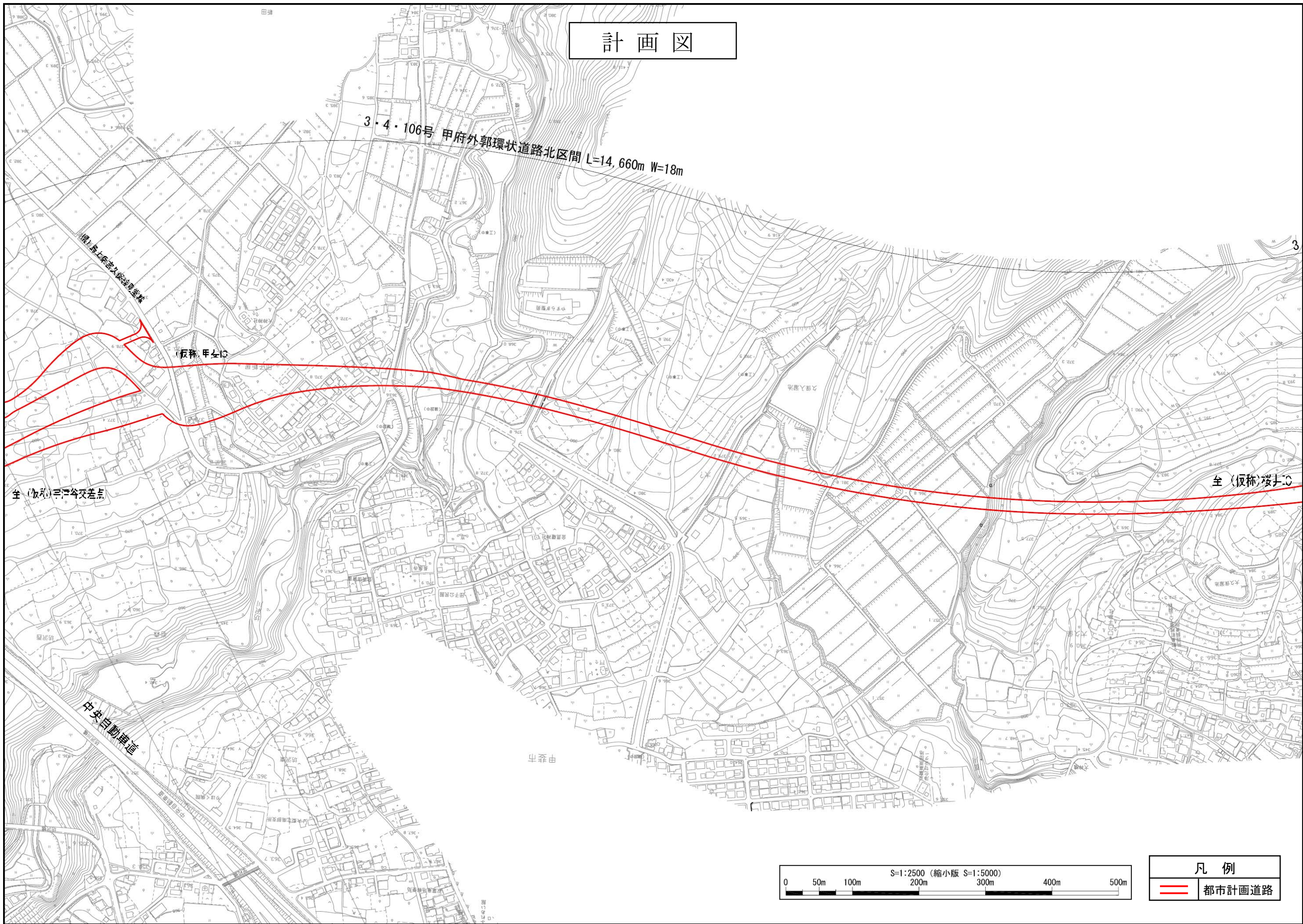


トンネル部



計画図

3・4・106号 甲府外郭環状道路北区間 L=14,660m W=18m




全 (仮称) 三ツ谷交差点

(仮称) 甲女IC

全 (仮称) 坂井IC

中央自動車道

甲府市



凡例	
	都市計画道路

計 画 図

凡 例

都市計画道路

3・4・106号 甲府外郭環状道路北区間 L=14,660m W=18m
地下式 L=4130m W=18m

