

## 資 料

ページ

平成 2 5 年度公共用水域水質測定地点.....	資 1
平成 2 5 年度公共用水域水質測定地点図.....	資 2
平成 2 5 年度公共用水域水質測定項目.....	資 3
平成 2 5 年度公共用水域の環境基準達成状況.....	資 4
平成 2 5 年度地下水測定地点図（山梨県）.....	資 5
平成 2 5 年度地下水測定地点図（甲府市）.....	資 6
平成 2 5 年度地下水水質測定結果（概況調査・ローリング）.....	資 7
平成 2 5 年度地下水水質測定結果（概況調査・定点）.....	資15
平成 2 5 年度地下水水質測定結果（継続監視調査）.....	資16
平成 2 5 年度地下水水質測定結果（汚染井戸周辺地区調査）.....	資19



## 平成 25 年度公共用水域水質測定地点

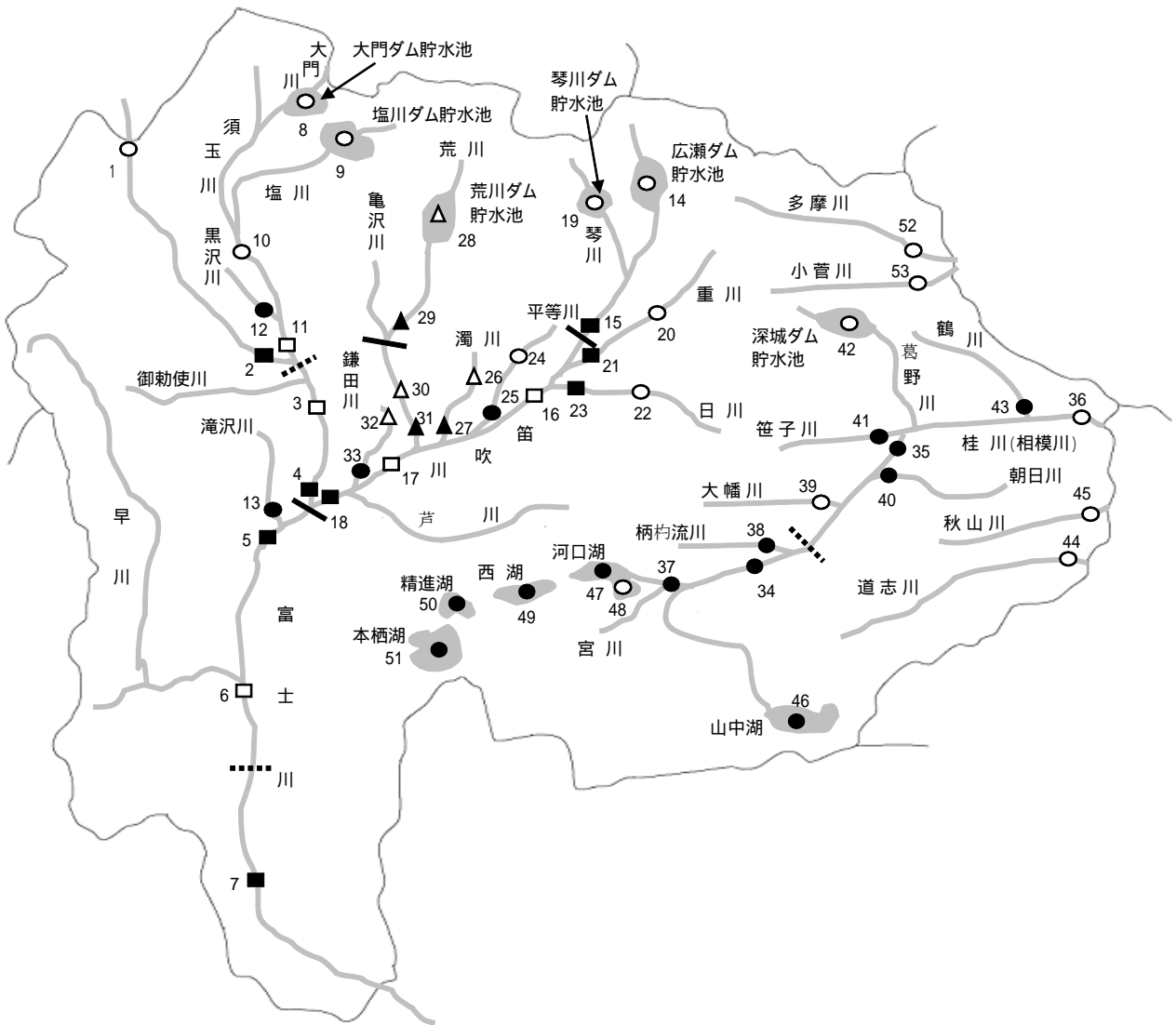
水系名	流域名	水域名	番 号	地点 統一 番号	水質測定点	緯度N	経度E	類型及び達成期間				測定機関			流量 測定 地点
								基準 類型	達成 期間	水生生物		山梨県	国 土 交通省	甲府市	
										基準 類型	達成 期間				
富 士 川	富 士 川	富士川(1)	1	1900151	国界橋	355133	1381701	A A	イ	生物A	イ				
			2	1900101	船山橋	354203	1382715								
		富士川(2)	3	1900251	信玄橋	353944	1383008	A	イ						
			4	1900201	三郡西橋	353410	1382913								
		富士川(3)	5	1900301	富士橋	353221	1382733	A	ハ	生物B	イ				
			6	1900351	富山橋	352513	1382715								
		富士川(4)	7	1901501	南部橋	351712	1382737	A	口						
			8	1920901	大門ダム貯水池	355227	1382601								
		塩川	9	1920203	塩川ダム貯水池	355130	1382953								
			10	1920201	藤井堰	354529	1382601								
		11	1920202	塩川橋	354140	1382816									
	黒沢川	12	1902101	黒沢川流末	354152	1382803	C	ハ	生物B	イ					
	滝沢川	13	1901601	新大橋	353405	1382839	B	イ	生物B	イ					
	笛 吹 川	笛吹川上流	14	1900651	広瀬ダム貯水池	355020	1384545	A	イ	生物A	イ				
			15	1900601	亀甲橋	354149	1384106								
		笛吹川下流	16	1900751	鶴飼橋	353853	1383830	A	ハ	生物B	イ				
			17	1900753	桃林橋	353432	1383115								
			18	1900701	三郡東橋	353401	1382919								
		琴川	19	1921101	琴川ダム貯水池	354898	1383924								
		重川	20	1901351	千野橋	353305	1384420	B	イ	生物B	イ				
			21	1901301	重川橋	354014	1384055								
		日川	22	1901451	葡萄橋	353939	1384325	A	イ	生物A	イ				
			23	1901401	日川橋	353942	1384039								
		平等川	24	1901251	平等橋	353908	1383750	B	イ	生物B	イ				
	25	1901201	平等川流末	353649	1383532										
	濁川	26	1901051	砂田橋	353921	1383528	C	ハ	生物B	イ					
		27	1901001	濁川橋	353645	1383534									
	荒川上流	28	1900851	荒川ダム貯水池	354522	1383359	A A	イ	生物A	イ					
		29	1900801	桜橋	354252	1383211									
	荒川下流	30	1900951	千秋橋	353853	1383357	B	ハ	生物B	イ					
		31	1900901	二川橋	353724	1383421									
	鎌田川	32	1901151	高室橋	353640	1383331	B	ハ	生物B	イ					
		33	1901101	鎌田川流末	353558	1383340									
相 模 川	相模川上流(1)	34	1900401	富士見橋	353126	1385055	A A	イ	生物A	イ					
		35	1900501	大月橋	353629	1385621									
	相模川上流(2)	36	1900551	桂川橋	353701	1390709	A	ハ							
		37	1902201	昭和橋	352941	1384817									
	柄杓流川	38	1901701	柄杓流川流末	353239	1385337	A	ハ	生物A	イ					
	大幡川	39	1920401	大幡川流末	353336	1385343									
	朝日川	40	1901801	落合橋	353340	1385918	A	イ	生物A	イ					
	笹子川	41	1901901	西方寺橋	353611	1385522	A	イ	生物A	イ					
	葛野川	42	1921001	深城ダム貯水池	354221	1385659									
	鶴川	43	1902001	鶴川橋	353719	1390626	A	イ	生物A	イ					
	道志川	44	1920701	道志川流末	353220	1390649									
	秋山川	45	1920801	秋山川流末	353451	1390735									
	富 士 五 湖	山中湖	46	1950101	山中湖湖心	352501	1385223	A	イ	生物B	イ				
			47	1950201	河口湖湖心	353100	1384521								
		河口湖	48	1950251	河口湖船津沖	353031	1384609	A	イ	生物B	イ				
49			1950301	西湖湖心	352954	1384109									
精進湖		50	1950401	精進湖湖心	352927	1383627	A	イ	生物B	イ					
本栖湖	51	1950501	本栖湖湖心	352753	1383509	A A	イ	生物A	イ						
多摩川	多摩川	多摩川上流(1)	52	1902351	下保之瀬橋	354708	1385647	A A	イ	生物A	イ				
		小菅川	53	1920601	小菅川流末	354532	1385800								
3水系	5流域	36水域		計	53地点						33地点	13地点	7地点	32地点	

黒印：環境基準点(27地点) 白印：補助点(26地点)

水生生物の保全に係る水質環境基準においては、水域名は次のとおり。

- ・富士川(1)及び富士川(2)を富士川上流
- ・富士川(3)及び富士川(4)を富士川下流
- ・相模川上流(1)及び相模川上流(2)を相模川(1)
- ・多摩川上流(1)を多摩川上流

## 平成 25 年度公共用水域水質測定地点図



地点 測定機関	河 川			湖 沼			合 計
	環境基準点	補 助 点	計	環境基準点	補 助 点	計	
山梨県	11	16	27	5	1	6	33
国土交通省	8	5	13	-	-	-	13
甲府市	3	4	7	-	-	-	7
合 計	22	25	47	5	1	6	53

備考：図中の実線及び点線は類型の境を示す。  
 :点線は水生生物の保全に係る水質環境基準には適用しない。

平成25年度公共用水域水質測定項目

測定項目		環境基準値 (mg/l)	
生活環境項目	p H	6.5～8.5	
	D O	5～7.5	
	B O D	1～5	
	C O D	1～3	
	S S	25～50	
	大腸菌群数	50～5000	
	n-ヘキサン抽出物質	-	
	全窒素	-	
	全燐	-	
	全亜鉛	0.03	
	ノニルフェノール	0.001～0.002	
	健康項目	カドミウム	0.003
		全シアン	検出されないこと
鉛		0.01	
六価クロム		0.05	
砒素		0.01	
総水銀		0.0005	
アルキル水銀		検出されないこと	
P C B		検出されないこと	
ジクロロメタン		0.02	
四塩化炭素		0.002	
1,2-ジクロロエタン		0.004	
1,1-ジクロロエチレン		0.1	
トリス-1,2-ジクロロエチレン		0.04	
1,1,1-トリクロロエタン	1		
1,1,2-トリクロロエタン	0.006		
トリクロロエチレン	0.03		
テトラクロロエチレン	0.01		
1,3-ジクロロプロパン	0.002		
チウラム	0.006		
シマジン	0.003		
チオベンカルブ	0.02		
ベンゼン	0.01		
セレン	0.01		
硝酸性窒素	10		
亜硝酸性窒素			
ふつ素	0.8		
ほう素	1		
1,4-ジオキサン	0.05		

測定項目		指針値 (mg/l)
要 監 視 項 目	クロロホルム	0.006～3
	トランス-1,2-ジクロロエチレン	0.04
	1,2-ジクロロプロパン	0.06
	P-ジクロロベンゼン	0.2
	イソキサチオン	0.008
	ダイアジノン	0.005
	フェントロチオン	0.003
	イソプロチオラン	0.04
	オキシシン銅	0.04
	クロロタロニル	0.05
	プロピザミド	0.008
	E P N	0.006
	ジクロロボス	0.008
目	フェノバルブ	0.03
	イプロベンホス	0.008
	クロルニトロフェン	-
	トルエン	0.6
	キシレン	0.4
	フタル酸ジエチルヘキシル	0.06
	ニッケル	-
	モリブデン	0.07
	アンチモン	0.02
	塩化ビニルモノマー	0.002
	エピクロロヒドリン	0.0004
	全マンガン	0.2
	ウラン	0.002
フェノール	0.01～0.08	
ホルムアルデヒド	1	
特殊項目	フェノール類	-
	銅	-
	溶解性鉄	-
	溶解性マンガン	-
その他項目	クロム	-
	アンモニア性窒素	-
	磷酸態燐	-
	クロロフィルa	-
	陰イオン界面活性剤	-
	塩素イオン	-
	導電率	-
濁度	-	

平成 25 年度公共用水域の環境基準達成状況

水系名	流域名	水域名	番号	水質測定点	類型	基準値	平成25年度 BOD(COD) 値	平成25年度 環境基準 達成状況	平成24年度 BOD(COD) 値	平成24年度 環境基準 達成状況	
富士川	富士川	富士川(1)	1	船山橋	AA	1	0.8		0.5		
		富士川(2)	2	三郡西橋	A	2	1.2		0.8		
		富士川(3)	3	富士橋	A	2	2.1	×	1.5		
		富士川(4)	4	南部橋	A	2	0.8		0.8		
		黒沢川	5	黒沢川流末	C	5	1.5		1.9		
		滝沢川	6	新大橋	B	3	3.1	×	3.9	×	
	笛吹川	笛吹川	笛吹川上流	7	亀甲橋	A	2	0.8		0.7	
			笛吹川下流	8	三郡東橋	A	2	2.1	×	1.3	
			重川	9	重川橋	B	3	2.0		1.4	
		吹川	日川	10	日川橋	A	2	1.1		0.7	
			平等川	11	平等川流末	B	3	1.9		1.9	
			濁川	12	濁川橋	C	5	3.3		3.2	
			荒川上流	13	桜橋	AA	1	0.7		0.6	
			荒川下流	14	二川橋	B	3	1.8		1.5	
			鎌田川	15	鎌田川流末	B	3	1.6		1.9	
相模川	相模川	相模川上流(1)	16	富士見橋	AA	1	0.6		0.7		
		相模川上流(2)	17	大月橋	A	2	1.1		1.0		
		宮川	18	昭和橋	B	3	3.0		2.6		
		柄杓流川	19	柄杓流川流末	A	2	0.9		1.0		
		朝日川	20	落合橋	A	2	0.5		0.6		
		笹子川	21	西方寺橋	A	2	0.9		0.9		
		鶴川	22	鶴川橋	A	2	0.9		0.7		
達成地点 / 評価対象地点							19/22		21/22		
相模川	富士五湖	山中湖	1	山中湖湖心	A	3	2.4		2.4		
		河口湖	2	河口湖湖心	A	3	3.1	×	2.6		
		西湖	3	西湖湖心	A	3	2.3		2.3		
		精進湖	4	精進湖湖心	A	3	3.1	×	3.0		
		本栖湖	5	本栖湖湖心	AA	1	1.0		1.0		
達成地点 / 評価対象地点							3/5		5/5		

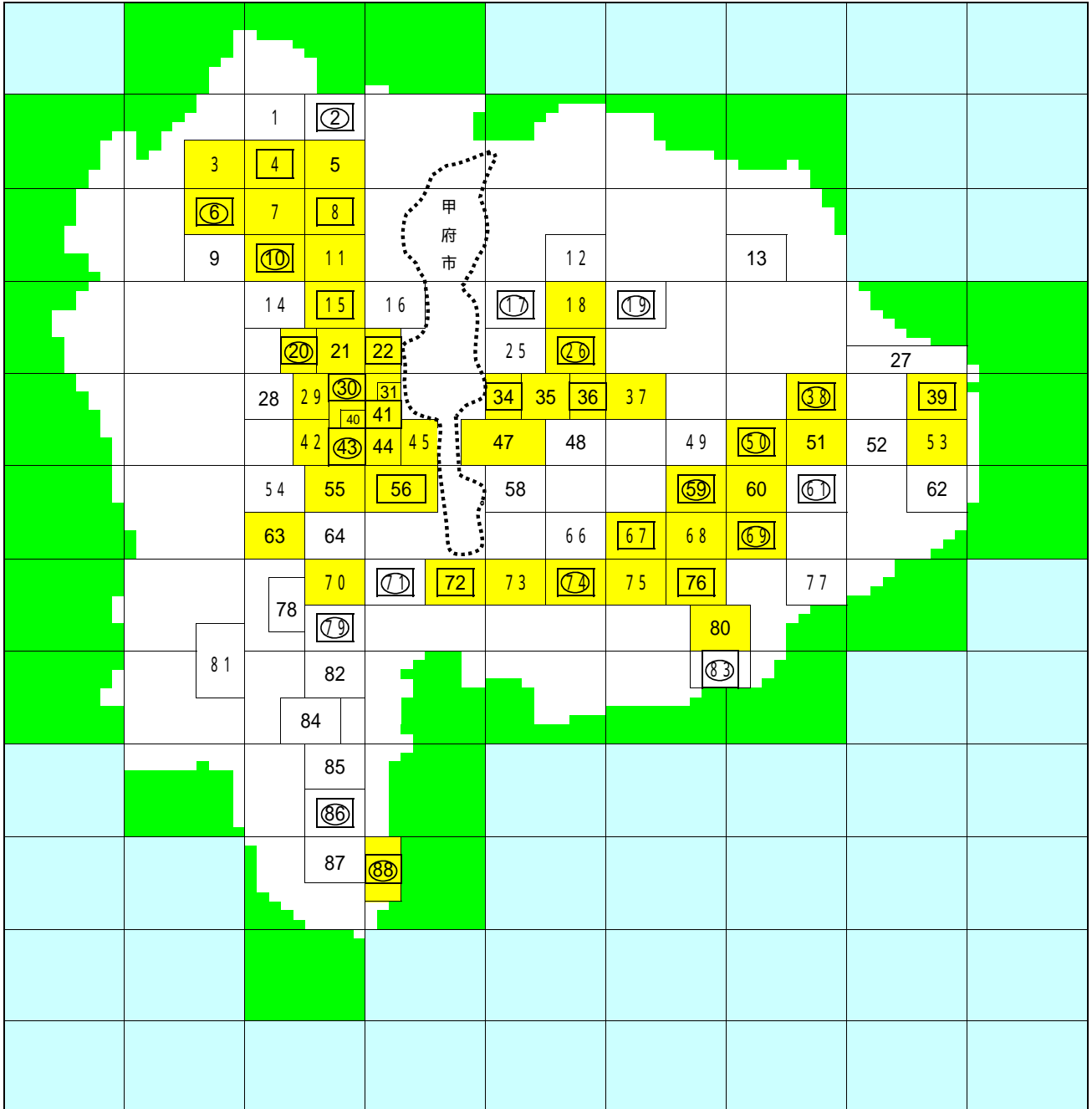
類型

AA: BOD1mg/ℓ以下、COD1mg/ℓ以下  
 A : BOD2mg/ℓ以下、COD3mg/ℓ以下  
 B : BOD3mg/ℓ以下  
 C : BOD5mg/ℓ以下

75%値 n個の日間平均値を値の小さいものから並べたとき、  
 $n \times 0.75$ 番目の数値をいう。 $n \times 0.75$ が整数でないときは、小数点  
 以下を切り上げる。

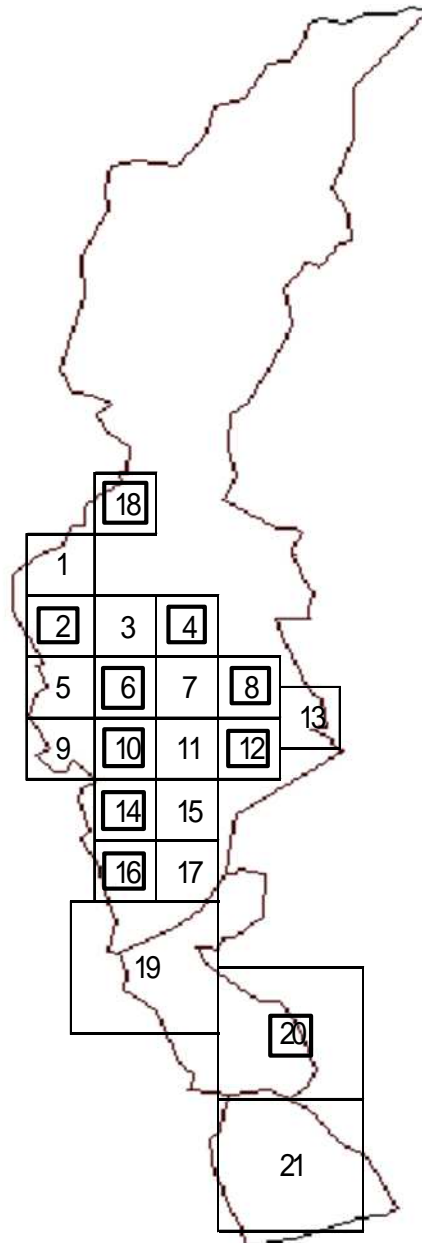
(例) 年間12個の日間平均値がある場合  
 $12 \times 0.75 = 9 \dots$  値の小さいものから9番目の値

## 平成25年度地下水測定地点図(環境基準項目・要監視項目)



- ・ 5kmメッシュを基本とする県内81地区(No.23,24,32,33,46,57,65,甲府市のため除く)
- ・  有害物質使用特定施設設置地区(49地区)
- ・  は環境基準項目測定地点(32地点)。うち、① 印の地点については要監視項目も測定(20地点)。

平成 25 年度地下水測定地点図（環境基準項目・要監視項目）＜甲府市＞



・市街地を 2 kmメッシュで区切った 18 地区とそれ以外の地域を 5 kmメッシュで区切った 3 地区の計 21 地区

・□ は環境基準項目及び要監視項目測定地点（10 地点）



平成25年度地下水水質測定結果(概況調査・ローリング): 42井戸

井戸番号	井戸の所在地	飲用の有無	深度(m)	環境基準項目(mg/ℓ%)													
				カドミウム		全シアン		鉛		六価クロム		砒素		総水銀		アルキル水銀	
				基準値 0.003	検出されないこと	基準値0.01	基準値0.05	基準値0.01	基準値0.0005	基準値0.0005	検出されないこと						
1	北杜市 高根町清里	有	4.5	<0.0003	<0.0003	<0.1	<0.1	<0.005	<0.005	<0.02	<0.02	<0.005	<0.005	<0.0005	<0.0005	-	-
2	北杜市 長坂町長坂上条	無	6	<0.0003	<0.0003	<0.1	<0.1	<0.005	<0.005	<0.02	<0.02	<0.005	<0.005	<0.0005	<0.0005	-	-
3	北杜市 須玉町大豆生田	無	100	<0.0003	<0.0003	<0.1	<0.1	<0.005	<0.005	<0.02	<0.02	<0.005	<0.005	<0.0005	<0.0005	-	-
4	山梨市 牧丘町牧平	有	不明	<0.0003	<0.0003	<0.1	<0.1	<0.005	<0.005	<0.02	<0.02	<0.005	<0.005	<0.0005	<0.0005	-	-
5	甲州市 塩山下小田原	有	5	<0.0003	<0.0003	<0.1	<0.1	<0.005	<0.005	<0.02	<0.02	<0.005	<0.005	<0.0005	<0.0005	-	-
6	韮崎市 旭町上椽北割	無	15	<0.0003	<0.0003	<0.1	<0.1	0.011	<0.005	<0.02	<0.02	<0.005	<0.005	<0.0005	<0.0005	-	-
7	甲州市 勝沼町小佐手	無	8	<0.0003	<0.0003	<0.1	<0.1	<0.005	<0.005	<0.02	<0.02	<0.005	<0.005	<0.0005	<0.0005	-	-
8	南アルプス市 西野	無	6	<0.0003	<0.0003	<0.1	<0.1	<0.005	<0.005	<0.02	<0.02	<0.005	<0.005	<0.0005	<0.0005	-	-
9	大月市 七保町浅川	有	3	<0.0003	<0.0003	<0.1	<0.1	<0.005	<0.005	<0.02	<0.02	<0.005	<0.005	<0.0005	<0.0005	-	-
10	南アルプス市 十日市場	無	不明	<0.0003	<0.0003	<0.1	<0.1	<0.005	<0.005	<0.02	<0.02	<0.005	<0.005	<0.0005	<0.0005	-	-
11	大月市 初狩町下初狩	有	12	<0.0003	<0.0003	<0.1	<0.1	<0.005	<0.005	<0.02	<0.02	<0.005	<0.005	<0.0005	<0.0005	-	-
12	都留市 つる一丁目	無	50	<0.0003	<0.0003	<0.1	<0.1	<0.005	<0.005	<0.02	<0.02	<0.005	<0.005	<0.0005	<0.0005	-	-
13	都留市 井倉	有	40	<0.0003	<0.0003	<0.1	<0.1	<0.005	<0.005	<0.02	<0.02	<0.005	<0.005	<0.0005	<0.0005	-	-
14	都留市 鹿留	無	48	<0.0003	<0.0003	<0.1	<0.1	<0.005	<0.005	<0.02	<0.02	<0.005	<0.005	<0.0005	<0.0005	-	-
15	身延町 古閑	無	10	<0.0003	<0.0003	<0.1	<0.1	<0.005	<0.005	<0.02	<0.02	<0.005	<0.005	<0.0005	<0.0005	-	-
16	富士河口湖町 勝山	有	131	<0.0003	<0.0003	<0.1	<0.1	<0.005	<0.005	<0.02	<0.02	<0.005	<0.005	<0.0005	<0.0005	-	-
17	身延町 飯富	無	35	0.0015	0.0008	<0.1	<0.1	0.008	<0.005	<0.02	<0.02	<0.005	<0.005	<0.0005	<0.0005	-	-
18	山中湖村 山中	有	27	0.0012	<0.0003	<0.1	<0.1	0.007	<0.005	<0.02	<0.02	<0.005	<0.005	<0.0005	<0.0005	-	-
19	南部町 南部	無	11	<0.0003	<0.0003	<0.1	<0.1	<0.005	0.006	<0.02	<0.02	<0.005	<0.005	<0.0005	<0.0005	-	-
20	南部町 万沢	無	30	<0.0003	<0.0003	<0.1	<0.1	<0.005	<0.005	<0.02	<0.02	<0.005	<0.005	<0.0005	<0.0005	-	-
21	北杜市 大泉町西井出	無	120	<0.0003	<0.0003	<0.1	<0.1	<0.005	<0.005	<0.02	<0.02	<0.005	<0.005	<0.0005	<0.0005	-	-
22	北杜市 須玉町江草	無	118	<0.0003	<0.0003	<0.1	<0.1	<0.005	<0.005	<0.02	<0.02	<0.005	<0.005	<0.0005	<0.0005	-	-
23	韮崎市 藤井町 北下條	無	15	<0.0003	<0.0003	<0.1	<0.1	<0.005	<0.005	<0.02	<0.02	<0.005	<0.005	<0.0005	<0.0005	-	-
24	甲斐市 竜地	無	7	<0.0003	<0.0003	<0.1	<0.1	<0.005	<0.005	<0.02	<0.02	<0.005	<0.005	<0.0005	<0.0005	-	-
25	笛吹市 石和町窪中島	無	5	<0.0003	0.0003	<0.1	<0.1	<0.005	<0.005	<0.02	<0.02	0.026	0.070	<0.0005	<0.0005	-	-
26	笛吹市 一宮町東新居	無	60	<0.0003	<0.0003	<0.1	<0.1	<0.005	<0.005	<0.02	<0.02	<0.005	<0.005	<0.0005	<0.0005	-	-
27	上野原市 大栢	無	13	<0.0003	<0.0003	<0.1	<0.1	<0.005	<0.005	<0.02	<0.02	<0.005	<0.005	<0.0005	<0.0005	-	-
28	甲斐市 玉川	無	不明	<0.0003	<0.0003	<0.1	<0.1	<0.005	<0.005	<0.02	<0.02	<0.005	<0.005	<0.0005	<0.0005	-	-
29	市川三郷町 市川大門	有	10	<0.0003	<0.0003	<0.1	<0.1	<0.005	<0.005	<0.02	<0.02	<0.005	<0.005	<0.0005	<0.0005	-	-
30	富士河口湖町 河口	無	10	<0.0003	<0.0003	<0.1	<0.1	<0.005	<0.005	<0.02	<0.02	<0.005	<0.005	<0.0005	<0.0005	-	-
31	富士河口湖町 精進	有	33	<0.0003	<0.0003	<0.1	<0.1	<0.005	<0.005	<0.02	<0.02	<0.005	<0.005	<0.0005	<0.0005	-	-
32	富士吉田市 小明見	有	60	<0.0003	<0.0003	<0.1	<0.1	<0.005	<0.005	<0.02	<0.02	<0.005	<0.005	<0.0005	<0.0005	-	-
33	甲府市 千塚三丁目	無	10	<0.0003	<0.0003	<0.1	<0.1	<0.005	<0.005	<0.02	<0.02	<0.005	<0.005	<0.0005	<0.0005	-	-
34	甲府市 大手二丁目	無	90	<0.0003	<0.0003	<0.1	<0.1	<0.005	<0.005	<0.02	<0.02	<0.005	<0.005	<0.0005	<0.0005	-	-
35	甲府市 丸の内一丁目	無	82	<0.0003	<0.0003	<0.1	<0.1	<0.005	<0.005	<0.02	<0.02	<0.005	<0.005	<0.0005	<0.0005	-	-
36	甲府市 酒折町	無	60	<0.0003	<0.0003	<0.1	<0.1	<0.005	<0.005	<0.02	<0.02	<0.005	0.006	<0.0005	<0.0005	-	-
37	甲府市 下石田二丁目	無	不明	<0.0003	<0.0003	<0.1	<0.1	<0.005	<0.005	<0.02	<0.02	<0.005	<0.005	<0.0005	<0.0005	-	-
38	甲府市 向町	無	5	<0.0003	<0.0003	<0.1	<0.1	<0.005	0.005	<0.02	<0.02	<0.005	<0.005	<0.0005	<0.0005	-	-
39	甲府市 国母八丁目	無	不明	<0.0003	<0.0003	<0.1	<0.1	<0.005	<0.005	<0.02	<0.02	<0.005	<0.005	<0.0005	<0.0005	-	-
40	甲府市 宮原町	無	100	<0.0003	<0.0003	<0.1	<0.1	<0.005	<0.005	<0.02	<0.02	<0.005	<0.005	<0.0005	<0.0005	-	-
41	甲府市 上帯那町	無	不明	<0.0003	<0.0003	<0.1	<0.1	<0.005	<0.005	<0.02	<0.02	<0.005	<0.005	<0.0005	<0.0005	-	-
42	甲府市 心経寺町	無	不明	<0.0003	<0.0003	<0.1	<0.1	<0.005	<0.005	<0.02	<0.02	<0.005	<0.005	<0.0005	<0.0005	-	-

No1～32の井戸については山梨県が、No33～42の井戸については甲府市が調査を実施した。  
アルキル水銀は、総水銀が検出された場合に測定を実施する。

凡例:

測定結果	1回目	2回目
年間平均値		

環境基準超過	基準値内検出	不検出
--------	--------	-----

\* 井戸番号25の砒素については、継続監視調査の項目として実施した。

平成25年度地下水水質測定結果(概況調査・ローリング): 42井戸

井戸番号	井戸の所在地	飲用の有無	深度(m)	環境基準項目(mg/L%)													
				PCB		ジクロロメタン		四塩化炭素		塩化ビニルモノマー		1,2-ジクロロエタン		1,1-ジクロロエタン		1,2-ジクロロエタン	
				検出されないこと		基準値0.02		基準値0.002		基準値0.002		基準値0.004		基準値0.1		基準値0.04	
1	北杜市 高根町清里	有	4.5	<0.0005	<0.0005	<0.002	<0.002	<0.0002	<0.0002	<0.0002	<0.0002	<0.0004	<0.0004	<0.002	<0.002	<0.004	<0.004
2	北杜市 長坂町長坂上条	無	6	<0.0005	<0.0005	<0.002	<0.002	<0.0002	<0.0002	<0.0002	<0.0002	<0.0004	<0.0004	<0.002	<0.002	<0.004	<0.004
3	北杜市 須玉町大豆生田	無	100	<0.0005	<0.0005	<0.002	<0.002	<0.0002	<0.0002	<0.0002	<0.0002	<0.0004	<0.0004	<0.002	<0.002	<0.004	<0.004
4	山梨市 牧丘町牧平	有	不明	<0.0005	<0.0005	<0.002	<0.002	<0.0002	<0.0002	<0.0002	<0.0002	<0.0004	<0.0004	<0.002	<0.002	<0.004	<0.004
5	甲州市 塩山下小田原	有	5	<0.0005	<0.0005	<0.002	<0.002	<0.0002	<0.0002	<0.0002	<0.0002	<0.0004	<0.0004	<0.002	<0.002	<0.004	<0.004
6	韮崎市 旭町上椽北割	無	15	<0.0005	<0.0005	<0.002	<0.002	<0.0002	<0.0002	<0.0002	<0.0002	<0.0004	<0.0004	<0.002	<0.002	<0.004	<0.004
7	甲州市 勝沼町小佐手	無	8	<0.0005	<0.0005	<0.002	<0.002	<0.0002	<0.0002	<0.0002	<0.0002	<0.0004	<0.0004	<0.002	<0.002	<0.004	<0.004
8	南アルプス市 西野	無	6	<0.0005	<0.0005	<0.002	<0.002	<0.0002	<0.0002	<0.0002	<0.0002	<0.0004	<0.0004	<0.002	<0.002	<0.004	<0.004
9	大月市 七保町浅川	有	3	<0.0005	<0.0005	<0.002	<0.002	<0.0002	<0.0002	<0.0002	<0.0002	<0.0004	<0.0004	<0.002	<0.002	<0.004	<0.004
10	南アルプス市 十日市場	無	不明	<0.0005	<0.0005	<0.002	<0.002	<0.0002	<0.0002	<0.0002	<0.0002	<0.0004	<0.0004	<0.002	<0.002	<0.004	<0.004
11	大月市 初狩町下初狩	有	12	<0.0005	<0.0005	<0.002	<0.002	<0.0002	<0.0002	<0.0002	<0.0002	<0.0004	<0.0004	<0.002	<0.002	<0.004	<0.004
12	都留市 つるー丁目	無	50	<0.0005	<0.0005	<0.002	<0.002	<0.0002	<0.0002	<0.0002	<0.0002	<0.0004	<0.0004	<0.002	<0.002	<0.004	<0.004
13	都留市 井倉	有	40	<0.0005	<0.0005	<0.002	<0.002	<0.0002	<0.0002	<0.0002	<0.0002	<0.0004	<0.0004	<0.002	<0.002	<0.004	<0.004
14	都留市 鹿留	無	48	<0.0005	<0.0005	<0.002	<0.002	<0.0002	<0.0002	<0.0002	<0.0002	<0.0004	<0.0004	<0.002	<0.002	<0.004	<0.004
15	身延町 古閑	無	10	<0.0005	<0.0005	<0.002	<0.002	<0.0002	<0.0002	<0.0002	<0.0002	<0.0004	<0.0004	<0.002	<0.002	<0.004	<0.004
16	富士河口湖町 勝山	有	131	<0.0005	<0.0005	<0.002	<0.002	<0.0002	<0.0002	<0.0002	<0.0002	<0.0004	<0.0004	<0.002	<0.002	<0.004	<0.004
17	身延町 飯富	無	35	<0.0005	<0.0005	<0.002	<0.002	<0.0002	<0.0002	<0.0002	<0.0002	<0.0004	<0.0004	<0.002	<0.002	<0.004	<0.004
18	山中湖村 山中	有	27	<0.0005	<0.0005	<0.002	<0.002	<0.0002	<0.0002	<0.0002	<0.0002	<0.0004	<0.0004	<0.002	<0.002	<0.004	<0.004
19	南部町 南部	無	11	<0.0005	<0.0005	<0.002	<0.002	<0.0002	<0.0002	<0.0002	<0.0002	<0.0004	<0.0004	<0.002	<0.002	<0.004	<0.004
20	南部町 万沢	無	30	<0.0005	<0.0005	<0.002	<0.002	<0.0002	<0.0002	<0.0002	<0.0002	<0.0004	<0.0004	<0.002	<0.002	<0.004	<0.004
21	北杜市 大泉町西井出	無	120	<0.0005	<0.0005	<0.002	<0.002	<0.0002	<0.0002	<0.0002	<0.0002	<0.0004	<0.0004	<0.002	<0.002	<0.004	<0.004
22	北杜市 須玉町江草	無	118	<0.0005	<0.0005	<0.002	<0.002	<0.0002	<0.0002	<0.0002	<0.0002	<0.0004	<0.0004	<0.002	<0.002	<0.004	<0.004
23	韮崎市 藤井町 北下條	無	15	<0.0005	<0.0005	<0.002	<0.002	<0.0002	<0.0002	<0.0002	<0.0002	<0.0004	<0.0004	<0.002	<0.002	<0.004	<0.004
24	甲斐市 竜地	無	7	<0.0005	<0.0005	<0.002	<0.002	<0.0002	<0.0002	<0.0002	<0.0002	<0.0004	<0.0004	<0.002	<0.002	<0.004	<0.004
25	笛吹市 石和町窪中島	無	5	<0.0005	<0.0005	<0.002	<0.002	<0.0002	<0.0002	<0.0002	<0.0002	<0.0004	<0.0004	<0.002	<0.002	<0.004	<0.004
26	笛吹市 一宮町東新居	無	60	<0.0005	<0.0005	<0.002	<0.002	<0.0002	<0.0002	<0.0002	<0.0002	<0.0004	<0.0004	<0.002	<0.002	<0.004	<0.004
27	上野原市 大槻	無	13	<0.0005	<0.0005	<0.002	<0.002	<0.0002	<0.0002	<0.0002	<0.0002	<0.0004	<0.0004	<0.002	<0.002	<0.004	<0.004
28	甲斐市 玉川	無	不明	<0.0005	<0.0005	<0.002	<0.002	<0.0002	<0.0002	<0.0002	<0.0002	<0.0004	<0.0004	<0.002	<0.002	<0.004	<0.004
29	市川三郷町 市川大門	有	10	<0.0005	<0.0005	<0.002	<0.002	<0.0002	<0.0002	<0.0002	<0.0002	<0.0004	<0.0004	<0.002	<0.002	<0.004	<0.004
30	富士河口湖町 河口	無	10	<0.0005	<0.0005	<0.002	<0.002	<0.0002	<0.0002	<0.0002	<0.0002	<0.0004	<0.0004	<0.002	<0.002	<0.004	<0.004
31	富士河口湖町 精進	有	33	<0.0005	<0.0005	<0.002	<0.002	<0.0002	<0.0002	<0.0002	<0.0002	<0.0004	<0.0004	<0.002	<0.002	<0.004	<0.004
32	富士吉田市 小明見	有	60	<0.0005	<0.0005	<0.002	<0.002	<0.0002	<0.0002	<0.0002	<0.0002	<0.0004	<0.0004	<0.002	<0.002	<0.004	<0.004
33	甲府市 千塚三丁目	無	10	<0.0005	<0.0005	<0.002	<0.002	<0.0002	<0.0002	<0.0002	<0.0002	<0.0004	<0.0004	<0.002	<0.002	<0.004	<0.004
34	甲府市 大手二丁目	無	90	<0.0005	<0.0005	<0.002	<0.002	<0.0002	<0.0002	<0.0002	<0.0002	<0.0004	<0.0004	<0.002	<0.002	<0.004	<0.004
35	甲府市 丸の内一丁目	無	82	<0.0005	<0.0005	<0.002	<0.002	<0.0002	<0.0002	0.0003	0.0004	<0.0004	<0.0004	<0.002	<0.002	0.027	0.031
36	甲府市 酒折町	無	60	<0.0005	<0.0005	<0.002	<0.002	<0.0002	<0.0002	<0.0002	<0.0002	<0.0004	<0.0004	<0.002	<0.002	<0.004	<0.004
37	甲府市 下石田二丁目	無	不明	<0.0005	<0.0005	<0.002	<0.002	<0.0002	<0.0002	<0.0002	<0.0002	<0.0004	<0.0004	<0.002	<0.002	<0.004	<0.004
38	甲府市 向町	無	5	<0.0005	<0.0005	<0.002	<0.002	<0.0002	<0.0002	<0.0002	<0.0002	<0.0004	<0.0004	<0.002	<0.002	<0.004	<0.004
39	甲府市 国母八丁目	無	不明	<0.0005	<0.0005	<0.002	<0.002	<0.0002	<0.0002	<0.0002	<0.0002	<0.0004	<0.0004	<0.002	<0.002	<0.004	<0.004
40	甲府市 宮原町	無	100	<0.0005	<0.0005	<0.002	<0.002	<0.0002	<0.0002	<0.0002	<0.0002	<0.0004	<0.0004	<0.002	<0.002	<0.004	<0.004
41	甲府市 上帯那町	無	不明	<0.0005	<0.0005	<0.002	<0.002	<0.0002	<0.0002	<0.0002	<0.0002	<0.0004	<0.0004	<0.002	<0.002	<0.004	<0.004
42	甲府市 心経寺町	無	不明	<0.0005	<0.0005	<0.002	<0.002	<0.0002	<0.0002	<0.0002	<0.0002	<0.0004	<0.0004	<0.002	<0.002	<0.004	<0.004

No1～32の井戸については山梨県が、No33～42の井戸については甲府市が調査を実施した。  
アルキル水銀は、総水銀が検出された場合に測定を実施する。

凡例: 測定結果  
1回目 2回目  
年間平均値  
環境基準超過  
基準値内検出  
不検出

平成25年度地下水水質測定結果(概況調査・ローリング): 42井戸

井戸番号	井戸の所在地	飲用の有無	深度(m)	環境基準項目(mg/L%)													
				1,1,1-トリクロロエタン		1,1,2-トリクロロエタン		トリクロロエチレン		テトラクロロエチレン		1,3-ジクロロプロパン		テトラム		ジメジメ	
				基準値1	基準値0.006	基準値0.006	基準値0.006	基準値0.003	基準値0.003	基準値0.01	基準値0.01	基準値0.002	基準値0.002	基準値0.006	基準値0.006	基準値0.003	基準値0.003
1	北杜市 高根町清里	有	4.5	<0.0005	<0.0005	<0.0006	<0.0006	<0.002	<0.002	<0.0005	<0.0005	<0.0002	<0.0002	<0.0006	<0.0006	<0.0003	<0.0003
2	北杜市 長坂町長坂上条	無	6	<0.0005	<0.0005	<0.0006	<0.0006	<0.002	<0.002	<0.0005	<0.0005	<0.0002	<0.0002	<0.0006	<0.0006	<0.0003	<0.0003
3	北杜市 須玉町大豆生田	無	100	<0.0005	<0.0005	<0.0006	<0.0006	<0.002	<0.002	<0.0005	<0.0005	<0.0002	<0.0002	<0.0006	<0.0006	<0.0003	<0.0003
4	山梨市 牧丘町牧平	有	不明	<0.0005	<0.0005	<0.0006	<0.0006	<0.002	<0.002	<0.0005	<0.0005	<0.0002	<0.0002	<0.0006	<0.0006	<0.0003	<0.0003
5	甲州市 塩山下小田原	有	5	<0.0005	<0.0005	<0.0006	<0.0006	<0.002	<0.002	<0.0005	<0.0005	<0.0002	<0.0002	<0.0006	<0.0006	<0.0003	<0.0003
6	韮崎市 旭町上椽北割	無	15	<0.0005	<0.0005	<0.0006	<0.0006	<0.002	<0.002	<0.0005	<0.0005	<0.0002	<0.0002	<0.0006	<0.0006	<0.0003	<0.0003
7	甲州市 勝沼町小佐手	無	8	<0.0005	<0.0005	<0.0006	<0.0006	<0.002	<0.002	<0.0005	<0.0005	<0.0002	<0.0002	<0.0006	<0.0006	<0.0003	<0.0003
8	南アルプス市 西野	無	6	<0.0005	<0.0005	<0.0006	<0.0006	<0.002	<0.002	<0.0005	<0.0005	<0.0002	<0.0002	<0.0006	<0.0006	<0.0003	<0.0003
9	大月市 七保町浅川	有	3	<0.0005	<0.0005	<0.0006	<0.0006	<0.002	<0.002	<0.0005	<0.0005	<0.0002	<0.0002	<0.0006	<0.0006	<0.0003	<0.0003
10	南アルプス市 十日市場	無	不明	<0.0005	<0.0005	<0.0006	<0.0006	<0.002	<0.002	<0.0005	<0.0005	<0.0002	<0.0002	<0.0006	<0.0006	<0.0003	<0.0003
11	大月市 初狩町下初狩	有	12	<0.0005	0.0008	<0.0006	<0.0006	<0.002	0.003	<0.0005	<0.0005	<0.0002	<0.0002	<0.0006	<0.0006	<0.0003	<0.0003
12	都留市 つる一丁目	無	50	<0.0005	<0.0005	<0.0006	<0.0006	<0.002	<0.002	<0.0005	<0.0005	<0.0002	<0.0002	<0.0006	<0.0006	<0.0003	<0.0003
13	都留市 井倉	有	40	<0.0005	<0.0005	<0.0006	<0.0006	<0.002	<0.002	<0.0005	<0.0005	<0.0002	<0.0002	<0.0006	<0.0006	<0.0003	<0.0003
14	都留市 鹿留	無	48	<0.0005	<0.0005	<0.0006	<0.0006	<0.002	<0.002	<0.0005	<0.0005	<0.0002	<0.0002	<0.0006	<0.0006	<0.0003	<0.0003
15	身延町 古閑	無	10	<0.0005	<0.0005	<0.0006	<0.0006	<0.002	<0.002	<0.0005	<0.0005	<0.0002	<0.0002	<0.0006	<0.0006	<0.0003	<0.0003
16	富士河口湖町 勝山	有	131	<0.0005	<0.0005	<0.0006	<0.0006	<0.002	<0.002	<0.0005	<0.0005	<0.0002	<0.0002	<0.0006	<0.0006	<0.0003	<0.0003
17	身延町 飯富	無	35	<0.0005	<0.0005	<0.0006	<0.0006	<0.002	<0.002	<0.0005	<0.0005	<0.0002	<0.0002	<0.0006	<0.0006	<0.0003	<0.0003
18	山中湖村 山中	有	27	<0.0005	<0.0005	<0.0006	<0.0006	<0.002	<0.002	<0.0005	<0.0005	<0.0002	<0.0002	<0.0006	<0.0006	<0.0003	<0.0003
19	南部町 南部	無	11	<0.0005	<0.0005	<0.0006	<0.0006	<0.002	<0.002	<0.0005	<0.0005	<0.0002	<0.0002	<0.0006	<0.0006	<0.0003	<0.0003
20	南部町 万沢	無	30	<0.0005	<0.0005	<0.0006	<0.0006	<0.002	<0.002	<0.0005	<0.0005	<0.0002	<0.0002	<0.0006	<0.0006	<0.0003	<0.0003
21	北杜市 大泉町西井出	無	120	<0.0005	<0.0005	<0.0006	<0.0006	<0.002	<0.002	<0.0005	<0.0005	<0.0002	<0.0002	<0.0006	<0.0006	<0.0003	<0.0003
22	北杜市 須玉町江草	無	118	<0.0005	<0.0005	<0.0006	<0.0006	<0.002	<0.002	<0.0005	<0.0005	<0.0002	<0.0002	<0.0006	<0.0006	<0.0003	<0.0003
23	韮崎市 藤井町 北下條	無	15	<0.0005	<0.0005	<0.0006	<0.0006	<0.002	<0.002	<0.0005	<0.0005	<0.0002	<0.0002	<0.0006	<0.0006	<0.0003	<0.0003
24	甲斐市 竜地	無	7	<0.0005	<0.0005	<0.0006	<0.0006	<0.002	<0.002	<0.0005	<0.0005	<0.0002	<0.0002	<0.0006	<0.0006	<0.0003	<0.0003
25	笛吹市 石和町窪中島	無	5	0.0005	<0.0005	<0.0006	<0.0006	<0.002	<0.002	<0.0005	<0.0005	<0.0002	<0.0002	<0.0006	<0.0006	<0.0003	<0.0003
26	笛吹市 一宮町東新居	無	60	<0.0005	<0.0005	<0.0006	<0.0006	<0.002	<0.002	<0.0005	<0.0005	<0.0002	<0.0002	<0.0006	<0.0006	<0.0003	<0.0003
27	上野原市 大栢	無	13	<0.0005	<0.0005	<0.0006	<0.0006	<0.002	<0.002	<0.0005	<0.0005	<0.0002	<0.0002	<0.0006	<0.0006	<0.0003	<0.0003
28	甲斐市 玉川	無	不明	<0.0005	<0.0005	<0.0006	<0.0006	<0.002	<0.002	<0.0005	<0.0005	<0.0002	<0.0002	<0.0006	<0.0006	<0.0003	<0.0003
29	市川三郷町 市川大門	有	10	<0.0005	<0.0005	<0.0006	<0.0006	<0.002	<0.002	<0.0005	<0.0005	<0.0002	<0.0002	<0.0006	<0.0006	<0.0003	<0.0003
30	富士河口湖町 河口	無	10	<0.0005	<0.0005	<0.0006	<0.0006	<0.002	<0.002	<0.0005	<0.0005	<0.0002	<0.0002	<0.0006	<0.0006	<0.0003	<0.0003
31	富士河口湖町 精進	有	33	<0.0005	<0.0005	<0.0006	<0.0006	<0.002	<0.002	<0.0005	<0.0005	<0.0002	<0.0002	<0.0006	<0.0006	<0.0003	<0.0003
32	富士吉田市 小明見	有	60	<0.0005	<0.0005	<0.0006	<0.0006	<0.002	<0.002	<0.0005	<0.0005	<0.0002	<0.0002	<0.0006	<0.0006	<0.0003	<0.0003
33	甲府市 千塚三丁目	無	10	<0.0005	<0.0005	<0.0006	<0.0006	<0.002	<0.002	<0.0005	<0.0005	<0.0002	<0.0002	<0.0006	<0.0006	<0.0003	<0.0003
34	甲府市 大手二丁目	無	90	<0.0005	<0.0005	<0.0006	<0.0006	<0.002	<0.002	<0.0005	<0.0005	<0.0002	<0.0002	<0.0006	<0.0006	<0.0003	<0.0003
35	甲府市 丸の内一丁目	無	82	<0.0005	<0.0005	<0.0006	<0.0006	<0.002	<0.002	<0.0005	<0.0005	<0.0002	<0.0002	<0.0006	<0.0006	<0.0003	<0.0003
36	甲府市 酒折町	無	60	<0.0005	<0.0005	<0.0006	<0.0006	<0.002	<0.002	<0.0005	<0.0005	<0.0002	<0.0002	<0.0006	<0.0006	<0.0003	<0.0003
37	甲府市 下石田二丁目	無	不明	<0.0005	<0.0005	<0.0006	<0.0006	<0.002	<0.002	<0.0005	<0.0005	<0.0002	<0.0002	<0.0006	<0.0006	<0.0003	<0.0003
38	甲府市 向町	無	5	<0.0005	<0.0005	<0.0006	<0.0006	<0.002	<0.002	<0.0005	<0.0005	<0.0002	<0.0002	<0.0006	<0.0006	<0.0003	<0.0003
39	甲府市 国母八丁目	無	不明	<0.0005	<0.0005	<0.0006	<0.0006	<0.002	<0.002	<0.0005	<0.0005	<0.0002	<0.0002	<0.0006	<0.0006	<0.0003	<0.0003
40	甲府市 宮原町	無	100	<0.0005	<0.0005	<0.0006	<0.0006	<0.002	<0.002	<0.0005	<0.0005	<0.0002	<0.0002	<0.0006	<0.0006	<0.0003	<0.0003
41	甲府市 上帯那町	無	不明	<0.0005	0.0005	<0.0006	<0.0006	<0.002	<0.002	<0.0005	<0.0005	<0.0002	<0.0002	<0.0006	<0.0006	<0.0003	<0.0003
42	甲府市 心経寺町	無	不明	<0.0005	<0.0005	<0.0006	<0.0006	<0.002	<0.002	<0.0005	<0.0005	<0.0002	<0.0002	<0.0006	<0.0006	<0.0003	<0.0003

Not - 32の井戸については山梨県が、No33 - 42の井戸については甲府市が調査を実施した。  
アルキル水銀は、総水銀が検出された場合に測定を実施する。

凡例: 測定結果  
1回目 2回目  
年間平均値  
環境基準超過  
基準値内検出  
不検出

平成25年度地下水水質測定結果(概況調査・ローリング): 42井戸

井戸番号	井戸の所在地	飲用の有無	深度(m)	環境基準項目(mg/L%)													
				チオホルブ		ベンゼン		トルエン		硝酸性窒素・亜硝酸性窒素		ふっ素		ほう素		1,4-ジオキサン	
				基準値0.02	基準値0.01	基準値0.01	基準値0.01	基準値10	基準値0.8	基準値1	基準値0.05	基準値0.05	基準値0.05	基準値0.05	基準値0.05	基準値0.05	基準値0.05
1	北杜市 高根町清里	有	4.5	<0.002	<0.002	<0.001	<0.001	<0.002	<0.002	0.39	0.34	<0.05	<0.05	<0.04	<0.04	<0.005	<0.005
2	北杜市 長坂町長坂上条	無	6	<0.002	<0.002	<0.001	<0.001	<0.002	<0.002	8.0	6.6	<0.05	<0.05	<0.04	<0.04	<0.005	<0.005
3	北杜市 須玉町大豆生田	無	100	<0.002	<0.002	<0.001	<0.001	<0.002	<0.002	0.22	0.13	0.06	0.11	<0.04	<0.04	<0.005	<0.005
4	山梨市 牧丘町牧平	有	不明	<0.002	<0.002	<0.001	<0.001	<0.002	<0.002	2.0	2.0	<0.05	<0.05	<0.04	<0.04	<0.005	<0.005
5	甲州市 塩山下小田原	有	5	<0.002	<0.002	<0.001	<0.001	<0.002	<0.002	7.8	7.6	<0.05	0.05	<0.04	<0.04	<0.005	<0.005
6	韮崎市 旭町上椽北割	無	15	<0.002	<0.002	<0.001	<0.001	<0.002	<0.002	3.6	3.3	<0.05	<0.05	<0.04	<0.04	<0.005	<0.005
7	甲州市 勝沼町小佐手	無	8	<0.002	<0.002	<0.001	<0.001	<0.002	<0.002	2.5	0.37	<0.05	0.07	<0.04	<0.04	<0.005	<0.005
8	南アルプス市 西野	無	6	<0.002	<0.002	<0.001	<0.001	<0.002	<0.002	3.1	3.0	0.06	0.06	<0.04	<0.04	<0.005	<0.005
9	大月市 七保町浅川	有	3	<0.002	<0.002	<0.001	<0.001	<0.002	<0.002	2.1	0.80	<0.05	<0.05	<0.04	<0.04	<0.005	<0.005
10	南アルプス市 十日市場	無	不明	<0.002	<0.002	<0.001	<0.001	<0.002	<0.002	5.2	4.7	0.08	0.10	<0.04	<0.04	<0.005	<0.005
11	大月市 初狩町下初狩	有	12	<0.002	<0.002	<0.001	<0.001	<0.002	<0.002	2.4	2.2	<0.05	<0.05	<0.04	<0.04	<0.005	<0.005
12	都留市 つる一丁目	無	50	<0.002	<0.002	<0.001	<0.001	<0.002	<0.002	2.2	2.5	0.08	0.07	<0.04	<0.04	<0.005	<0.005
13	都留市 井倉	有	40	<0.002	<0.002	<0.001	<0.001	<0.002	<0.002	1.0	1.2	<0.05	<0.05	<0.04	<0.04	<0.005	<0.005
14	都留市 鹿留	無	48	<0.002	<0.002	<0.001	<0.001	<0.002	<0.002	0.66	0.66	<0.05	<0.05	<0.04	<0.04	<0.005	<0.005
15	身延町 古閑	無	10	<0.002	<0.002	<0.001	<0.001	<0.002	<0.002	8.8	8.2	0.05	0.05	<0.04	<0.04	<0.005	<0.005
16	富士河口湖町 勝山	有	131	<0.002	<0.002	<0.001	<0.001	<0.002	<0.002	1.0	1.1	0.14	0.17	<0.04	<0.04	<0.005	<0.005
17	身延町 飯富	無	35	<0.002	<0.002	<0.001	<0.001	<0.002	<0.002	0.69	0.66	0.09	0.08	<0.04	0.05	<0.005	<0.005
18	山中湖村 山中	有	27	<0.002	<0.002	<0.001	<0.001	<0.002	<0.002	1.0	0.98	<0.05	0.05	<0.04	<0.04	<0.005	<0.005
19	南部町 南部	無	11	<0.002	<0.002	<0.001	<0.001	<0.002	<0.002	0.52	0.40	0.05	0.05	<0.04	<0.04	<0.005	<0.005
20	南部町 万沢	無	30	<0.002	<0.002	<0.001	<0.001	<0.002	<0.002	0.77	0.64	0.13	0.09	0.14	0.18	<0.005	<0.005
21	北杜市 大泉町西井出	無	120	<0.002	<0.002	<0.001	<0.001	<0.002	<0.002	<0.04	0.05	0.16	0.12	<0.04	<0.04	<0.005	<0.005
22	北杜市 須玉町江草	無	118	<0.002	<0.002	<0.001	<0.001	<0.002	<0.002	<0.04	0.10	<0.05	<0.05	<0.04	<0.04	<0.005	<0.005
23	韮崎市 藤井町 北下條	無	15	<0.002	<0.002	<0.001	<0.001	<0.002	<0.002	1.1	3.1	0.10	0.07	0.04	0.04	<0.005	<0.005
24	甲斐市 竜地	無	7	<0.002	<0.002	<0.001	<0.001	<0.002	<0.002	0.78	0.81	0.11	0.05	<0.04	<0.04	<0.005	<0.005
25	笛吹市 石和町窪中島	無	5	<0.002	<0.002	<0.001	<0.001	0.002	<0.002	<0.04	0.05	0.11	0.10	0.12	0.19	<0.005	<0.005
26	笛吹市 一宮町東新居	無	60	<0.002	<0.002	<0.001	<0.001	<0.002	<0.002	0.26	0.64	0.08	0.10	<0.04	<0.04	<0.005	<0.005
27	上野原市 大栢	無	13	<0.002	<0.002	<0.001	<0.001	<0.002	<0.002	2.7	2.4	<0.05	<0.05	<0.04	<0.04	<0.005	<0.005
28	甲斐市 玉川	無	不明	<0.002	<0.002	<0.001	<0.001	<0.002	<0.002	2.0	1.6	0.07	0.06	<0.04	0.04	<0.005	<0.005
29	市川三郷町 市川大門	有	10	<0.002	<0.002	<0.001	<0.001	<0.002	<0.002	0.89	1.6	0.06	0.05	<0.04	<0.04	<0.005	<0.005
30	富士河口湖町 河口	無	10	<0.002	<0.002	<0.001	<0.001	<0.002	<0.002	0.75	0.69	<0.05	<0.05	<0.04	<0.04	<0.005	<0.005
31	富士河口湖町 精進	有	33	<0.002	<0.002	<0.001	<0.001	<0.002	<0.002	1.0	1.1	<0.05	<0.05	<0.04	<0.04	<0.005	<0.005
32	富士吉田市 小明見	有	60	<0.002	<0.002	<0.001	<0.001	<0.002	<0.002	0.69	0.72	<0.05	<0.05	<0.04	<0.04	<0.005	<0.005
33	甲府市 千塚三丁目	無	10	<0.002	<0.002	<0.001	<0.001	<0.002	<0.002	2.2	2.5	0.34	0.34	0.10	0.11	<0.005	<0.005
34	甲府市 大手二丁目	無	90	<0.002	<0.002	<0.001	<0.001	<0.002	<0.002	0.35	<0.04	0.18	0.21	<0.04	<0.04	<0.005	<0.005
35	甲府市 丸の内一丁目	無	82	<0.002	<0.002	<0.001	<0.001	<0.002	<0.002	<0.04	<0.04	0.25	0.23	0.22	0.23	<0.005	<0.005
36	甲府市 酒折町	無	60	<0.002	<0.002	<0.001	<0.001	<0.002	<0.002	0.13	0.17	0.32	0.33	0.90	0.91	<0.005	<0.005
37	甲府市 下石田二丁目	無	不明	<0.002	<0.002	<0.001	<0.001	<0.002	<0.002	<0.04	<0.04	0.14	0.08	0.09	0.09	<0.005	<0.005
38	甲府市 向町	無	5	<0.002	<0.002	<0.001	<0.001	<0.002	<0.002	<0.04	<0.04	0.17	0.18	0.17	0.09	<0.005	<0.005
39	甲府市 国母八丁目	無	不明	<0.002	<0.002	<0.001	<0.001	<0.002	<0.002	0.21	0.09	0.08	<0.05	0.05	0.05	<0.005	<0.005
40	甲府市 宮原町	無	100	<0.002	<0.002	<0.001	<0.001	<0.002	<0.002	<0.04	<0.04	0.34	0.33	0.09	0.09	<0.005	<0.005
41	甲府市 上帯那町	無	不明	<0.002	<0.002	<0.001	<0.001	<0.002	<0.002	3.1	8.7	<0.05	<0.05	<0.04	<0.04	<0.005	<0.005
42	甲府市 心経寺町	無	不明	<0.002	<0.002	<0.001	<0.001	<0.002	<0.002	8.9	1.3	<0.05	<0.05	<0.04	<0.04	<0.005	<0.005

№1～32の井戸については山梨県が、№33～42の井戸については甲府市が調査を実施した。  
アルキル水銀は、総水銀が検出された場合に測定を実施する。

凡例: 測定結果  
1回目 2回目  
年間平均値  
環境基準超過  
基準値内検出  
不検出

平成25年度地下水水質測定結果(概況調査・ローリング・要監視項目): 30井戸

井戸番号	井戸の所在地	飲用の有無	深度(m)	要監視項目(mg/l%)					
				クロホルム	1,2-ジクロロプロパン	p-ジクロロベンゼン	トリキサチオン	ダイジノン	フェニロチオン
				指針値 0.06	指針値0.06	指針値0.2	指針値0.008	指針値0.005	指針値0.003
1	北杜市 高根町清里	有	4.5	<0.0006	<0.005	<0.005	<0.0008	<0.0005	<0.0003
2	北杜市 長坂町長坂上条	無	6	<0.0006	<0.005	<0.005	<0.0008	<0.0005	<0.0003
3	北杜市 須玉町大豆生田	無	100	<0.0006	<0.005	<0.005	<0.0008	<0.0005	<0.0003
4	山梨市 牧丘町牧平	有	不明	<0.0006	<0.005	<0.005	<0.0008	<0.0005	<0.0003
5	甲州市 塩山下小田原	有	5	<0.0006	<0.005	<0.005	<0.0008	<0.0005	<0.0003
6	韮崎市 朝日町上條北割	無	15	<0.0006	<0.005	<0.005	<0.0008	<0.0005	<0.0003
7	甲州市 勝沼町小佐手	無	8	<0.0006	<0.005	<0.005	<0.0008	<0.0005	<0.0003
8	南アルプス市 西野	無	6	<0.0006	<0.005	<0.005	<0.0008	<0.0005	<0.0003
9	大月市 七保町浅川	有	3	<0.0006	<0.005	<0.005	<0.0008	<0.0005	<0.0003
10	南アルプス市 十日市場	無	不明	<0.0006	<0.005	<0.005	<0.0008	<0.0005	<0.0003
11	大月市 初狩町下初狩	有	12	<0.0006	<0.005	<0.005	<0.0008	<0.0005	<0.0003
12	都留市 つる一丁目	無	50	<0.0006	<0.005	<0.005	<0.0008	<0.0005	<0.0003
13	都留市 井倉	有	40	<0.0006	<0.005	<0.005	<0.0008	<0.0005	<0.0003
14	都留市 鹿留	無	48	<0.0006	<0.005	<0.005	<0.0008	<0.0005	<0.0003
15	身延町 古閑	無	10	<0.0006	<0.005	<0.005	<0.0008	<0.0005	<0.0003
16	富士河口湖町 勝山	有	131	<0.0006	<0.005	<0.005	<0.0008	<0.0005	<0.0003
17	身延町 飯富	無	35	<0.0006	<0.005	<0.005	<0.0008	<0.0005	<0.0003
18	山中湖村 山中	有	27	<0.0006	<0.005	<0.005	<0.0008	<0.0005	<0.0003
19	南部町 南部	無	11	<0.0006	<0.005	<0.005	<0.0008	<0.0005	<0.0003
20	南部町 万沢	無	30	<0.0006	<0.005	<0.005	<0.0008	<0.0005	<0.0003
21	甲府市 千塚三丁目	無	10	<0.0006	<0.005	<0.005	<0.0008	<0.0005	<0.0003
22	甲府市 大手二丁目	無	90	<0.0006	<0.005	<0.005	<0.0008	<0.0005	<0.0003
23	甲府市 丸の内一丁目	無	82	<0.0006	<0.005	<0.005	<0.0008	<0.0005	<0.0003
24	甲府市 酒折町	無	60	<0.0006	<0.005	<0.005	<0.0008	<0.0005	<0.0003
25	甲府市 下石田二丁目	無	不明	<0.0006	<0.005	<0.005	<0.0008	<0.0005	<0.0003
26	甲府市 向町	無	5	<0.0006	<0.005	<0.005	<0.0008	<0.0005	<0.0003
27	甲府市 国母八丁目	無	不明	<0.0006	<0.005	<0.005	<0.0008	<0.0005	<0.0003
28	甲府市 宮原町	無	100	<0.0006	<0.005	<0.005	<0.0008	<0.0005	<0.0003
29	甲府市 上帯那町	無	不明	<0.0006	<0.005	<0.005	<0.0008	<0.0005	<0.0003
30	甲府市 心経寺町	無	不明	<0.0006	<0.005	<0.005	<0.0008	<0.0005	<0.0003

凡例: 測定結果

	: 指針値超過
	: 指針値内検出
	: 不検出

平成25年度地下水水質測定結果(概況調査・ローリング・要監視項目):30井戸

井戸番号	井戸の所在地	飲用の有無	深度(m)	要監視項目(mg/l%)					
				イソプロパロン	オキソ銅	クロロニル	プロピザミド	EPN	ジクロロベン
				指針値0.04	指針値0.04	指針値0.05	指針値0.008	指針値0.006	指針値0.008
1	北杜市 高根町清里	有	4.5	<0.004	<0.004	<0.004	<0.0008	<0.0006	<0.001
2	北杜市 長坂町長坂上条	無	6	<0.004	<0.004	<0.004	<0.0008	<0.0006	<0.001
3	北杜市 須玉町大豆生田	無	100	<0.004	<0.004	<0.004	<0.0008	<0.0006	<0.001
4	山梨市 牧丘町牧平	有	不明	<0.004	<0.004	<0.004	<0.0008	<0.0006	<0.001
5	甲州市 塩山下小田原	有	5	<0.004	<0.004	<0.004	<0.0008	<0.0006	<0.001
6	韮崎市 朝日町上條北割	無	15	<0.004	<0.004	<0.004	<0.0008	<0.0006	<0.001
7	甲州市 勝沼町小佐手	無	8	<0.004	<0.004	<0.004	<0.0008	<0.0006	<0.001
8	南アルプス市 西野	無	6	<0.004	<0.004	<0.004	<0.0008	<0.0006	<0.001
9	大月市 七保町浅川	有	3	<0.004	<0.004	<0.004	<0.0008	<0.0006	<0.001
10	南アルプス市 十日市場	無	不明	<0.004	<0.004	<0.004	<0.0008	<0.0006	<0.001
11	大月市 初狩町下初狩	有	12	<0.004	<0.004	<0.004	<0.0008	<0.0006	<0.001
12	都留市 つる一丁目	無	50	<0.004	<0.004	<0.004	<0.0008	<0.0006	<0.001
13	都留市 井倉	有	40	<0.004	<0.004	<0.004	<0.0008	<0.0006	<0.001
14	都留市 鹿留	無	48	<0.004	<0.004	<0.004	<0.0008	<0.0006	<0.001
15	身延町 古閑	無	10	<0.004	<0.004	<0.004	<0.0008	<0.0006	<0.001
16	富士河口湖町 勝山	有	131	<0.004	<0.004	<0.004	<0.0008	<0.0006	<0.001
17	身延町 飯富	無	35	<0.004	<0.004	<0.004	<0.0008	<0.0006	<0.001
18	山中湖村 山中	有	27	<0.004	<0.004	<0.004	<0.0008	<0.0006	<0.001
19	南部町 南部	無	11	<0.004	<0.004	<0.004	<0.0008	<0.0006	<0.001
20	南部町 万沢	無	30	<0.004	<0.004	<0.004	<0.0008	<0.0006	<0.001
21	甲府市 千塚三丁目	無	10	<0.004	<0.004	<0.004	<0.0008	<0.0006	<0.001
22	甲府市 大手二丁目	無	90	<0.004	<0.004	<0.004	<0.0008	<0.0006	<0.001
23	甲府市 丸の内一丁目	無	82	<0.004	<0.004	<0.004	<0.0008	<0.0006	<0.001
24	甲府市 酒折町	無	60	<0.004	<0.004	<0.004	<0.0008	<0.0006	<0.001
25	甲府市 下石田二丁目	無	不明	<0.004	<0.004	<0.004	<0.0008	<0.0006	<0.001
26	甲府市 向町	無	5	<0.004	<0.004	<0.004	<0.0008	<0.0006	<0.001
27	甲府市 国母八丁目	無	不明	<0.004	<0.004	<0.004	<0.0008	<0.0006	<0.001
28	甲府市 宮原町	無	100	<0.004	<0.004	<0.004	<0.0008	<0.0006	<0.001
29	甲府市 上帯那町	無	不明	<0.004	<0.004	<0.004	<0.0008	<0.0006	<0.001
30	甲府市 心経寺町	無	不明	<0.004	<0.004	<0.004	<0.0008	<0.0006	<0.001

凡例: 測定結果

	: 指針値超過
	: 指針値内検出
	: 不検出

平成25年度地下水水質測定結果(概況調査・ローリング・要監視項目): 30井戸

井戸番号	井戸の所在地	飲用の有無	深度(m)	要監視項目(mg/l%)					
				フェノカルブ	イロベンホス	クロロトロフェン	トルエン	キシレン	フタル酸ジエチルヘキシル
				指針値0.03	指針値0.008	設定されていない	指針値0.6	指針値0.4	指針値0.06
1	北杜市 高根町清里	有	4.5	<0.002	<0.0008	<0.0005	<0.005	<0.005	<0.006
2	北杜市 長坂町長坂上条	無	6	<0.002	<0.0008	<0.0005	<0.005	<0.005	<0.006
3	北杜市 須玉町大豆生田	無	100	<0.002	<0.0008	<0.0005	<0.005	<0.005	<0.006
4	山梨市 牧丘町牧平	有	不明	<0.002	<0.0008	<0.0005	<0.005	<0.005	<0.006
5	甲州市 塩山下小田原	有	5	<0.002	<0.0008	<0.0005	<0.005	<0.005	<0.006
6	韮崎市 朝日町上條北割	無	15	<0.002	<0.0008	<0.0005	<0.005	<0.005	<0.006
7	甲州市 勝沼町小佐手	無	8	<0.002	<0.0008	<0.0005	<0.005	<0.005	<0.006
8	南アルプス市 西野	無	6	<0.002	<0.0008	<0.0005	<0.005	<0.005	<0.006
9	大月市 七保町浅川	有	3	<0.002	<0.0008	<0.0005	<0.005	<0.005	<0.006
10	南アルプス市 十日市場	無	不明	<0.002	<0.0008	<0.0005	<0.005	<0.005	<0.006
11	大月市 初狩町下初狩	有	12	<0.002	<0.0008	<0.0005	<0.005	<0.005	<0.006
12	都留市 つる一丁目	無	50	<0.002	<0.0008	<0.0005	<0.005	<0.005	<0.006
13	都留市 井倉	有	40	<0.002	<0.0008	<0.0005	<0.005	<0.005	<0.006
14	都留市 鹿留	無	48	<0.002	<0.0008	<0.0005	<0.005	<0.005	<0.006
15	身延町 古閑	無	10	<0.002	<0.0008	<0.0005	<0.005	<0.005	<0.006
16	富士河口湖町 勝山	有	131	<0.002	<0.0008	<0.0005	<0.005	<0.005	<0.006
17	身延町 飯富	無	35	<0.002	<0.0008	<0.0005	<0.005	<0.005	<0.006
18	山中湖村 山中	有	27	<0.002	<0.0008	<0.0005	<0.005	<0.005	<0.006
19	南部町 南部	無	11	<0.002	<0.0008	<0.0005	<0.005	<0.005	<0.006
20	南部町 万沢	無	30	<0.002	<0.0008	<0.0005	<0.005	<0.005	<0.006
21	甲府市 千塚三丁目	無	10	<0.002	<0.0008	<0.0005	<0.005	<0.005	<0.006
22	甲府市 大手二丁目	無	90	<0.002	<0.0008	<0.0005	<0.005	<0.005	<0.006
23	甲府市 丸の内一丁目	無	82	<0.002	<0.0008	<0.0005	<0.005	<0.005	<0.006
24	甲府市 酒折町	無	60	<0.002	<0.0008	<0.0005	<0.005	<0.005	<0.006
25	甲府市 下石田二丁目	無	不明	<0.002	<0.0008	<0.0005	<0.005	<0.005	<0.006
26	甲府市 向町	無	5	<0.002	<0.0008	<0.0005	<0.005	<0.005	<0.006
27	甲府市 国母八丁目	無	不明	<0.002	<0.0008	<0.0005	<0.005	<0.005	<0.006
28	甲府市 宮原町	無	100	<0.002	<0.0008	<0.0005	<0.005	<0.005	<0.006
29	甲府市 上帯那町	無	不明	<0.002	<0.0008	<0.0005	<0.005	<0.005	<0.006
30	甲府市 心経寺町	無	不明	<0.002	<0.0008	<0.0005	<0.005	<0.005	<0.006

凡例: 測定結果

	: 指針値超過
	: 指針値内検出
	: 不検出

平成25年度地下水水質測定結果(概況調査・ローリング・要監視項目): 30井戸

井戸番号	井戸の所在地	飲用の有無	深度(m)	要監視項目(mg/l%)					
				ニッケル	モリブデン	アンチモン	ヒノキサリドリン	全マンガ	ウラン
				設定されていない	指針値0.07	指針値0.02	指針値0.0004	指針値0.2	指針値0.002
1	北杜市 高根町清里	有	4.5	<0.001	<0.007	<0.0002	<0.00004	<0.02	<0.0002
2	北杜市 長坂町長坂上条	無	6	<0.001	<0.007	<0.0002	<0.00004	<0.02	<0.0002
3	北杜市 須玉町大豆生田	無	100	0.001	<0.007	<0.0002	<0.00004	<0.02	<0.0002
4	山梨市 牧丘町牧平	有	不明	0.005	<0.007	<0.0002	<0.00004	<0.02	<0.0002
5	甲州市 塩山下小田原	有	5	<0.001	<0.007	<0.0002	<0.00004	<0.02	<0.0002
6	韮崎市 朝日町上條北割	無	15	0.001	<0.007	<0.0002	<0.00004	<0.02	<0.0002
7	甲州市 勝沼町小佐手	無	8	<0.001	<0.007	<0.0002	<0.00004	<0.02	<0.0002
8	南アルプス市 西野	無	6	<0.001	<0.007	<0.0002	<0.00004	<0.02	<0.0002
9	大月市 七保町浅川	有	3	<0.001	<0.007	<0.0002	<0.00004	<0.02	<0.0002
10	南アルプス市 十日市場	無	不明	<0.001	<0.007	<0.0002	<0.00004	<0.02	<0.0002
11	大月市 初狩町下初狩	有	12	0.001	<0.007	<0.0002	<0.00004	<0.02	<0.0002
12	都留市 つる一丁目	無	50	<0.001	<0.007	<0.0002	<0.00004	<0.02	<0.0002
13	都留市 井倉	有	40	<0.001	<0.007	<0.0002	<0.00004	<0.02	<0.0002
14	都留市 鹿留	無	48	<0.001	<0.007	<0.0002	<0.00004	<0.02	<0.0002
15	身延町 古閑	無	10	<0.001	<0.007	<0.0002	<0.00004	<0.02	<0.0002
16	富士河口湖町 勝山	有	131	<0.001	<0.007	<0.0002	<0.00004	<0.02	<0.0002
17	身延町 飯富	無	35	<0.001	<0.007	<0.0002	<0.00004	<0.02	<0.0002
18	山中湖村 山中	有	27	<0.001	<0.007	<0.0002	<0.00004	<0.02	0.0003
19	南部町 南部	無	11	0.002	<0.007	<0.0002	<0.00004	0.15	0.0002
20	南部町 万沢	無	30	<0.001	<0.007	<0.0002	<0.00004	<0.02	<0.0002
21	甲府市 千塚三丁目	無	10	<0.001	<0.007	<0.0002	<0.00004	<0.02	<0.0002
22	甲府市 大手二丁目	無	90	<0.001	<0.007	<0.0002	<0.00004	0.09	<0.0002
23	甲府市 丸の内一丁目	無	82	<0.001	<0.007	<0.0002	<0.00004	0.18	<0.0002
24	甲府市 酒折町	無	60	<0.001	0.026	<0.0002	<0.00004	0.06	<0.0002
25	甲府市 下石田二丁目	無	不明	<0.001	<0.007	<0.0002	<0.00004	0.18	<0.0002
26	甲府市 向町	無	5	0.015	<0.007	<0.0002	<0.00004	0.18	<0.0002
27	甲府市 国母八丁目	無	不明	<0.001	<0.007	<0.0002	<0.00004	0.02	<0.0002
28	甲府市 宮原町	無	100	<0.001	<0.007	<0.0002	<0.00004	0.14	<0.0002
29	甲府市 上帯那町	無	不明	<0.001	<0.007	<0.0002	<0.00004	<0.02	<0.0002
30	甲府市 心経寺町	無	不明	0.001	<0.007	<0.0002	<0.00004	<0.02	<0.0002

凡例: 測定結果

	: 指針値超過
	: 指針値内検出
	: 不検出



平成25年度地下水水質測定結果(概況調査・定点):10井戸

井戸番号	井戸の所在地	飲用の有無	深度(m)	環境基準項目(mg/リットル)											
				鉛		六価クロム		砒素		ジクロロメタン		塩化ビニルモノマー		1,1-ジクロロエチレン	
				基準値0.01	基準値0.05	基準値0.01	基準値0.02	基準値0.002	基準値0.002	基準値0.1					
T-1	都留市 田原	無	70	-	-	<0.02	<0.02	<0.005	<0.005	-	-	-	-	-	-
T-2	北杜市 小淵沢町	有	60	-	-	-	-	-	-	-	-	<0.0002	<0.0002	<0.002	<0.002
T-3	忍野村 忍草	有	50	-	-	-	-	-	-	<0.002	<0.002	-	-	-	-
T-4	都留市 四日市場	無	14	-	-	-	-	-	-	-	-	<0.0002	<0.0002	<0.002	<0.002
T-5	韮崎市 清哲町	無	100	<0.005	<0.005	-	-	-	-	-	-	-	-	-	-
T-6	韮崎市 清哲町	有	50	<0.005	<0.005	-	-	-	-	-	-	-	-	-	-
T-7	韮崎市 上祖母石	有	30	<0.005	<0.005	-	-	-	-	-	-	-	-	-	-
T-8	中央市 大田和	無	不明	-	-	-	-	-	-	-	-	<0.0002	<0.0002	<0.002	<0.002
T-9	中央市 極楽寺	無	80	-	-	-	-	-	-	-	-	-	-	-	-
T-10	上野原市 鶴川	無	5	-	-	-	-	-	-	-	-	-	<0.0002	-	<0.002

井戸番号	井戸の所在地	飲用の有無	深度(m)	環境基準項目(mg/リットル)							
				1,2-ジクロロエチレン		トリクロロエチレン		テトラクロロエチレン		ふっ素	
				基準値0.04	基準値0.03	基準値0.01	基準値0.8				
T-1	都留市 田原	無	70	-	-	-	-	-	-	-	-
T-2	北杜市 小淵沢町	有	60	<0.004	<0.004	0.002	0.002	-	-	-	-
T-3	忍野村 忍草	有	50	-	-	-	-	-	-	-	-
T-4	都留市 四日市場	無	14	<0.004	<0.004	<0.002	<0.002	<0.0005	<0.0005	-	-
T-5	韮崎市 清哲町	無	100	-	-	-	-	-	-	-	-
T-6	韮崎市 清哲町	有	50	-	-	-	-	-	-	-	-
T-7	韮崎市 上祖母石	有	30	-	-	-	-	-	-	-	-
T-8	中央市 大田和	無	不明	<0.004	<0.004	<0.002	<0.002	<0.0005	<0.0005	<0.05	0.05
T-9	中央市 極楽寺	無	80	-	-	-	-	-	-	0.21	0.19
T-10	上野原市 鶴川	無	5	-	<0.004	-	<0.002	-	<0.0005	-	0.06

凡例: 

1回目	2回目
年間平均値	

「-」は測定していない。

	:環境基準超過
	:基準値内検出
	:不検出

平成25年度地下水水質測定結果(継続監視調査):39井戸

井戸番号	井戸の所在地	飲用の有無	深度(m)	環境基準項目(mg/リットル)									
				全シアン		鉛		砒素		塩化ビニルモノマー		1,2-ジクロロエタン	
				検出されないこと		基準値0.01		基準値0.01		基準値0.002		基準値0.004	
1	北杜市長坂町大八田	無	110(66)	-	-	-	-	-	-	0.0004	0.0002	<0.0004	<0.0004
2	北杜市長坂町長坂上条	無	13	-	-	-	-	-	-	<0.0002	<0.0002	<0.0004	<0.0004
3	甲州市勝沼町等々力	無	30	-	-	-	-	-	-	<0.0002	<0.0002	<0.0004	<0.0004
4	笛吹市石和町市部	無	85(30)	-	-	-	-	0.048	0.041	-	-	-	-
5	南アルプス市六科	無	60(47)	-	-	-	-	-	-	<0.0002	<0.0002	<0.0004	<0.0004
6	南アルプス市田島	無	15	-	-	-	-	-	-	<0.0002	<0.0002	<0.0004	<0.0004
7	昭和町西条新田	無	10	-	-	-	-	-	-	<0.0002	<0.0002	<0.0004	<0.0004
8	昭和町築地新居	無	10	-	-	-	-	-	-	<0.0002	<0.0002	<0.0004	<0.0004
9	昭和町上河東	無	5	-	-	-	-	-	-	<0.0002	<0.0002	<0.0004	<0.0004
10	富士川町青柳町	無	10	-	-	-	-	-	-	<0.0002	<0.0002	<0.0004	<0.0004
11	大月市七保町	無	30	-	-	-	-	-	-	<0.0002	<0.0002	<0.0004	<0.0004
12	大月市初狩町	無	6.5(6.5)	-	-	-	-	-	-	<0.0002	<0.0002	<0.0004	<0.0004
13	笛吹市石和町井戸	無	60(50-60)	-	-	-	-	-	-	<0.0002	<0.0002	<0.0004	<0.0004
14	笛吹市石和町砂原	無	50(45)	-	-	-	-	-	-	<0.0002	<0.0002	<0.0004	<0.0004
15	昭和町築地新居	有	10	-	-	-	-	-	-	<0.0002	<0.0002	<0.0004	<0.0004
16	昭和町飯喰	無	3	-	-	-	-	-	-	<0.0002	<0.0002	<0.0004	<0.0004
17	昭和町飯喰	無	6	-	-	-	-	-	-	<0.0002	<0.0002	<0.0004	<0.0004
18	北杜市高根町箕輪	無	5	-	-	-	-	-	-	-	-	-	-
19	南アルプス市十五所	無	5	-	-	-	-	-	-	-	-	-	-
20	笛吹市御坂町八千蔵	無	100	-	-	-	-	-	-	-	-	-	-
21	笛吹市石和町川中島	無	80	-	-	-	-	-	-	-	-	-	-
22	甲州市勝沼町上岩崎	無	15	-	-	-	-	-	-	-	-	-	-
23	南アルプス市小笠原	無	10(7-8)	-	-	-	-	-	-	-	-	-	-
24	笛吹市八代町南	無	120(80)	-	-	-	-	-	-	-	-	-	-
25	笛吹市境川町藤壘	無	10(9)	-	-	-	-	-	-	-	-	-	-
26	上野原市大野	無	17	-	-	-	-	-	-	-	-	-	-
27	北杜市長坂町長坂上条	無	湧水	-	-	-	-	-	-	<0.0002	<0.0002	<0.0004	<0.0004
28	山梨市牧丘町城古寺	有	60	-	-	-	-	-	-	-	-	-	-
29	笛吹市八代町南	無	20	-	-	-	-	-	-	-	-	-	-
30	笛吹市御坂町上黒駒	無	100	-	-	-	-	0.005	<0.005	-	-	-	-
31	上野原市大柵	無	15	-	-	-	-	-	-	-	-	-	-
32	南部町 本郷	無	15	-	-	-	-	-	-	-	-	-	-
33	南アルプス市 上今井	無	湧水	-	-	-	-	-	-	-	-	-	-
34	甲府市新田町	無	10	-	-	-	-	-	-	-	-	<0.0004	<0.0004
35	甲府市青葉町	無	120	<0.1	<0.1	<0.005	<0.005	<0.005	<0.005	-	-	<0.0004	<0.0004
36	甲府市北口三丁目	無	12	<0.1	<0.1	<0.005	<0.005	<0.005	<0.005	-	-	<0.0004	<0.0004
37	甲府市下向山町	無	不明	-	-	-	-	-	-	-	-	-	-
38	甲府市国玉町	無	21	-	-	<0.005	<0.005	-	-	-	-	-	-
39	甲府市古閑町	無	100	-	-	-	-	0.022	0.023	-	-	-	-

No1～33の井戸については山梨県が、No34～39の井戸については甲府市が調査を実施した。

凡例:

1回目	2回目
年間平均値	

環境基準超過
基準値内検出
不検出

「-」は測定していない。

平成25年度地下水水質測定結果(継続監視調査):39井戸

井戸番号	井戸の所在地	飲用の有無	深度(m)	環境基準項目(mg/リットル)									
				1,1-ジクロロエチレン		1,2-ジクロロエチレン		1,1,1-トリクロロエタン		1,1,2-トリクロロエタン		トリクロロエチレン	
				基準値0.1		基準値0.04		基準値1		基準値0.006		基準値0.03	
1	北杜市長坂町大八田	無	110(66)	0.033	0.041	0.019	0.005	0.015	0.027	<0.0006	<0.0006	0.025	0.023
				0.037		0.012		0.021		<0.0006		0.024	
2	北杜市長坂町長坂上条	無	13	<0.002	0.002	<0.004	<0.004	<0.0005	<0.0005	<0.0006	<0.0006	<0.002	<0.002
				0.002		<0.004		<0.0005		<0.0006		<0.002	
3	甲州市勝沼町等々力	無	30	<0.002	<0.002	<0.004	<0.004	<0.0005	<0.0005	<0.0006	<0.0006	<0.002	<0.002
				<0.002		<0.004		<0.0005		<0.0006		<0.002	
4	笛吹市石和町市部	無	85(30)	-	-	-	-	-	-	-	-	-	-
5	南アルプス市六科	無	60(47)	<0.002	<0.002	<0.004	<0.004	0.0040	0.011	<0.0006	<0.0006	<0.002	<0.002
				<0.002		<0.004		0.0075		<0.0006		<0.002	
6	南アルプス市田島	無	15	<0.002	<0.002	<0.004	<0.004	<0.0005	<0.0005	<0.0006	<0.0006	<0.002	<0.002
				<0.002		<0.004		<0.0005		<0.0006		<0.002	
7	昭和町西条新田	無	10	<0.002	<0.002	<0.004	<0.004	<0.0005	<0.0005	<0.0006	<0.0006	<0.002	<0.002
				<0.002		<0.004		<0.0005		<0.0006		<0.002	
8	昭和町築地新居	無	10	<0.002	<0.002	<0.004	<0.004	<0.0005	<0.0005	<0.0006	<0.0006	<0.002	<0.002
				<0.002		<0.004		<0.0005		<0.0006		<0.002	
9	昭和町上河東	無	5	<0.002	<0.002	<0.004	<0.004	0.0010	0.0005	<0.0006	<0.0006	<0.002	<0.002
				<0.002		<0.004		0.0008		<0.0006		<0.002	
10	富士川町青柳町	無	10	<0.002	<0.002	<0.004	<0.004	0.0029	0.0016	<0.0006	<0.0006	<0.002	<0.002
				<0.002		<0.004		0.0023		<0.0006		<0.002	
11	大月市七保町	無	30	<0.002	<0.002	<0.004	<0.004	<0.0005	<0.0005	<0.0006	<0.0006	<0.002	<0.002
				<0.002		<0.004		<0.0005		<0.0006		<0.002	
12	大月市初狩町	無	6.5(6.5)	<0.002	<0.002	0.028	0.027	<0.0005	<0.0005	<0.0006	<0.0006	0.004	0.002
				<0.002		0.028		<0.0005		<0.0006		0.003	
13	笛吹市石和町井戸	無	60(50-60)	0.009	0.004	<0.004	<0.004	0.0008	0.0005	<0.0006	<0.0006	<0.002	<0.002
				0.007		<0.004		0.0007		<0.0006		<0.002	
14	笛吹市石和町砂原	無	50(45)	0.013	0.004	<0.004	<0.004	0.0021	0.0007	<0.0006	<0.0006	<0.002	<0.002
				0.009		<0.004		0.0014		<0.0006		<0.002	
15	昭和町築地新居	有	10	<0.002	<0.002	<0.004	<0.004	<0.0005	<0.0005	<0.0006	<0.0006	<0.002	<0.002
				<0.002		<0.004		<0.0005		<0.0006		<0.002	
16	昭和町飯喰	無	3	<0.002	<0.002	<0.004	<0.004	0.0012	0.0007	<0.0006	<0.0006	<0.002	<0.002
				<0.002		<0.004		0.0010		<0.0006		<0.002	
17	昭和町飯喰	無	6	<0.002	<0.002	<0.004	<0.004	0.0009	0.0006	<0.0006	<0.0006	<0.002	<0.002
				<0.002		<0.004		0.0008		<0.0006		<0.002	
18	北杜市高根町箕輪	無	5	-	-	-	-	-	-	-	-	-	-
19	南アルプス市十五所	無	5	-	-	-	-	-	-	-	-	-	-
20	笛吹市御坂町八千蔵	無	100	-	-	-	-	-	-	-	-	-	-
21	笛吹市石和町川中島	無	80	-	-	-	-	-	-	-	-	-	-
22	甲州市勝沼町上岩崎	無	15	-	-	-	-	-	-	-	-	-	-
23	南アルプス市小笠原	無	10(7-8)	-	-	-	-	-	-	-	-	-	-
24	笛吹市八代町南	無	120(80)	-	-	-	-	-	-	-	-	-	-
25	笛吹市境川町藤壘	無	10(9)	-	-	-	-	-	-	-	-	-	-
26	上野原市大野	無	17	-	-	-	-	-	-	-	-	-	-
27	北杜市長坂町長坂上条	無	湧水	<0.002	<0.002	<0.004	<0.004	<0.0005	<0.0005	<0.0006	<0.0006	<0.002	<0.002
				<0.002		<0.004		<0.0005		<0.0006		<0.002	
28	山梨市牧丘町城古寺	有	60	-	-	-	-	-	-	-	-	-	-
29	笛吹市八代町南	無	20	-	-	-	-	-	-	-	-	-	-
30	笛吹市御坂町上黒駒	無	100	-	-	-	-	-	-	-	-	-	-
31	上野原市大柵	無	15	-	-	-	-	-	-	-	-	-	-
32	南部町 本郷	無	15	-	-	-	-	-	-	-	-	-	-
33	南アルプス市 上今井	無	湧水	-	-	-	-	-	-	-	-	-	-
34	甲府市新田町	無	10	<0.002	<0.002	<0.004	<0.004	<0.0005	<0.0005	<0.0006	<0.0006	<0.002	<0.002
				<0.002		<0.004		<0.0005		<0.0006		<0.002	
35	甲府市青葉町	無	120	<0.002	<0.002	<0.004	<0.004	<0.0005	<0.0005	<0.0006	<0.0006	<0.002	<0.002
				<0.002		<0.004		<0.0005		<0.0006		<0.002	
36	甲府市北口三丁目	無	12	<0.002	<0.002	<0.004	<0.004	<0.0005	<0.0005	<0.0006	<0.0006	<0.002	<0.002
				<0.002		<0.004		<0.0005		<0.0006		<0.002	
37	甲府市下向山町	無	不明	-	-	-	-	-	-	-	-	-	-
38	甲府市国玉町	無	21	-	-	-	-	-	-	-	-	-	-
39	甲府市古閑町	無	100	-	-	-	-	-	-	-	-	-	-

No1～33の井戸については山梨県が、No34～39の井戸については甲府市が調査を実施した。

凡例: 

	1回目		2回目
年間平均値			

 :環境基準超過  
 :基準値内検出  
 :不検出

「-」は測定していない。

平成25年度地下水水質測定結果(継続監視調査):39井戸

井戸番号	井戸の所在地	飲用の有無	深度(m)	環境基準項目(mg/リットル)							
				テトラクロロエチレン		ベンゼン		硝酸性窒素及び亜硝酸性窒素		ふっ素	
				基準値0.01	基準値0.01	基準値0.01	基準値10	基準値0.8	基準値0.8		
1	北杜市長坂町大八田	無	110(66)	0.0041	0.0060	-	-	-	-	-	-
				0.0051		-	-	-	-	-	-
2	北杜市長坂町長坂上条	無	13	0.0007	0.0030	-	-	-	-	-	-
				0.0019		-	-	-	-	-	-
3	甲州市勝沼町等々力	無	30	0.0016	0.0036	-	-	-	-	-	-
				0.0026		-	-	-	-	-	-
4	笛吹市石和町市部	無	85(30)	-	-	-	-	-	-	-	-
5	南アルプス市六科	無	60(47)	<0.0005	<0.0005	-	-	-	-	-	-
				<0.0005		-	-	-	-	-	-
6	南アルプス市田島	無	15	<0.0005	<0.0005	-	-	-	-	-	-
				<0.0005		-	-	-	-	-	-
7	昭和町西条新田	無	10	0.0067	0.0063	-	-	-	-	-	-
				0.0065		-	-	-	-	-	-
8	昭和町築地新居	無	10	0.0067	0.0079	-	-	-	-	-	-
				0.0073		-	-	-	-	-	-
9	昭和町上河東	無	5	0.0035	0.0031	-	-	-	-	-	-
				0.0033		-	-	-	-	-	-
10	富士川町青柳町	無	10	0.012	0.010	-	-	-	-	-	-
				0.011		-	-	-	-	-	-
11	大月市七保町	無	30	<0.0005	<0.0005	-	-	-	-	-	-
				<0.0005		-	-	-	-	-	-
12	大月市初狩町	無	6.5(6.5)	<0.0005	<0.0005	-	-	-	-	-	-
				<0.0005		-	-	-	-	-	-
13	笛吹市石和町井戸	無	60(50-60)	<0.0005	<0.0005	-	-	-	-	-	-
				<0.0005		-	-	-	-	-	-
14	笛吹市石和町砂原	無	50(45)	<0.0005	<0.0005	-	-	-	-	-	-
				<0.0005		-	-	-	-	-	-
15	昭和町築地新居	有	10	0.0005	0.0005	-	-	-	-	-	-
				0.0005		-	-	-	-	-	-
16	昭和町飯喰	無	3	0.014	0.0098	-	-	-	-	-	-
				0.012		-	-	-	-	-	-
17	昭和町飯喰	無	6	0.010	0.0083	-	-	-	-	-	-
				0.0092		-	-	-	-	-	-
18	北杜市高根町箕輪	無	5	-	-	-	-	9.1	16	-	-
				-	-	-	-	13		-	-
19	南アルプス市十五所	無	5	-	-	-	-	11	8.2	-	-
				-	-	-	-	9.6		-	-
20	笛吹市御坂町八千蔵	無	100	-	-	-	-	8.7	8.7	-	-
				-	-	-	-	8.7		-	-
21	笛吹市石和町川中島	無	80	-	-	-	-	9.6	9.8	-	-
				-	-	-	-	9.7		-	-
22	甲州市勝沼町上岩崎	無	15	-	-	-	-	-	-	-	-
23	南アルプス市小笠原	無	10(7-8)	-	-	-	-	-	-	-	-
24	笛吹市八代町南	無	120(80)	-	-	-	-	13	13	-	-
				-	-	-	-	13		-	-
25	笛吹市境川町藤壘	無	10(9)	-	-	-	-	7.0	3.0	-	-
				-	-	-	-	5.0		-	-
26	上野原市大野	無	17	-	-	-	-	15	26	-	-
				-	-	-	-	21		-	-
27	北杜市長坂町長坂上条	無	湧水	0.070	0.12	-	-	-	-	-	-
				0.095		-	-	-	-	-	-
28	山梨市牧丘町城古寺	有	60	-	-	-	-	13	14	-	-
				-	-	-	-	14		-	-
29	笛吹市八代町南	無	20	-	-	-	-	9.1	9.8	-	-
				-	-	-	-	9.5		-	-
30	笛吹市御坂町上黒駒	無	100	-	-	-	-	-	-	-	-
31	上野原市大柗	無	15	-	-	-	-	12	8.7	-	-
				-	-	-	-	10		-	-
32	南部町 本郷	無	15	-	-	-	-	-	17	-	-
				-	-	-	-	17		-	-
33	南アルプス市 上今井	無	湧水	-	-	-	-	-	9.8	-	-
				-	-	-	-	9.8		-	-
34	甲府市新田町	無	10	<0.0005	<0.0005	-	-	-	-	-	-
				<0.0005		-	-	-	-	-	-
35	甲府市青葉町	無	120	<0.0005	<0.0005	<0.001	<0.001	-	-	-	-
				<0.0005		<0.001		-	-	-	-
36	甲府市北口三丁目	無	12	<0.0005	<0.0005	<0.001	<0.001	-	-	-	-
				<0.0005		<0.001		-	-	-	-
37	甲府市下向山町	無	不明	-	-	-	-	23	18	<0.05	<0.05
				-	-	-	-	21		<0.05	
38	甲府市国玉町	無	21	-	-	-	-	-	-	1.0	1.1
				-	-	-	-	-	-	1.1	
39	甲府市古閑町	無	100	-	-	-	-	-	-	-	-

No1～33の井戸については山梨県が、No34～39の井戸については甲府市が調査を実施

凡例: 

1回目	2回目
年間平均値	

 :環境基準超過  
 :基準値内検出  
 :不検出

「-」は測定していない。

## 汚染井戸周辺地区調査

### 笛吹市石和町窪中島

井戸番号	井戸の所在地	飲用の有無	深度(m)	環境基準項目 (mg/l)		調査機関
				砒素		
				基準値 0.01		
1	笛吹市石和町市部1	無	5	<0.005		山梨県
2	笛吹市石和町市部2	無	38	<0.005		
3	笛吹市石和町市部3	有	40	<0.005		
4	笛吹市石和町市部4	無	不明	<0.005		
5	笛吹市石和町市部5	有	45	0.007		
6	笛吹市石和町市部6	無	45	<0.005		
7	笛吹市石和町市部7	有	不明	<0.005		
8	笛吹市石和町市部8	有	不明	<0.005		
9	笛吹市石和町市部9	無	120	0.077		
10	笛吹市石和町窪中島1	無	4	<0.005		
11	笛吹市石和町窪中島2	無	33	<0.005		
12	笛吹市石和町窪中島3	無	30	<0.005		
13	笛吹市石和町窪中島4	無	65-80	0.007		
14	笛吹市石和町窪中島5	有	不明	<0.005		
15	笛吹市石和町窪中島6	無	不明	0.011		
16	笛吹市石和町窪中島7	無	30	0.024		
17	甲府市川田町1	無	4	<0.005		甲府市
18	甲府市川田町2	無	5	<0.005		
19	甲府市川田町3	無	5	<0.005		
20	甲府市川田町4	有	30	<0.005		
21	甲府市川田町5	無	15	<0.005		

	: 基準値超過
	: 規準値内検出
	: 不検出