



図 9-15-5 (2) 景観予想図(国道 20 号沿道・東京から 104.0km、煙突高 35m : 春季)




図 9-15-5 (3) 景観予想図(国道 20 号沿道・東京から 104.0km、煙突高 35m : 夏季)




図 9-15-5(4) 景観予想図(国道 20 号沿道・東京から 104.0km、煙突高 35m : 秋季)


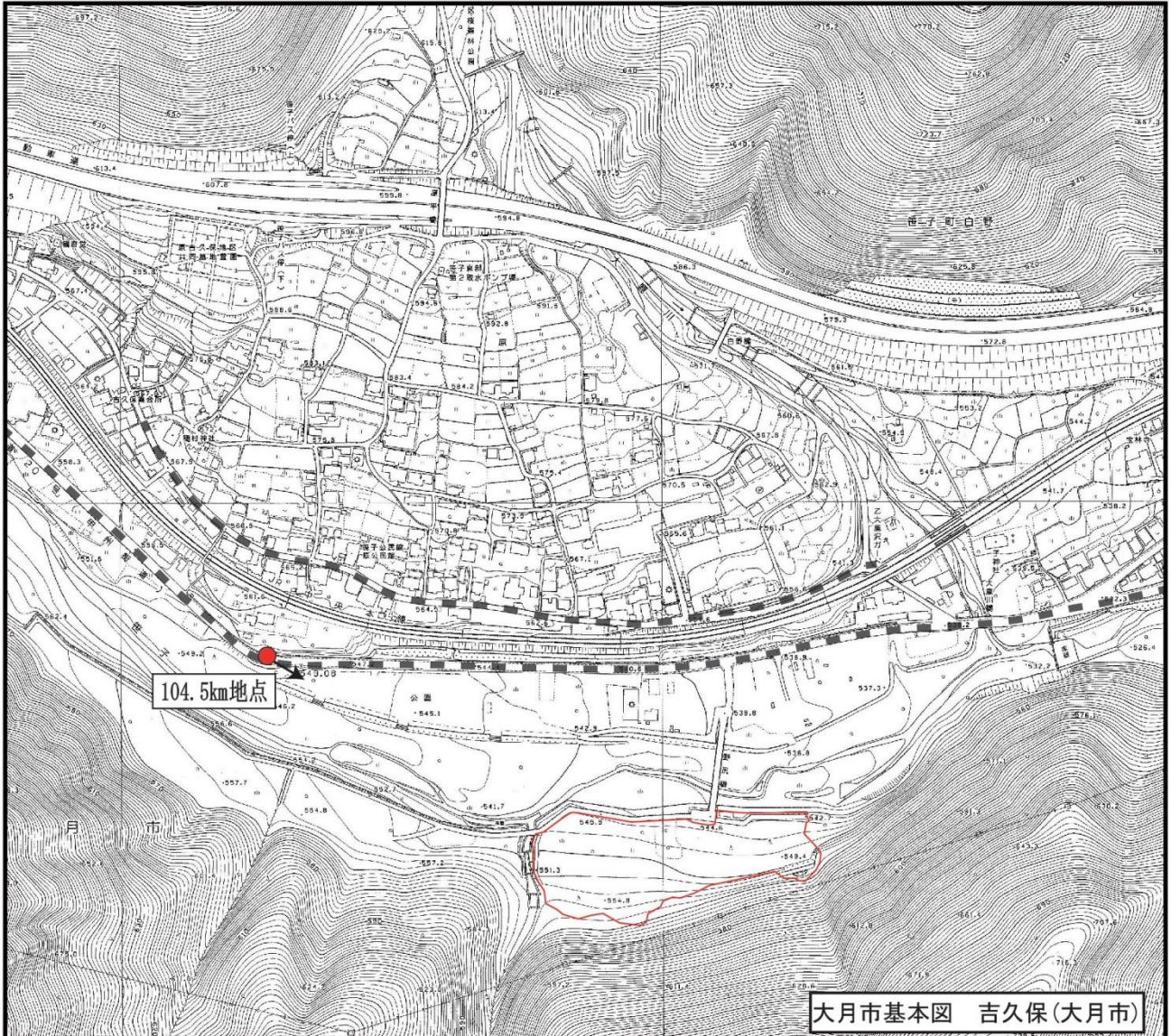


図 9-15-5 (5) 景観予想図(国道 20 号沿道・東京から 104.0km、煙突高 35m : 冬季)



凡 例

- : 計画地
- : 景観・風景調査地点 (→は撮影方向)
- : 景観・風景調査ルート



図9-15-6(1) 景観地点位置図 (東京から104.5km)



図 9-15-6 (2) 景観予想図(国道 20 号沿道・東京から 104.5km、煙突高 35m : 春季)



事業実施区域

建物は手前の樹木と重なる

煙突高35m

104.5km地点

画角: APS-C:
35mm広角

図 9-15-6 (3) 景観予想図(国道 20 号沿道・東京から 104.5km、煙突高 35m : 夏季)



図 9-15-6(4) 景観予想図(国道 20 号沿道・東京から 104.5km、煙突高 35m : 秋季)