

搬出入車輛の入退場時におけるルール

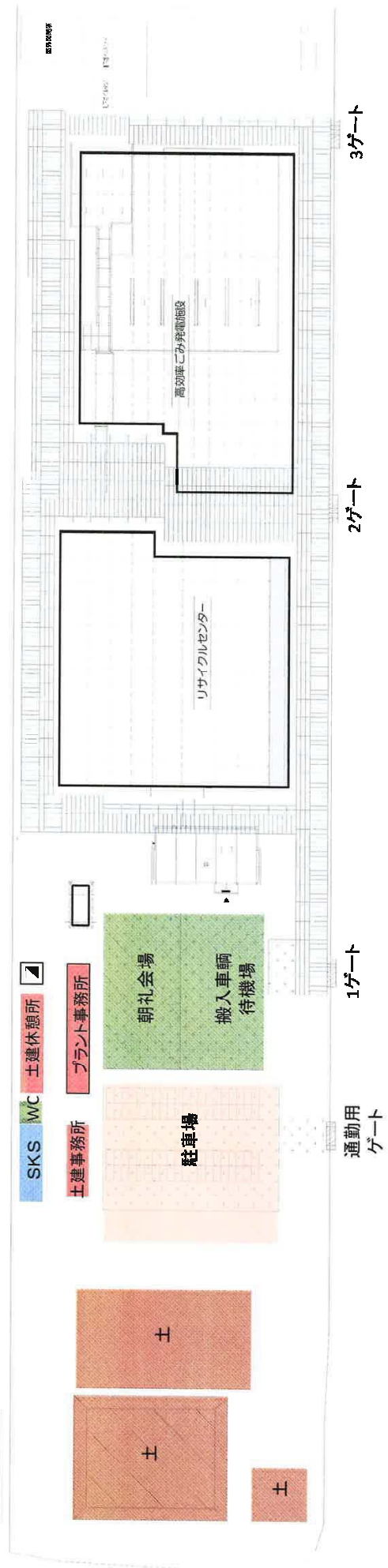
添付-15

甲府・峡東地域ごみ処理施設建設工事

資機材の搬入及び搬出の目的で現場に入場する車輛については、**原則として新規入場者教育を行いません。**(例外：掘削残土場内運搬ダンプ) によって、場内における最低限のルールは本書を確認し、遵守して下さい。

- 1 場内の車輛運転速度は、**10km/h以下**として下さい。
- 2 不要な際(荷下ろし中等、必要のないとき)は**エンジンを切って下さい。**(アイドリングストップ)
- 3 **間門交差点から現場までの間にて待機しないで下さい。**(現場に入場して下さい)
- 4 運転席を離れ、現場内に出る場合は**必ず安全帯を着用して下さい。**運転中は**安全帯を着用しないで下さい。**
- 5 ユニック等、ワイヤー及び吊治具を持ち込み、使用する場合は、**点検を行い点検テープを巻いて下さい。**
- 6 荷台への昇降がある場合は、必ず立馬か昇降専用のステップ・タラップ等を使用して下さい。
- 7 退場時はゲート前で必ず**一時停止**し、左右を確認して下さい。
- 8 場外道路(一般道路)を運転の際は法令を順守し、安全運転で運行願います。
 - ・**現場から間門交差点までは、20km/h以下にて通行して下さい。**又、**道中のマンホール類はできる限り踏まないように走行して下さい。**
 - ・**ロードキルの防止に努めて下さい。**小動物の往来が多いです。(特に早朝と夕方・夜間は多いです。)

配置図



工事案内図

<p>現場名 甲府・峡東地域ごみ処理施設建設工事 〒406-0854 所在地 山梨県笛吹市境川町寺尾地内</p>	<p>幹線道路から作業所までの進入経路 中央道甲府南ICより 約2km (自動車にて5分程度)</p>
<p>最寄り駅から作業所までの交通機関 ①JR甲府駅より 約13km (タクシーにて30分程度/約4,000円) JR甲府駅より国道358号線を直なりに約11km南下し、中央道甲府南ICへ、その先2kmで現場 ②JR石和温泉駅より 約13km (タクシーにて20分程度/約4,000円) 石和交通 藤原 080-5473-9409</p>	<p>料金所を出て甲府南IC入口信号を左折、次の考古学博物館前の信号を直なりに右側へ、国道358号線(県道358号線)に進み、最初の間門の信号を左折し(藤空の滝・着数あり100mで新しい道路に右折して入る(神綱・新待機場)。直なり1.5kmで現場入口。</p>

(C)2014 INCREMENT P. CORP.
許諾番号: 規約用途以外の利用を目的とした
PL1005 地図データの無断複製を禁ずる

写真

① 間門の信号

藤空の滝看板

③ 間門の信号を左に入ってください

④ 1番ゲート

⑤ 車輛待機場

② 現場案内看板

右折して下さい。(案内看板があります)

搬入車輛は1番ゲートを入って待機して下さい。

通動車輛は0番ゲート(最も手前のゲート)搬入関係車輛は1番ゲート(手前から2つめのゲート)から入場して下さい。

注意!!

- ① 周辺道路で待機しないで下さい!!
- ② AM6:00前後にゲートが開きますので1番ゲートより入場して、待機して下さい。
- ③ 写真の向かって左側より詰めて駐車して下さい。
- ④ エンジンを切って待機して下さい。

搬入車輛待機場

【GPS運行管理システム 最終処分場工事】

GPS運行管理システム

土運搬車両にスマートフォンを搭載し、運行状況を工事事務所のパソコンで一元管理する。

【機能】

- ・車両の運行状況をリアルタイムに監視でき、状況に応じて適時運転手に指示を行う
- ・車載したスマートフォンから走行上の危険箇所通過前に運転手に注意喚起
- ・急ブレーキ、速度超過等の運転履歴を確認でき、運転手の安全教育に利用可能

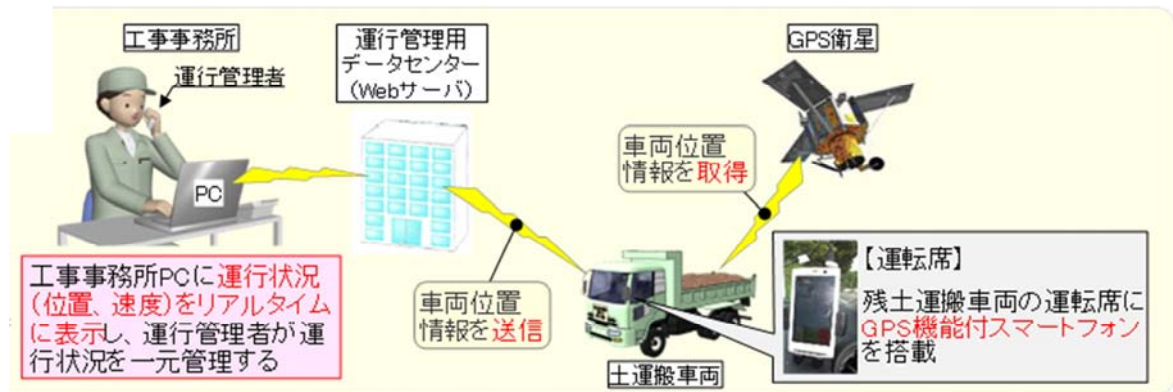


図1 GPS運行管理システム概要



図2 危険箇所での注意喚起

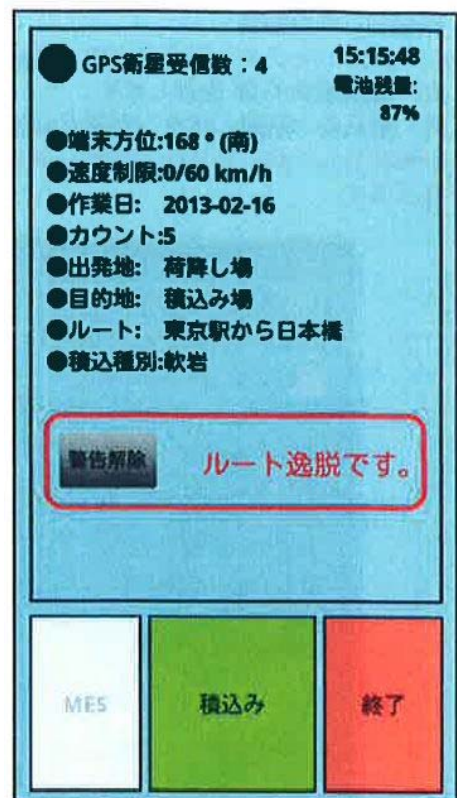


図3 スマートフォン表示画面