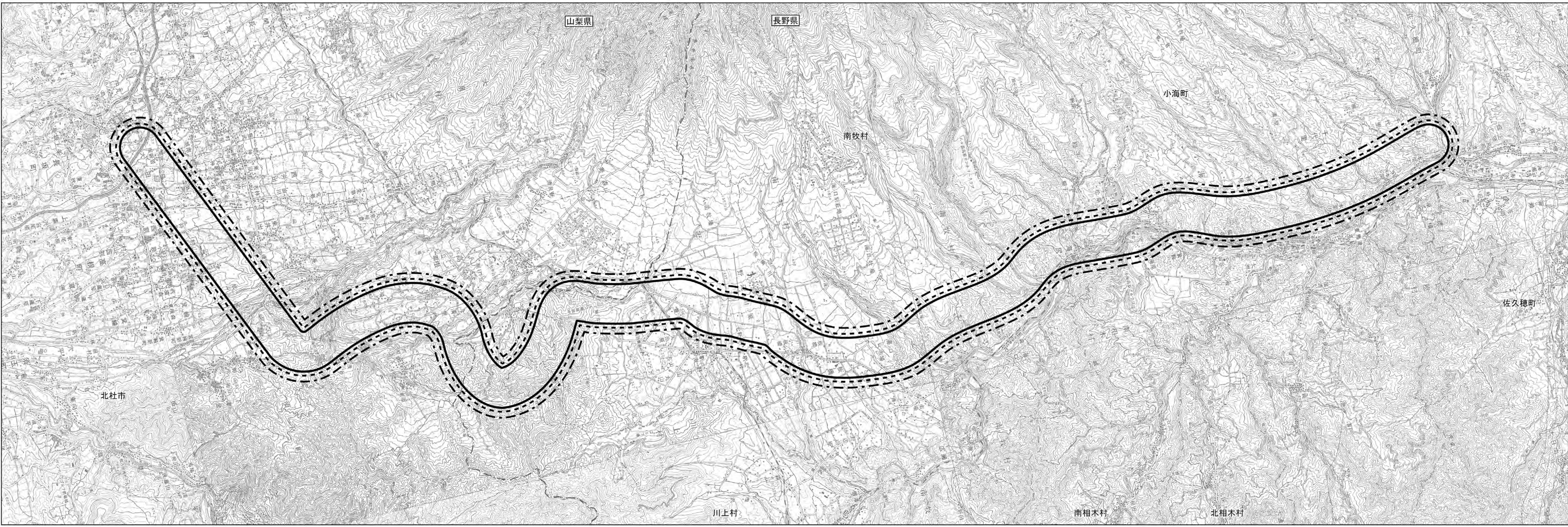







図 8-3-1 (4) 調査箇所案 (その 4)
 <動物、植物、生態系>



- 凡 例
-  事業実施区域
 -  県境
 -  市町村界
 -  動物 (生態系) 調査 (事業実施区域から 250m)
 -  植物調査 (事業実施区域から 100m)

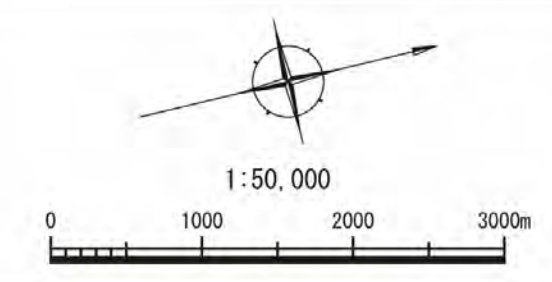
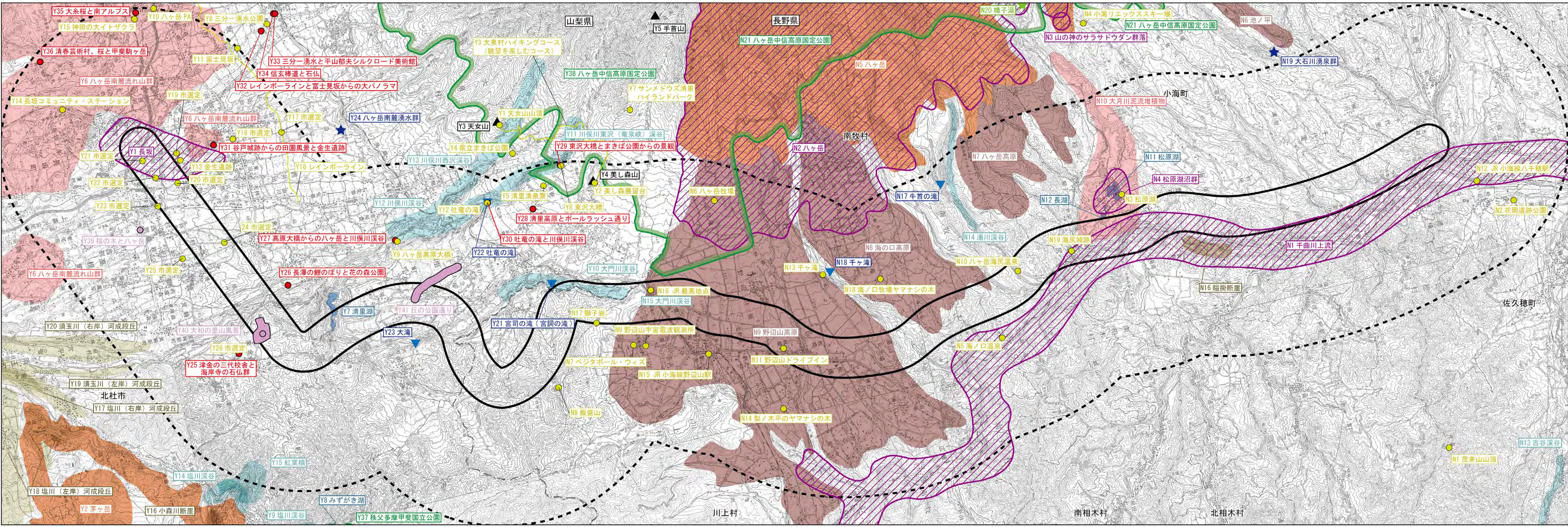


図 8-3-1 (5) 調査箇所案 (その5) <景観>



- 凡例
- 事業実施区域
 - 県境
 - 市町村界
 - 事業実施区域から 3km
 - 国立公園
 - 歴史的な自然環境
 - ▲ 山岳
 - 流れ山群
 - 火山性高原(台地状)
 - 火山群
 - 湖沼
 - 溪谷
 - 河成段丘
 - 断崖・崖壁
 - ▲ 滝等
 - ★ 噴泉
 - ★ 湧水群・湧泉群
 - 北杜 24 景
 - 市選定
 - 主要な眺望点

山梨県出典:
 「第1回自然環境保全基礎調査 山梨県すぐれた自然図」(昭和51年、環境庁)
 「第3回自然環境保全基礎調査 山梨県自然環境情報図」(平成元年、環境庁)
 「富士の国やまなし観光ネット」
 「(社) 法人やまなし観光推進機構ホームページ」
 「北杜 24 景」(北杜市ホームページ)
 「北杜市まちづくりビジョン」
 「平成27年3月、北杜市中部横断自動車道活用検討委員会」
 「関東の富士見百景」(国土交通省関東地方整備局ホームページ)
 「大泉村くらしと観光推進情報」
 「八ヶ岳登山情報」(IZUMIFRIENDNET ホームページ)
 「観光キーワード検索」(北杜市ホームページ)
 「カーブスエリア・パークングエリア」(NEXCO 中日本ホームページ)

長野県出典:
 「第1回自然環境保全基礎調査 長野県すぐれた自然図」(昭和51年、環境庁)
 「第3回自然環境保全基礎調査 長野県自然環境情報図」(平成元年、環境庁)
 「日本の地形レッド・データブック 第1集 新装版「危機にある形」」
 「平成12年12月8日、小泉武榮、青木賢人」
 「(佐久) 地域広域観光ガイド 佐久平」(佐久広域連合)
 「(佐久) 地域広域観光ガイド 佐久平」(佐久広域連合)
 「八千穂高原と古谷溪谷」(佐久穂町観光協会)
 「(信州) 八ヶ岳松原湖高原」(松原湖観光協会)
 「野辺山高原」(南牧村役場観光係)
 「さわやか信州旅 not」((社) 信州・長野観光協会ホームページ)
 「全国観光」(日本観光振興協会ホームページ)
 「八ヶ岳・野辺山高原南牧村観光協会」(南牧村観光協会ホームページ)

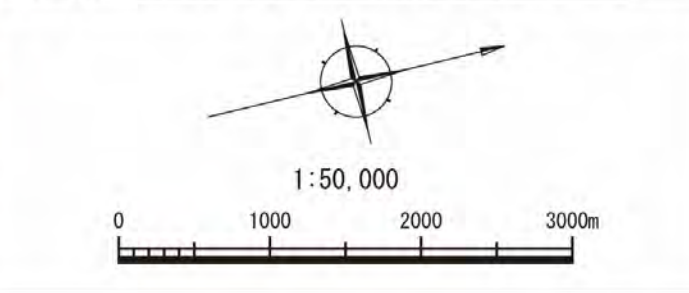
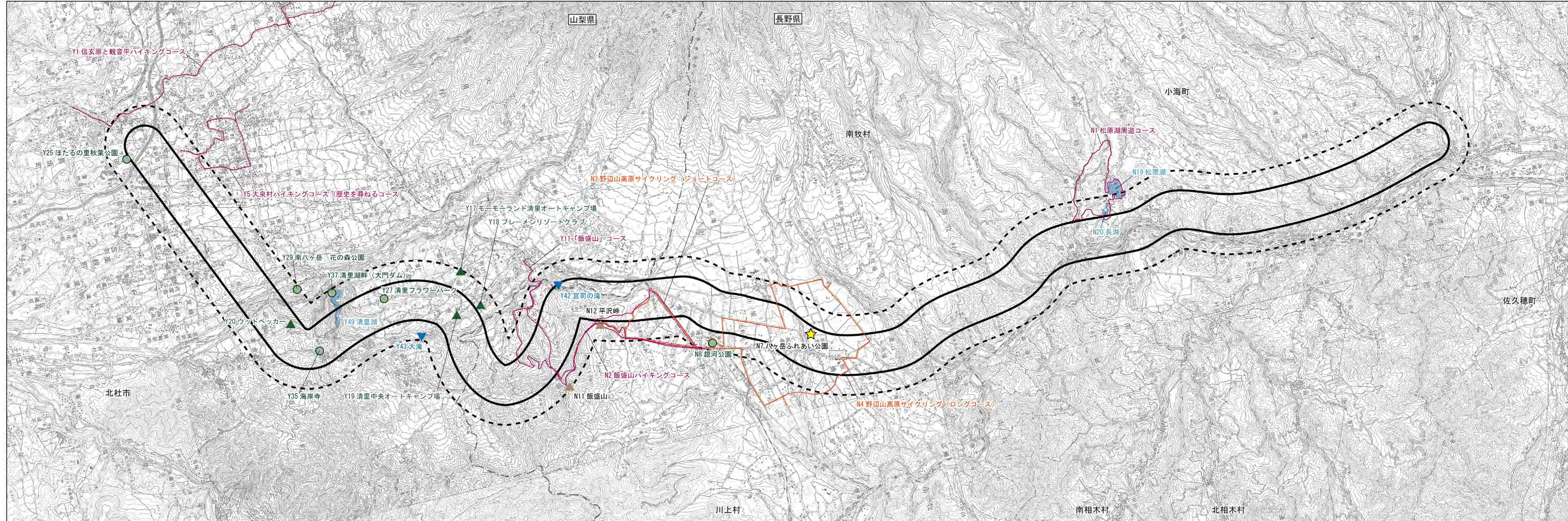


図 8-3-1 (6) 調査箇所案 (その6)
 <人と自然との触れ合いの活動の場>



- 凡 例
- 事業実施区域
 - 県境
 - 市町村界
 - ⋯ 事業実施区域から 500m
 - ハイキングコース
 - サイクリングコース
 - ▲ キャンプ場
 - バードウォッチング
 - ★ スターウォッチング
 - 公園・植物園・花の名所
 - 渓谷
 - 湖
 - ▲ 山・峠
 - ▼ 滝
 - 湧水・名水

山梨県出典: 「第3回自然環境保全調査 山梨県自然環境情報図」
 (平成元年、環境庁)
 「富士の国やまなし観光ネット」
 ((社) やまなし観光推進機構ホームページ)
 「北杜市観光情報サイト『はくとナビ』」
 (北杜市観光協会ホームページ)
 「全国観光ナビ」(公社) 観光振興協会ホームページ
 「オオムラサキ自然観察歩道パンフレット」
 (北杜市オオムラサキセンター)
 「大泉村くらしと観光 大泉村ハイキング情報 /
 ハッ岳登山情報」(IZUMI FRIEND NET ホームページ)
 「登山・トレッキング」(清里観光振興会ホームページ)
 「やつねっと」(ハッ岳ネットワークホームページ)
 「ハッ岳天空博覧会」(ハッ岳観光園ホームページ)
 「モーモールランド清里オートキャンプ場」
 (モーモールランド清里HP)
 「北杜市の観光スポット」(じゃらん.net ホームページ)
 長野県出典: 「佐久地域広域観光ガイド 佐久平」(佐久広域連合)
 「佐久地域の健康・癒しスポット マップ&ガイド」
 (佐久広域連合)
 「八千穂高原と古谷渓谷」(佐久地町観光協会)
 「信州/ハッ岳 松原湖高原」(松原湖観光案内所)
 「信州を歩こう ガイドブック」
 (平成24年10月改版、信州・長野県観光協会)
 「さわやか信州旅.net」
 ((社) 信州・長野県観光協会ホームページ)
 「全国観光ナビ」(日本観光振興協会ホームページ)
 「ようこそ 信州ハッ岳 松原湖高原」
 (小海町観光協会ホームページ)
 「ハッ岳・野辺山高原 南牧村観光協会」
 (南牧村観光協会ホームページ)
 「Web site 信州 信州水自慢」(長野県ホームページ)

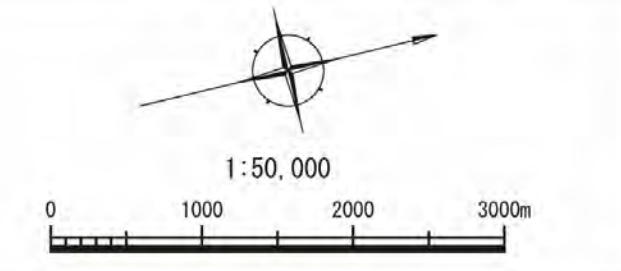
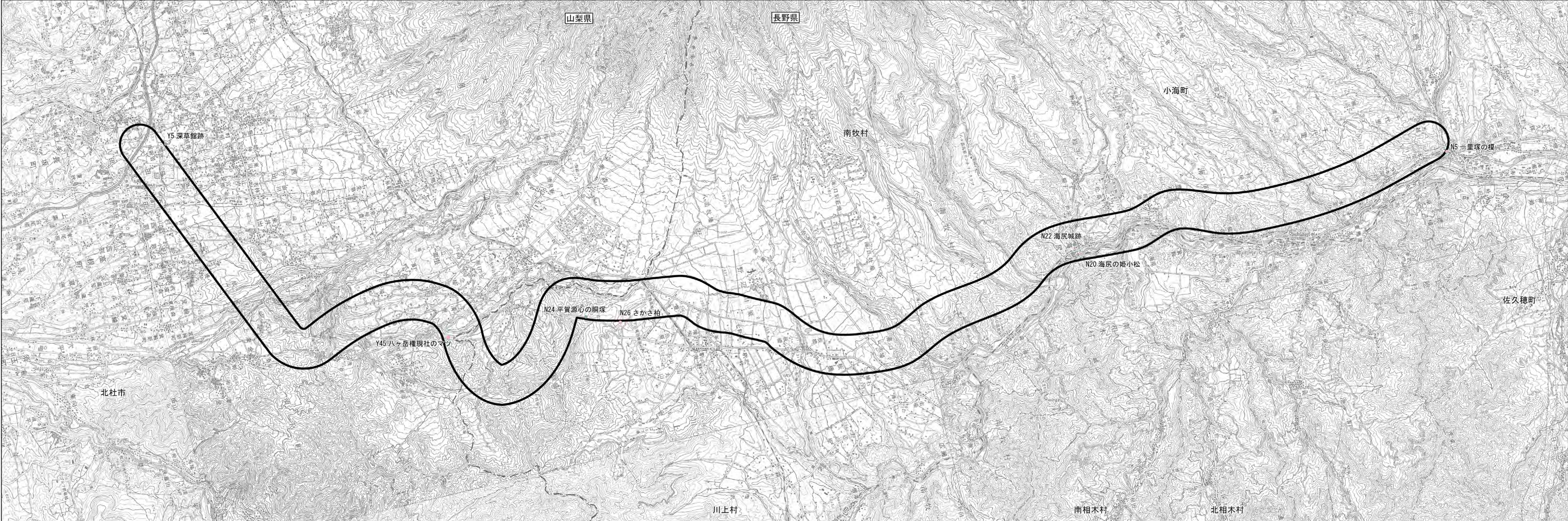


図 8-3-1 (7) 調査箇所案 (その7)
 <文化財>



凡 例

- 事業実施区域
- 県境
- 市町村界
- 文化財 (天然記念物、史跡、名勝等)

色	種 別
	天然記念物
	史跡
	名勝

山梨県出典：「山梨の文化財ガイド (山梨県の国・県指定文化財のデータベース)」
 (山梨県教育委員会教育庁学術文化財課ホームページ)
 「北杜市の文化財一覧」
 (平成 27 年 12 月 10 日現在：北杜市ホームページ)

長野県出典：「信州の文化財検索」
 (平成 29 年 3 月 31 日現在、(公財) 八十二文化財団ホームページ)
 「佐久穂町の文化財」
 (平成 23 年 3 月 30 日、佐久穂町教育委員会)
 「指定文化財一覧」(小海町教育委員会資料)
 「川上村の歴史と文化財」
 (平成 24 年 9 月、川上村教育委員会)
 「国・県・村指定文化財所在地及び保管場所」
 (平成 24 年、川上村教育委員会資料)
 「南牧村の文化財」(平成 12 年 3 月 30 日、南牧村教育委員会)
 「南相木村の文化財」(南相木村ホームページ)
 「北相木村文化財ガイドブック」
 (平成 24 年 3 月 30 日、北相木村教育委員会)

