

発行日：令和元年10月23日

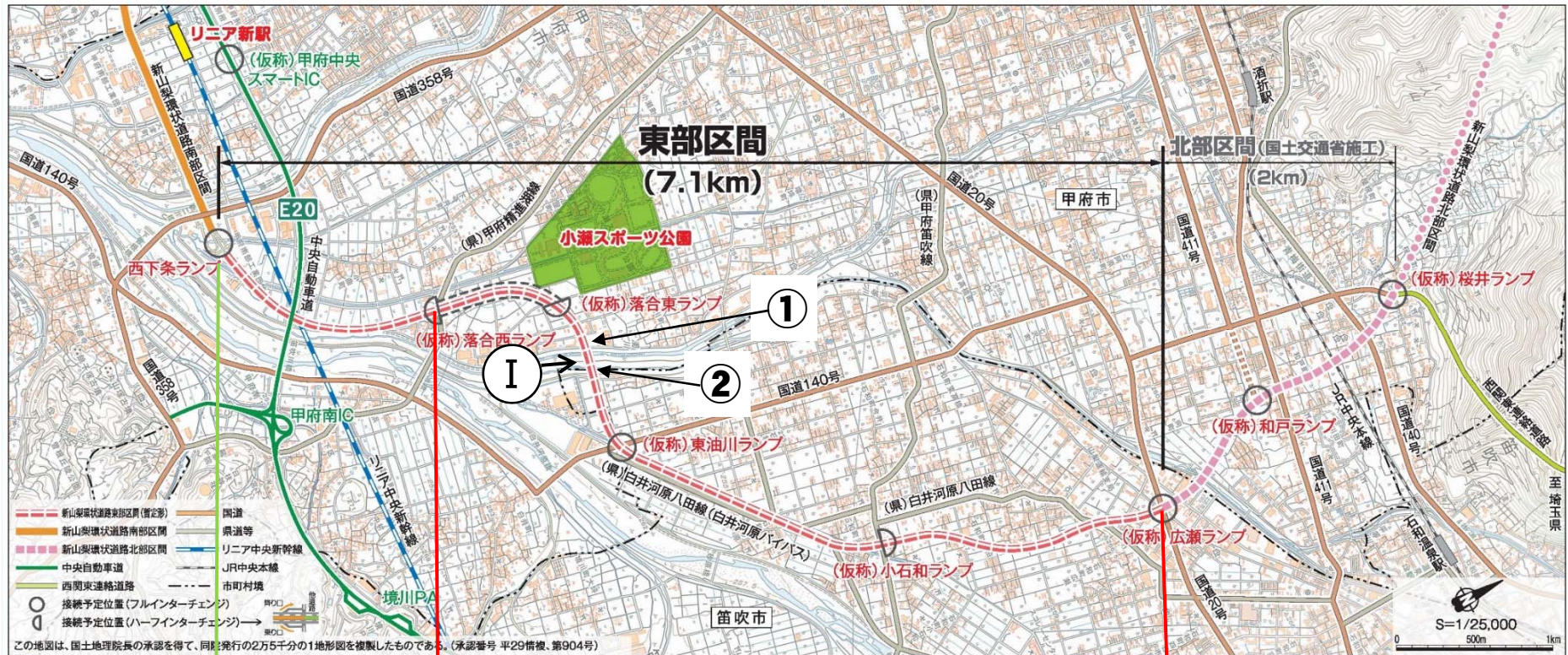
新山梨環状道路通信

～10月 工事・設計・ 用地測量等の進捗状況～



新山梨環状道路は、甲府都市圏と周辺市町間の連結強化などを目的とした、全長約43kmの地域高規格道路です。
現在、新環状道路建設事務所では、西下条IC(甲府市小曲町)から(仮)広瀬IC(笛吹市石和町広瀬)までの東部区間(L=7.1km)の事業を進めています。
今回は、(仮)落合西IC(甲府市落合町)から(仮)広瀬IC(笛吹市石和町広瀬)の東部区間2期(L=5.5km)のうち、工事進捗状況ならびに設計・用地測量等の進捗状況をお伝えいたします。

～東部区間2期 全体概要図～



東部区間1期(L=1.6km)

東部区間2期 (L=5.5km)

① : 定点写真
①～② : 工事番号

令和元年度 新山梨環状道路(東部区間2期) 工事一覧

No.	契約番号	工事名	工期	受注者	No.	契約番号	工事名	工期	受注者
①	道整18-0022	国道140号(新山梨環状道路東部区間2期)濁川・平等川橋(仮称)橋梁下部工事その1(一部債務)	2018/10/2 ~ 2020/3/13	早野組・望月組土木JV					
②	道整18-0021	国道140号(新山梨環状道路東部区間2期)濁川・平等川橋(仮称)橋梁下部工事その2(一部債務)	2018/10/2 ~ 2020/6/30	飯塚工業・芦沢組土木JV					

※R1.10.15時点

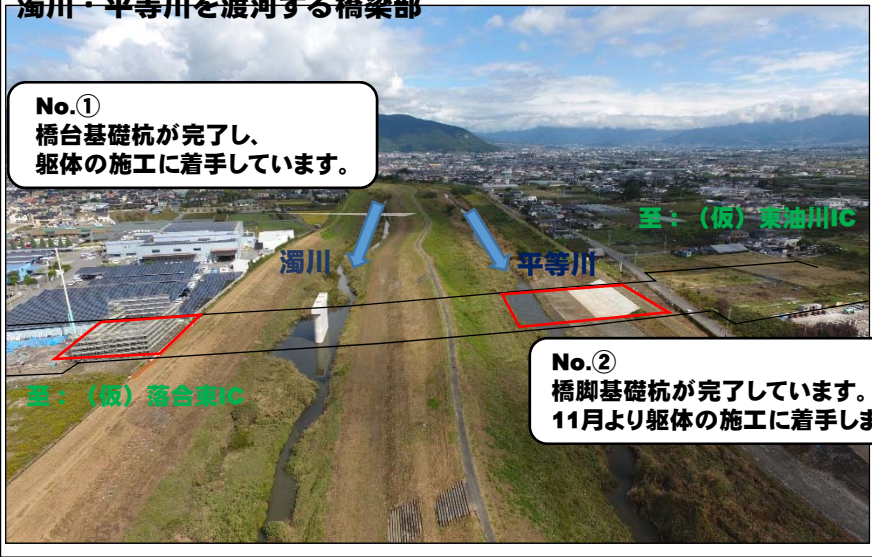
～現場進捗状況写真～

2019年10月15日撮影

I

濁川・平等川を渡河する橋梁部

No.①
橋台基礎杭が完了し、
躯体の施工に着手しています。



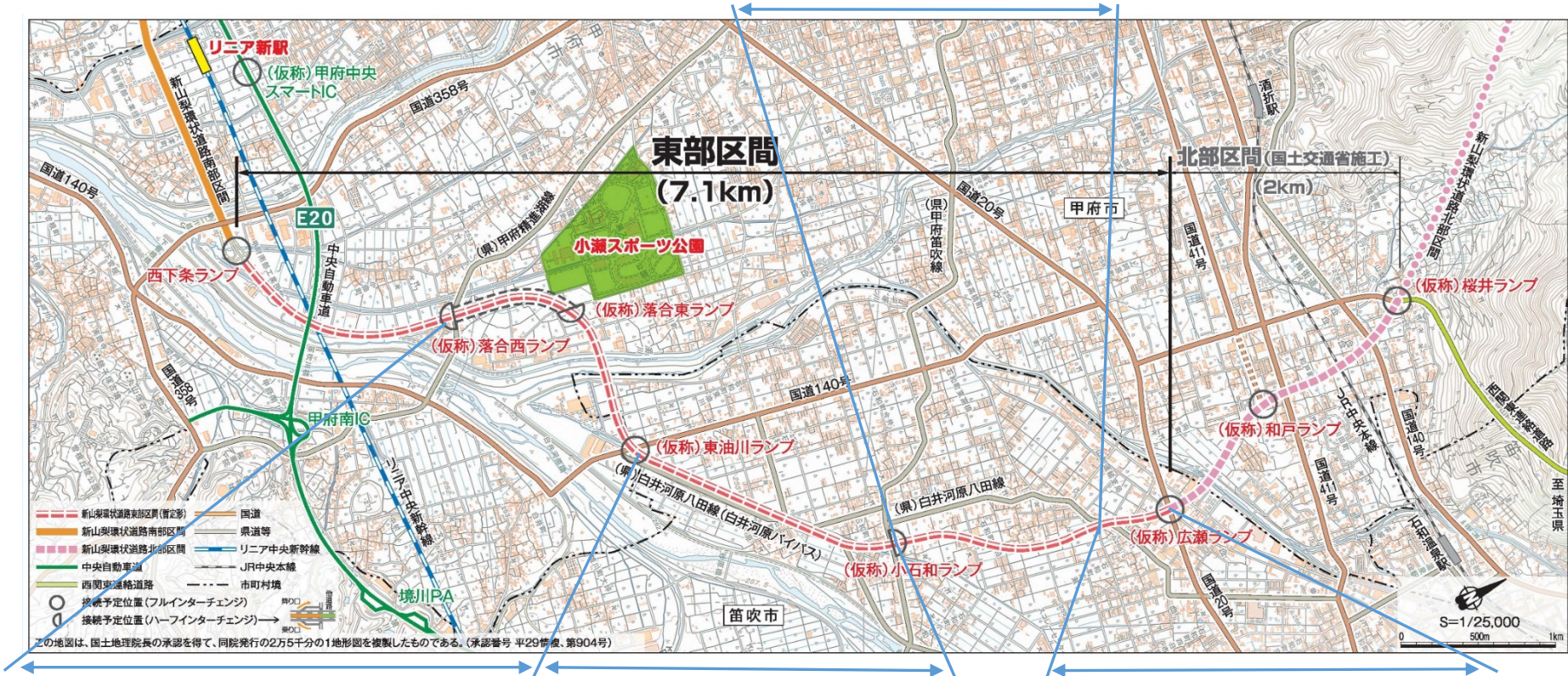
No.②
橋脚基礎杭が完了しています。
11月より躯体の施工に着手します。

黒枠：将来形のルートイメージ
赤枠：工事中箇所

～設計・用地測量等の進捗状況～

笛吹市：石和町小石和の一部
石和町唐柏,石和町広瀬の一部

【進捗状況】
 ・予備設計完了
 ・詳細設計完了
 ・一部の用地測量、調査を実施中



甲府市：落合町,下鍛冶屋町,白井町
笛吹市：石和町東油川

【進捗状況】
 ・予備設計完了、詳細設計完了
 ・用地測量、調査完了
 ・用地補償説明実施中
 ・用地交渉実施中
 ・一部の工事（濁川・平等川橋（仮称））実施中

笛吹市：石和町井戸,石和町河内,
石和町小石和の一部

【進捗状況】
 ・予備設計実施中

笛吹市：石和町広瀬の一部

【進捗状況】
 ・予備設計完了
 ・詳細設計実施中
 ・一部の用地調査を実施中

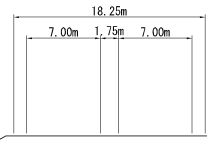
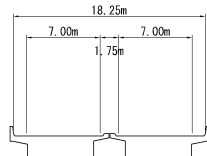
※各名称（専門用語）や完成までの流れについては次頁「東部区間の事業の流れ」を参照

◆東部区間の事業の流れ



H25.3.7都市計画決定

H26年度新規事業化

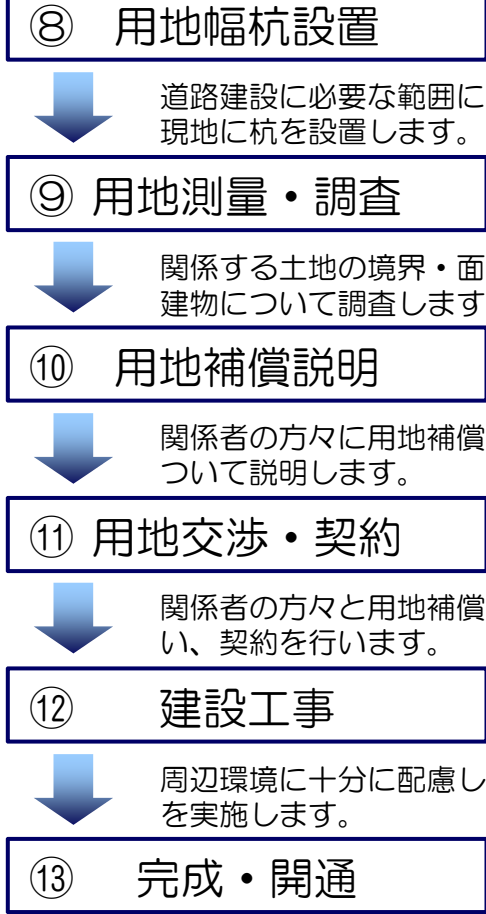


概ね2年



測量・地質調査結果に基づき、道路の詳細構造、構造物の設計図面等を作成します。

設計図を基に、関係者の方々に具体的な計画を説明し関係者の方々からの意見を賜る機会を設けます。



道路建設に必要な範囲について現地杭を設置します。

関係する土地の境界・面積および建物について調査します。

関係者の方々に用地補償等について説明します。

関係者の方々と用地補償の交渉を行い、契約を行います。

周辺環境に十分に配慮しながら工事を実施します。

概ね1年

