

令和2年5月11日

山梨県県土整備部道路整備課

課長 秋山 久

電話 055-223-1686 (内線 7200)

報道関係者各位

一般国道411号 「上萩原Ⅲ期バイパス」の供用開始

**一般国道411号の「上萩原Ⅲ期バイパス」の一部区間が、
令和2年5月15日（金） 10:30より通行できるようになります！**

国道411号は東京都八王子市を起点とし、丹波山村、甲州市などを経由し、甲府市に至る幹線道路であるとともに、災害などの緊急時の避難、救援のための緊急輸送道路として重要な役割を担っております。

当該路線の甲州市塩山上萩原地内においては、道路幅員が狭小で見通しが悪いことや、法面崩落などの防災危険箇所が集中する交通の難所であることから、これまで甲州市街地側より順次整備を進めて参りました。

今回、供用開始となる区間は、平成25年度より整備を進めております上萩原Ⅲ期バイパス（2工区）の、金運橋を含む延長約470mの区間となります。

本バイパスの整備により、災害に強く安全で快適な通行が確保され、地域間の連携強化や周遊観光の促進などの効果が期待されます。

○一部供用開始

- ・日 時 : 令和2年5月15日（金） 午前10時30分～
- ・供用区間 : 甲州市塩山上萩原地内
L=470m（別添図面のとおり）
（うち、橋梁〔金運橋〕 L=168m）

○上萩原Ⅲ期バイパス（2工区） 事業概要

- ・延 長 : L=1,200m
- ・幅 員 : W=5.5（7.0）m
- ・車 線 数 : 車道2車線
- ・総事業費 : 約32億円
- ・事業経過 : 平成25年度 事業着手
令和元年11月11日 一部区間（L=394.3m）供用開始

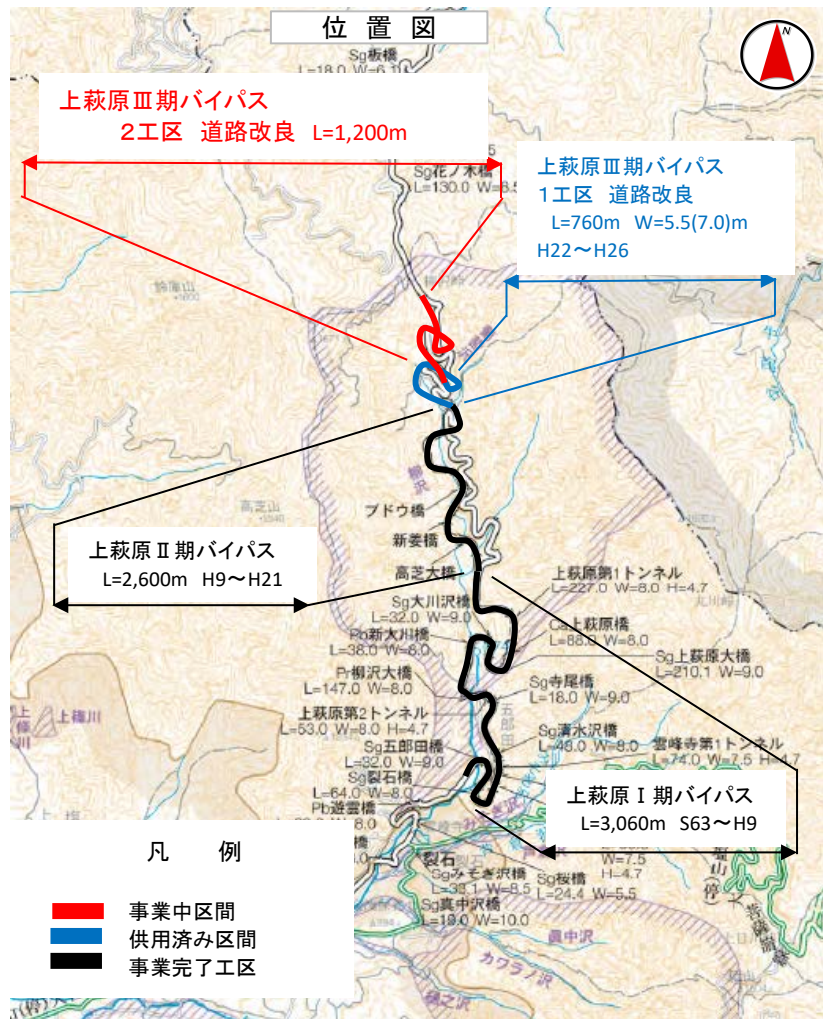
【問い合わせ先】

道路整備課 国道・構造担当

課長補佐 森 電話 055-223-1687

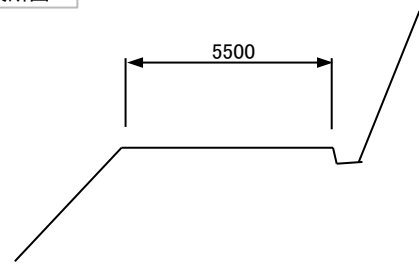
峡東建設事務所 道路課

課長 和智 0553-20-2710

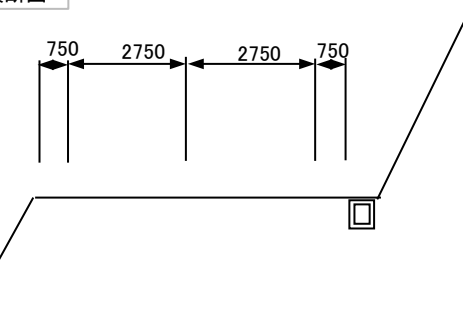


国道411号 上萩原Ⅲ期バイパス 事業説明図

整備前 横断面図



整備後 横断面図



整備前 現道状況



幅員が狭く、線形が悪い
ため、大型車のすれ違いが困難



豪雨時には、法面からの土砂流出が頻発

整備後 道路状況

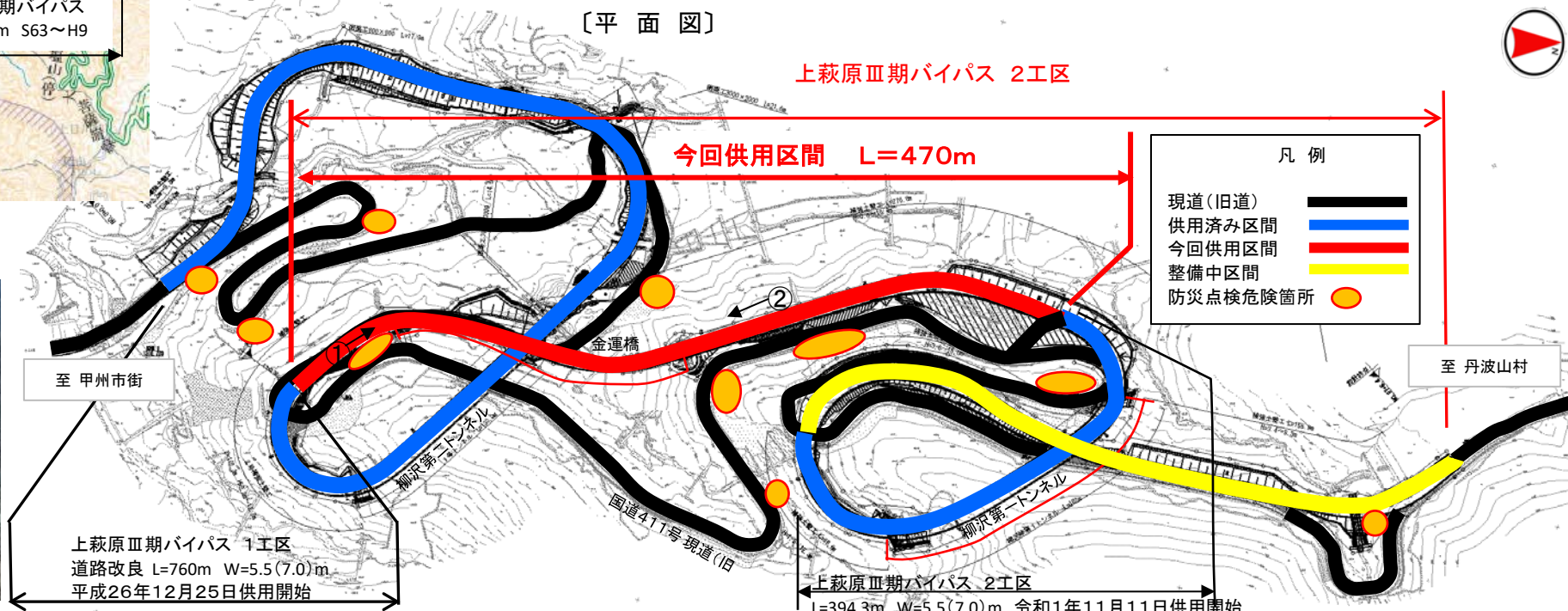
① 金運橋付近道路状況



② 金運橋付近遠景



〔平面図〕



今回供用区分間全景

